



АДМИНИСТРАЦИЯ  
ДОБРЯНСКОГО МУНИЦИПАЛЬНОГО РАЙОНА  
ПЕРМСКОГО КРАЯ

ПОСТАНОВЛЕНИЕ

17.07.2019

№ 943

г.Добрянка

**Об утверждении  
документации по планировке  
территории**

В соответствии со статьями 42, 43, 45 Градостроительного кодекса Российской Федерации, Федеральным законом Российской Федерации от 06 октября 2003 г. № 131-ФЗ «Об общих принципах организации местного самоуправления в Российской Федерации», статьей 50, пунктом 43 статьи 53 Устава Добрянского муниципального района, заключением по результатам публичных слушаний от 05 июля 2019 г. по проекту межевания территории населенного пункта поселок Нижний Лух Висимского сельского поселения Добрянского муниципального района Пермского края администрация района ПОСТАНОВЛЯЕТ:

1. Утвердить прилагаемый проект межевания территории населенного пункта поселок Нижний Лух Висимского сельского поселения Добрянского муниципального района Пермского края:

Текстовая часть 4-2019-ПМ;

Графическая часть 4-2019-ПМ.

2. Опубликовать настоящее постановление в источнике официального опубликования – общественно-политической газете Добрянского муниципального района «Камские зори», в сетевом издании в информационно-телекоммуникационной сети «Интернет» - на официальном сайте администрации Добрянского муниципального района [www.dobrraion.ru](http://www.dobrraion.ru).

3. Разместить проект межевания территории в сетевом издании в информационно-телекоммуникационной сети «Интернет» - на официальном сайте администрации Добрянского муниципального района [www.dobrraion.ru](http://www.dobrraion.ru).

4. Настоящее постановление вступает в силу после официального опубликования.

5. Контроль за исполнением постановления возложить на первого заместителя главы муниципального района.

Глава муниципального района -  
глава администрации Добрянского  
муниципального района

К.В. Лызов





## СОСТАВ ПРОЕКТА

№ тома	Обозначение	Наименование	Примечание
1	4-2019-ПМ	Текстовая часть проекта межевания	
		Графическая часть проекта межевания	

## СОДЕРЖАНИЕ

№ п/п	Наименование	Лист
	<b>Текстовая часть</b>	
	Состав проекта. Содержание	2
	Пояснительная записка	3
1	Общие сведения	3
2	Характеристика территории	7
3	Описание предлагаемых проектных решений	12
4	Ведомость координат поворотных точек границ красных линий и земельных участков	16
5	Установление публичных сервитутов, обременений	39
6	Ведомость координат поворотных точек границ формируемых и изменяемых земельных участков	40
7	Экспликация земельных участков фактического землепользования	144
8	Экспликация проектируемых земельных участков	288
9	Основные технико-экономические показатели проекта межевания территории	381
	<b>Графическая часть</b>	382
1	Чертёж красных линий	383
2	План фактического землепользования М 1:2000	384
3	Чертеж межевания территории М 1:2000	386

Инв. № подл.	Подп. и дата	Взаим. инв. №						

## ПОЯСНИТЕЛЬНАЯ ЗАПИСКА

### 1. Общие данные

Проект межевания территории населенного пункта поселокна Нижний Лух Висимского сельского поселения Добрянского муниципального района Пермского края разработан в рамках выполнения договора субподряда на выполнение работ по разработке проекта межевания территории №6/2019 от 13.03.2019, заключенного между ФГБУ "ФКП Росреестра", в лице филиала ФГБУ "ФКП Росреестра" по Пермскому краю, и ГБУ "Центр технической инвентаризации и кадастровой оценки Пермского края.

Цель выполнения проекта межевания:

- установление красных линий застроенной территории объекта работ;
- определение местоположения границ образуемых и изменяемых земельных участков.

При разработке проекта межевания была использована следующая нормативная документация:

- Градостроительный кодекс Российской Федерации от 29.12.2004 № 190-ФЗ;
- Земельный кодекс Российской Федерации от 29.12.2004 25.10.2001 № 136-ФЗ;
- Федеральный закон от 13.07.2015 № 218-ФЗ «О государственной регистрации недвижимости»;
- Федеральный закон от 24.07.2007 № 221-ФЗ «О кадастровой деятельности»;
- СП 42.13330.2016. Свод правил. Градостроительство. Планировка и застройка городских и сельских поселений. Актуализированная редакция СНиП 2.07.01-89\*;
- Инструкция о порядке проектирования и установления красных линий в городах и других поселениях Российской Федерации РДС 30-201-98;
- Генеральный план Висимского сельского поселения Добрянского муниципального района Пермского края, утвержденный решением Совета депутатов Висимского сельского поселения Добрянского муниципального района Пермского края от 10.08.2010 № 22;
- Правила землепользования и застройки Висимского сельского поселения, утвержденные решением Совета депутатов Висимского сельского поселения от 09.12.2011 № 34 (в редакции от 12.10.2017 № 245);
- кадастровый план территории на квартал 59:18:0660101 № КУВИ-001/2019-3150666;
- Постановление администрации Добрянского муниципального района Пермского края «О подготовке проектов межевания территории» от 19.02.2019 № 139;

- сведения государственного фонда данных, полученных в результате проведения землеустройства Управления Росреестра по Пермскому краю: картографический материал в виде цифровых ортофотопланов масштабов 1:2000, 1:10000 на территорию населенного пункта п. Нижний Лух;

- адресный план территории на п. Нижний Лух Висимского сельского поселения Добрянского муниципального района;

- выписки из Единого государственного реестра недвижимости на земельные участки:

59:18:0660101:500,	59:18:0660101:498,	59:18:0660101:497,
59:18:0660101:496,	59:18:0660101:610,	59:18:0660101:615,
59:18:0660101:613,	59:18:0660101:618,	59:18:0660101:611,
59:18:0660101:614,	59:18:0660101:609,	59:18:0660101:617,
59:18:0660101:488,	59:18:0660101:660,	59:18:0660101:2237,
59:18:0660101:481,	59:18:0660101:533,	59:18:0660101:627,
59:18:0660101:524,	59:18:0660101:523,	59:18:0660101:667,
59:18:0660101:664,	59:18:0660101:517,	59:18:0660101:514,
59:18:0660101:640,	59:18:0660101:508,	59:18:0660101:507,
59:18:0660101:505,	59:18:0660101:504,	59:18:0660101:503,
59:18:0660101:423,	59:18:0660101:422,	59:18:0660101:628,
59:18:0660101:690,	59:18:0660101:476,	59:18:0660101:712,
59:18:0660101:666,	59:18:0660101:2117,	59:18:0660101:261,
59:18:0660101:553,	59:18:0660101:661,	59:18:0660101:171,
59:18:0660101:260,	59:18:0660101:259,	59:18:0660101:257,
59:18:0660101:312,	59:18:0660101:649,	59:18:0660101:310,
59:18:0660101:255,	59:18:0660101:308,	59:18:0660101:254,
59:18:0660101:551,	59:18:0660101:673,	59:18:0660101:2180,
59:18:0660101:209,	59:18:0660101:207,	59:18:0660101:165,
59:18:0660101:167,	59:18:0660101:707,	59:18:0660101:161,
59:18:0660101:687,	59:18:0660101:158,	59:18:0660101:157,
59:18:0660101:155,	59:18:0660101:203,	59:18:0660101:681,
59:18:0660101:479,	59:18:0660101:478,	59:18:0660101:480,
59:18:0660101:475,	59:18:0660101:605,	59:18:0660101:604,
59:18:0660101:2127,	59:18:0660101:471,	59:18:0660101:470,
59:18:0660101:467,	59:18:0660101:466,	59:18:0660101:465,
59:18:0660101:459,	59:18:0660101:457,	59:18:0660101:588,
59:18:0660101:454,	59:18:0660101:370,	59:18:0660101:656,
59:18:0660101:360,	59:18:0660101:359,	59:18:0660101:2122,
59:18:0660101:353,	59:18:0660101:403,	59:18:0660101:402,
59:18:0660101:400,	59:18:0660101:397,	59:18:0660101:434,
59:18:0660101:431,	59:18:0660101:430,	59:18:0660101:429,



59:18:0660101:394,	59:18:0660101:393,	59:18:0660101:392,	59:18:0660101:391,
59:18:0660101:390,	59:18:0660101:427,	59:18:0660101:426,	59:18:0660101:425,
59:18:0660101:388,	59:18:0660101:387,	59:18:0660101:355,	59:18:0660101:305,
59:18:0660101:251,	59:18:0660101:250,	59:18:0660101:299,	59:18:0660101:298,
59:18:0660101:295,	59:18:0660101:294,	59:18:0660101:293,	59:18:0660101:292,
59:18:0660101:291,	59:18:0660101:290,	59:18:0660101:289,	59:18:0660101:246,
59:18:0660101:245,	59:18:0660101:244,	59:18:0660101:242,	59:18:0660101:241,
59:18:0660101:240,	59:18:0660101:3,	59:18:0660101:288,	59:18:0660101:201,
59:18:0660101:200,	59:18:0660101:199,	59:18:0660101:196,	59:18:0660101:152,
59:18:0660101:151,	59:18:0660101:150,	59:18:0660101:149,	59:18:0660101:148,
59:18:0660101:147,	59:18:0660101:146,	59:18:0660101:683,	59:18:0660101:682,
59:18:0660101:193,	59:18:0660101:192,	59:18:0660101:191,	59:18:0660101:190,
59:18:0660101:145,	59:18:0660101:144,	59:18:0660101:143,	59:18:0660101:671,
59:18:0660101:142,	59:18:0660101:141,	59:18:0660101:140,	59:18:0660101:122,
59:18:0660101:121,	59:18:0660101:549,	59:18:0660101:116,	59:18:0660101:115,
59:18:0660101:114,	59:18:0660101:101,	59:18:0660101:112,	59:18:0660101:111,
59:18:0660101:110,	59:18:0660101:109,	59:18:0660101:107,	59:18:0660101:2282,
59:18:0660101:105,	59:18:0660101:626,	59:18:0660101:625,	59:18:0660101:404,
59:18:0660101:685,	59:18:0660101:643,	59:18:0660101:581,	59:18:0660101:608,
59:18:0660101:75,	59:18:0660101:607,	59:18:0660101:83,	59:18:0660101:82,
59:18:0660101:81,	59:18:0660101:80,	59:18:0660101:58,	59:18:0660101:353,
59:18:0660101:364,	59:18:0660101:684,	59:18:0660101:341,	59:18:0660101:695,
59:18:0660101:679,	59:18:0660101:680,	59:18:0660101:333,	59:18:0660101:332,
59:18:0660101:331,	59:18:0660101:330,	59:18:0660101:329,	59:18:0660101:575,
59:18:0660101:706,	59:18:0660101:285,	59:18:0660101:283,	59:18:0660101:282,
59:18:0660101:237,	59:18:0660101:2254,	59:18:0660101:236,	59:18:0660101:235,
59:18:0660101:234,	59:18:0660101:2098,	59:18:0660101:642,	59:18:0660101:641,
59:18:0660101:26,	59:18:0660101:43,	59:18:0660101:281,	59:18:0660101:280,
59:18:0660101:278,	59:18:0660101:277,	59:18:0660101:276,	59:18:0660101:232,
59:18:0660101:229,	59:18:0660101:228,	59:18:0660101:708,	59:18:0660101:709,
59:18:0660101:2102,	59:18:0660101:2101,	59:18:0660101:187,	59:18:0660101:186,
59:18:0660101:699,	59:18:0660101:698,	59:18:0660101:138,	59:18:0660101:136,
59:18:0660101:135,	59:18:0660101:133,	59:18:0660101:132,	59:18:0660101:36,
59:18:0660101:34,	59:18:0660101:33,	59:18:0660101:32,	59:18:0660101:30,
59:18:0660101:29,	59:18:0660101:27,	59:18:0660101:25,	59:18:0660101:22,
59:18:0660101:21,	59:18:0660101:20,	59:18:0660101:546,	59:18:0660101:15,
59:18:0660101:579,	59:18:0660101:19,	59:18:0660101:17,	59:18:0660101:12,
59:18:0660101:11,	59:18:0660101:9,	59:18:0660101:8,	59:18:0660101:243,
59:18:0660101:2,	59:18:0660101:1,	59:18:0660101:328,	59:18:0660101:327,

59:18:0660101:326, 59:18:0660101:325, 59:18:0660101:222, 59:18:0660101:180,  
 59:18:0660101:324, 59:18:0660101:323, 59:18:0660101:554, 59:18:0660101:321,  
 59:18:0660101:320, 59:18:0660101:317, 59:18:0660101:647, 59:18:0660101:214,  
 59:18:0660101:212, 59:18:0660101:620, 59:18:0660101:275, 59:18:0660101:274,  
 59:18:0660101:273, 59:18:0660101:272, 59:18:0660101:271, 59:18:0660101:270,  
 59:18:0660101:225, 59:18:0660101:224, 59:18:0660101:223, 59:18:0660101:269,  
 59:18:0660101:268, 59:18:0660101:221, 59:18:0660101:220, 59:18:0660101:183,  
 59:18:0660101:182, 59:18:0660101:181, 59:18:0660101:179, 59:18:0660101:1778,  
 59:18:0660101:668, 59:18:0660101:129, 59:18:0660101:128, 59:18:0660101:127,  
 59:18:0660101:126, 59:18:0660101:124, 59:18:0660101:599, 59:18:0660101:66,  
 59:18:0660101:68, 59:18:0660101:69, 59:18:0660101:692, 59:18:0660101:693,  
 59:18:0660101:7, 59:18:0660101:70, 59:18:0660101:71, 59:18:0660101:77,  
 59:18:0660101:86, 59:18:0660101:87, 59:18:0660101:88, 59:18:0660101:89,  
 59:18:0660101:90, 59:18:0660101:91, 59:18:0660101:92, 59:18:0660101:93,  
 59:18:0660101:94, 59:18:0660101:96, 59:18:0660101:97, 59:18:0660101:98,  
 59:18:0660101:99, 59:18:0660101:583, 59:18:0660101:584, 59:18:0660101:584,  
 59:18:0660101:564, 59:18:0660101:565, 59:18:0660101:47, 59:18:0660101:450,  
 59:18:0660101:452, 59:18:0660101:453, 59:18:0660101:456, 59:18:0660101:417,  
 59:18:0660101:4, 59:18:0660101:386, 59:18:0660101:366, 59:18:0660101:367,  
 59:18:0660101:2130, 59:18:0660101:95, 59:18:0660101:169, 59:18:0660101:16,  
 59:18:0660101:100.

## 2. Характеристика территории

Разработка проекта межевания территории осуществлена в отношении кадастрового квартала 59:18:0660101, расположенного в границах п. Нижний Лух Висимского сельского поселения Добрянского муниципального района Пермского края. Поселок находится в 30 километрах к северу от районного центра п. Добрянка. Границы проектируемой территории представлено на Рисунке 1.

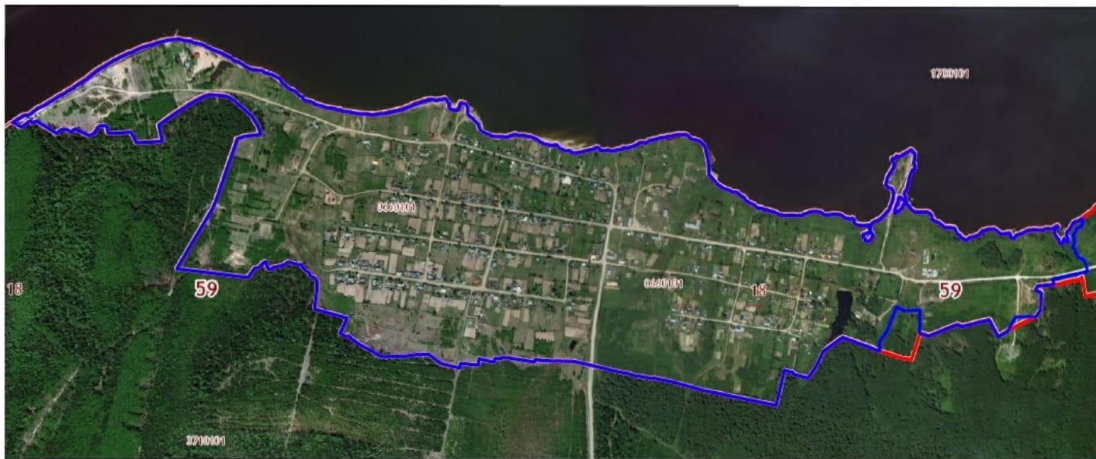


Рисунок 1 - Границы территории проектирования

Площадь территории проектирования составляет 196,60 га.

Поселок Нижний Лух расположен на берегу Камского водохранилища в непосредственной близости от реки Нижний Лух. В поселке отсутствуют сельскохозяйственные предприятия. В посёлке расположено несколько баз отдыха, рассчитанных на любителей рыбалки, имеется фельдшерско-акушерский пункт, почтовое отделение, библиотека, Дом культуры, а также объекты торгового назначения.

Кладбище расположено на юго-востоке от поселка за пределами административной границы. Согласно информации, содержащейся в Правилах землепользования и застройки Висимского сельского поселения, зона кладбищ и санитарно-защитная зона озеленения расположена на юго-востоке посёлка в пределах административной границы.

Климат в п. Нижний Лух близок к умеренно-холодному климату, с холодной продолжительной зимой, теплым, но сравнительно коротким летом, ранними осенними и поздними весенними заморозками. Самым холодным месяцем в году является январь со средней месячной температурой воздуха минус 15,4 град. С, самым теплым — июль со средней месячной температурой воздуха +18,2 град. С.



Количество осадков в течение года значительное, среднегодовая норма осадков - 644 мм. Наибольшее количество осадков выпадает в июне — 81 мм, минимум осадков наблюдается в марте — 27 мм.

Транспортное развитие отсутствует, интенсивность движения низкая. Дороги грунтовые, укреплены щебеночным покрытием, не имеют ровного поперечного профиля, боковых канав и водоотвода.

В поселке отсутствует централизованная система водоснабжения, водоотведения, питьевое водоснабжение осуществляется от индивидуальных скважин, газоснабжение также отсутствует.

Генеральным планом Висимского сельского поселения планируются мероприятия по развитию социальной, инженерной, транспортной инфраструктур, а также строительство детских дошкольных учреждений, физкультурно-оздоровительного объекта (стадион), отделения банка.

В соответствии с Правилами землепользования и застройки Висимского сельского поселения, утвержденные решением Совета депутатов Висимского сельского поселения от 09.12.2011 № 34 (в редакции от 12.10.2017 № 245) территория проектирования расположена в следующих территориальных зонах:

- зона ведения личного подсобного хозяйства (Ж-1);
- зона индивидуальной жилой застройки (Ж-2);
- зона смешанной застройки индивидуальными и многоквартирными жилыми домами с участками (Ж-3);
- комплексная общественно-деловая зона (ОД(К));
- зона учебных заведений (ОДС-1);
- зона сельскохозяйственных угодий (СХ-6);
- зона садоводства и огородничества (СХ-7);
- зона озеленения общего пользования (Р-1);
- зона размещения объектов отдыха и спорта (Р-2).

Кроме того, на территории проектирования в отношении части территории п. Нижний Лух территориальные и градостроительные регламенты не установлены Правилами землепользования и застройки не установлены. Карта градостроительного зонирования п. Нижний Лух представлен на Рисунке 2.

Границы территории в утвержденных границах проектирования является застроенной, имеется сложившееся землепользование, представлено в основном личное подсобное хозяйство, индивидуальное жилищное строительство, огородничество и сенокосение.

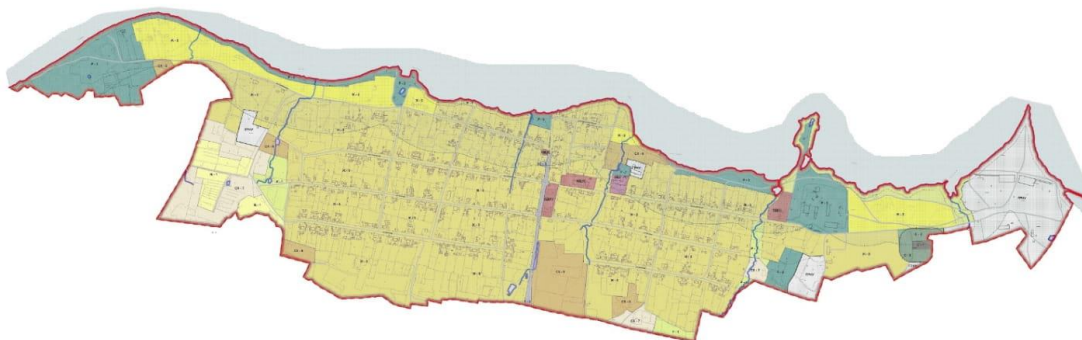


Рисунок 2 - Карта градостроительного зонирования п. Нижний Лух

В границах проектируемой территории расположено 739 земельных участков, из них 190 земельных участков, местоположение границ которых установлено ранее в результате выполнения работ по межеванию земельных участков, 122 земельных участка, местоположение границ которых установлено с точностью ниже нормативной точности определения координат, 428 ранее учтенных земельных участка, местоположение границ которых не установлено в соответствии с требованиями земельного законодательства.

Ввиду отсутствия графических сведений в Едином государственном реестре недвижимости на часть земельных участков, расположенных в кадастровом квартале 59:18:0660101, проектом межевания предусмотрено уточнение границ ранее учтенных земельных участков в соответствии с их фактическим использованием.

Данные по фактическому использованию территории кадастрового квартала приведены в Таблице № 4 — Экспликация земельных участков фактического землепользования, графическая часть фактического использования территории отображена на чертеже 1.1. — План фактического использования территории населенного пункта поселок Нижний Лух.

По результатам натурных обследований и выполненной горизонтальной съемки выявлены особенности фактического использования территории, подлежащие учету при обосновании размеров и местоположения границ земельных участков.

При натурном обследовании 141 ранее учтенный земельный участок с кадастровыми номерами 59:18:0660101:1, 59:18:0660101:11, 59:18:0660101:12, 59:18:0660101:24, 59:18:0660101:29, 59:18:0660101:36, 59:18:0660101:79, 59:18:0660101:78, 59:18:0660101:382, 59:18:0660101:130, 59:18:0660101:126, 59:18:0660101:31, 59:18:0660101:445, 59:18:0660101:442, 59:18:0660101:37, 59:18:0660101:38, 59:18:0660101:40, 59:18:0660101:42, 59:18:0660101:43, 59:18:0660101:66, 59:18:0660101:380, 59:18:0660101:90, 59:18:0660101:91,



59:18:0660101:92, 59:18:0660101:101, 59:18:0660101:123, 59:18:0660101:153,  
 59:18:0660101:154, 59:18:0660101:159, 59:18:0660101:162, 59:18:0660101:165,  
 59:18:0660101:168, 59:18:0660101:171, 59:18:0660101:173, 59:18:0660101:174,  
 59:18:0660101:175, 59:18:0660101:209, 59:18:0660101:212, 59:18:0660101:213,  
 59:18:0660101:215, 59:18:0660101:232, 59:18:0660101:233, 59:18:0660101:263,  
 59:18:0660101:264, 59:18:0660101:265, 59:18:0660101:266, 59:18:0660101:286,  
 59:18:0660101:311, 59:18:0660101:313, 59:18:0660101:314, 59:18:0660101:315,  
 59:18:0660101:316, 59:18:0660101:337, 59:18:0660101:340, 59:18:0660101:344,  
 59:18:0660101:346, 59:18:0660101:347, 59:18:0660101:349, 59:18:0660101:357,  
 59:18:0660101:358, 59:18:0660101:361, 59:18:0660101:363, 59:18:0660101:368,  
 59:18:0660101:369, 59:18:0660101:373, 59:18:0660101:377, 59:18:0660101:379,  
 59:18:0660101:384, 59:18:0660101:39, 59:18:0660101:399, 59:18:0660101:406,  
 59:18:0660101:415, 59:18:0660101:418, 59:18:0660101:420, 59:18:0660101:448,  
 59:18:0660101:451, 59:18:0660101:456, 59:18:0660101:458, 59:18:0660101:466,  
 59:18:0660101:473, 59:18:0660101:481, 59:18:0660101:482, 59:18:0660101:483,  
 59:18:0660101:486, 59:18:0660101:487, 59:18:0660101:490, 59:18:0660101:491,  
 59:18:0660101:492, 59:18:0660101:493, 59:18:0660101:494, 59:18:0660101:495,  
 59:18:0660101:499, 59:18:0660101:501, 59:18:0660101:502, 59:18:0660101:509,  
 59:18:0660101:511, 59:18:0660101:512, 59:18:0660101:515, 59:18:0660101:516,  
 59:18:0660101:518, 59:18:0660101:519, 59:18:0660101:52, 59:18:0660101:521,  
 59:18:0660101:522, 59:18:0660101:527, 59:18:0660101:53, 59:18:0660101:532,  
 59:18:0660101:534, 59:18:0660101:535, 59:18:0660101:538, 59:18:0660101:539,  
 59:18:0660101:540, 59:18:0660101:541, 59:18:0660101:542, 59:18:0660101:542,  
 59:18:0660101:543, 59:18:0660101:544, 59:18:0660101:545, 59:18:0660101:550,  
 59:18:0660101:552, 59:18:0660101:558, 59:18:0660101:559, 59:18:0660101:561,  
 59:18:0660101:565, 59:18:0660101:566, 59:18:0660101:567, 59:18:0660101:573,  
 59:18:0660101:576, 59:18:0660101:578, 59:18:0660101:583, 59:18:0660101:584,  
 59:18:0660101:585, 59:18:0660101:586, 59:18:0660101:590, 59:18:0660101:622,  
 59:18:0660101:65, 59:18:0660101:662, 59:18:0660101:675, 59:18:0660101:684,  
 59:18:0660101:84, 59:18:0660101:562 на местности не идентифицированы. В  
 отношении земельных участков 59:18:0660101:123, 59:18:0660101:456,  
 59:18:0660101:493, 59:18:0660101:512, 59:18:0660101:519, 59:18:0660101:566,  
 59:18:0660101:578, 59:18:0660101:583, 59:18:0660101:585, 59:18:0660101:590,  
 59:18:0660101:622, 59:18:0660101:662, 59:18:0660101:684 зарегистрированы права.

Современное использование территории удовлетворяет потребностям жителей квартала. В границах проектируемой территории границы 425 земельных участков требуют уточнения, из них 82 земельных участка требуют уточнения в связи с исправлением реестровой ошибки в местоположении границ. Также необходимо сформировать следующие земельные участки:

- 41 земельных участка путем перераспределения земельного участка и земель муниципальной собственности, из них 22 земельных участка для блокированной жилой застройки, 19 земельных участков для индивидуального жилищного строительства, 1 земельный участок для ведения садоводства, 1 земельный участок под планируемый стадион;

- 5 земельных участков путем объединения земельных участков, из них 2 земельных участка для ведения огородничества, 2 земельных участка для ведения личного подсобного хозяйства, 1 земельный участок для индивидуального жилищного строительства.

- 1 земельный участок путем раздела земельного участка для причала для маломерных судов, после раздела преобразуемый земельный участок сохраняется в измененных границах,

- 95 земельных участков из земель муниципальной собственности, из них 4 земельных участка для ведения личного подсобного хозяйства, 4 для ведения огородничества, 72 земельных участка для индивидуального жилищного строительства, 12 земельных участков для выращивания зерновых и иных сельскохозяйственных культур, 3 земельных участка общего пользования.

Проектируемые земельные участки относятся к категории земель – Земли населенных пунктов.

### 3. Описание предлагаемых проектных решений

С учетом произведенных измерений и результата анализа имеющихся документов об объектах недвижимости, расположенных в кадастровом квартале 59:18:0660101, проектом межевания предлагается:

1. Установить красные линии застройки с учетом сложившейся застройки границ земельных участков и предусмотренных проектом изменяемых границ земельных участков.

2. Установить местоположение границ 425 земельных участков в соответствии с фактическими границами на местности.

3. Сформировать 41 земельных участка путем перераспределения земельного участка и земель муниципальной собственности:

- :ЗУ1, :ЗУ2, :ЗУ25, :ЗУ28, :ЗУ31, :ЗУ32, :ЗУ35, :ЗУ36, :ЗУ39, :ЗУ61, :ЗУ79, :ЗУ83, :ЗУ84, :ЗУ87, :ЗУ88, :ЗУ91, :ЗУ94, :ЗУ98, :ЗУ106 с видом разрешенного использования "Для индивидуального жилищного строительства".

В целях формирования земельных участков :ЗУ25, :ЗУ28, :ЗУ35, :ЗУ36, :ЗУ39, :ЗУ61, :ЗУ79, :ЗУ83, :ЗУ84, :ЗУ91, :ЗУ94, :ЗУ98, :ЗУ77, :ЗУ94 предварительно требуется уточнение местоположения границ земельных участков с кадастровыми номерами 59:18:0660101:256, 59:18:0660101:290, 59:18:0660101:150, 59:18:0660101:151, 59:18:0660101:56, 59:18:0660101:367, 59:18:0660101:325, 59:18:0660101:223, 59:18:0660101:222, 59:18:0660101:180, 59:18:0660101:30, 59:18:0660101:128 соответственно.

- :ЗУ17, :ЗУ21, :ЗУ26, :ЗУ30, :ЗУ33, :ЗУ34, :ЗУ37, :ЗУ38, :ЗУ40, :ЗУ41, :ЗУ43, :ЗУ44, :ЗУ58, :ЗУ60, :ЗУ62, :ЗУ89, :ЗУ90, :ЗУ92, :ЗУ145, :ЗУ93 с видом разрешенного использования "Блокированная жилая застройка".

В целях формирования земельных участков :ЗУ17, :ЗУ21, :ЗУ30, :ЗУ33, :ЗУ34, :ЗУ37, :ЗУ38, :ЗУ40, :ЗУ41, :ЗУ42, :ЗУ43, :ЗУ44, :ЗУ58, :ЗУ60, :ЗУ62, :ЗУ89, :ЗУ90, :ЗУ145, :ЗУ93 предварительно требуется уточнение местоположения границ земельных участков с кадастровыми номерами 59:18:0660101:624, 59:18:0660101:425, 59:18:0660101:208, 59:18:0660101:687, 59:18:0660101:199, 59:18:0660101:143, 59:18:0660101:141, 59:18:0660101:54, 59:18:0660101:49, 59:18:0660101:121, 59:18:0660101:115, 59:18:0660101:105, 59:18:0660101:381, 59:18:0660101:364, 59:18:0660101:351, 59:18:0660101:135, 59:18:0660101:132, 59:18:0660101:298, 59:18:0660101:129 соответственно.

- :ЗУ77 с видом разрешенного использования "Ведение садоводства".

В целях формирования земельного участка :ЗУ77 предварительно требуется исправление реестровой ошибки в местоположении границ земельного участка с кадастровым номером 59:18:0660101:2316.

- :ЗУ63 с видом разрешенного использования "Спорт" площадью 7000 кв.м



путем перераспределения земельного участка, образованного путем объединения земельных участков с кадастровыми номерами 59:18:0660101:677, 59:18:0660101:678, 59:18:0660101:67, и земель муниципальной собственности.

В целях образования земельного участка путем объединения предварительно требуется уточнение местоположения границ земельных участков с кадастровыми номерами 59:18:0660101:677, 59:18:0660101:678, 59:18:0660101:676.

Размер земельного участка под планируемый стадион принят в соответствии с "СП 42.13330.2016. Свод правил. Градостроительство. Планировка и застройка городских и сельских поселений. Актуализированная редакция СНиП 2.07.01-89\*". В соответствии с СП 42.13330.2016 предельные минимальные и (или) минимальные размеры земельных участков под стадион составляют 0,7-0,9 га. Проектом межевания предлагается сформировать земельный участок площадью 7000 кв.м.

Земельный участок под планируемый стадион расположен в территориальной зоне Ж-3 - Зона смешанной застройки индивидуальными и многоквартирными жилыми домами с участками. Правилами землепользования и застройки Висимского сельского поселения для территориальной зоны Ж-3 предусмотрены следующие основные виды разрешенного использования: "Для индивидуального жилищного строительства", "Блокированная жилая застройка", "Магазины". Для последующей постановки на государственный кадастровый учет земельного участка, под планируемый стадион, считается целесообразным провести мероприятия по внесению изменений в существующие Правила землепользования и застройки, в части изменения основных видов разрешенного использования территориальной зоны Ж-3 либо изменения территориальной зоны.

5. Образовать 5 земельных участков путем объединения земельных участков:

- :ЗУ9 с разрешенным использованием «Ведение огородничества» путем объединения земельных участков с кадастровыми номерами 59:18:0660101:531 площадью 511 кв.м и 59:18:0660101:530 площадью 949 кв.м;
- :ЗУ113 с разрешенным использованием «Ведение огородничества» путем объединения земельных участков с кадастровыми номерами 59:18:0660101:22 площадью 1300 кв.м и 59:18:0660101:21 площадью 500 кв.м;
- :ЗУ10 с разрешенным использованием «Для ведения личного подсобного хозяйства» путем объединения земельных участков с кадастровыми номерами 59:18:0660101:529 площадью 472 кв.м и 59:18:0660101:528 площадью 1092 кв.м;
- :ЗУ11 с разрешенным использованием «Для ведения личного подсобного хозяйства» путем объединения земельных участков с кадастровыми номерами 59:18:0660101:525 площадью 1172 кв.м и 59:18:0660101:524 площадью 1123 кв.м;
- :ЗУ59 с разрешенным использованием «Для индивидуального жилищного строительства» путем объединения земельных участков с кадастровыми номерами 59:18:0660101:374 площадью 344 кв.м и 59:18:0660101:634 площадью 757 кв.м.

В целях образования земельных участков :ЗУ9, :ЗУ10, :ЗУ11, :ЗУ113 предварительно требуется уточнение местоположения границ земельных участков с кадастровыми номерами 59:18:0660101:531, 59:18:0660101:530, 59:18:0660101:22, 59:18:0660101:21, 59:18:0660101:529, 59:18:0660101:528, 59:18:0660101:525, 59:18:0660101:524, 59:18:0660101:374, 59:18:0660101:634.

6. Сформировать 92 земельных участка из земель муниципальной собственности :

- :ЗУ12, :ЗУ13, :ЗУ45, :ЗУ46 с видом разрешенного использования "Ведение огородничества";

- :ЗУ3, :ЗУ14, :ЗУ15, :ЗУ16 с видом разрешенного использования "Для ведения личного подсобного хозяйства";

- :ЗУ67, :ЗУ68, :ЗУ70, :ЗУ71, :ЗУ72, :ЗУ73, :ЗУ74, :ЗУ75, :ЗУ76, :ЗУ103, :ЗУ104, :ЗУ105 с видом разрешенного использования " Выращивание зерновых и иных сельскохозяйственных культур"

- :ЗУ4, :ЗУ5, :ЗУ6, :ЗУ7, :ЗУ8, :ЗУ18, :ЗУ19, :ЗУ20, :ЗУ22, :ЗУ23, :ЗУ24, :ЗУ29, :ЗУ47, :ЗУ48, :ЗУ49, :ЗУ50, :ЗУ51, :ЗУ52, :ЗУ53, :ЗУ54, :ЗУ55, :ЗУ56, :ЗУ57, :ЗУ64, :ЗУ65, :ЗУ66, :ЗУ69, :ЗУ144, :ЗУ78 :ЗУ81 :ЗУ82, :ЗУ85, :ЗУ86, :ЗУ95, :ЗУ96, :ЗУ99, :ЗУ100, :ЗУ101, :ЗУ102, :ЗУ107, :ЗУ108, :ЗУ109, :ЗУ110, :ЗУ111, :ЗУ112, :ЗУ114, :ЗУ115, :ЗУ116, :ЗУ117, :ЗУ118, :ЗУ119, :ЗУ120, :ЗУ121, :ЗУ122, :ЗУ123, :ЗУ124, :ЗУ125, :ЗУ126, :ЗУ127, :ЗУ128, :ЗУ129, :ЗУ130, :ЗУ131, :ЗУ132, :ЗУ133, :ЗУ134, :ЗУ135, :ЗУ136, :ЗУ137, :ЗУ138, :ЗУ139, :ЗУ142 с видом разрешенного использования "Для индивидуального жилищного строительства".

Следует отметить, что формируемые земельные участки :ЗУ4, :ЗУ6, :ЗУ7, :ЗУ8, :ЗУ78, :ЗУ144 с планируемым видом разрешенного использования "Для индивидуального жилищного строительства" расположены в пределах территории, в отношении которой не установлены территориальные зоны, в связи с этим, для последующей постановки на государственный кадастровый учет земельных участков считается целесообразным провести мероприятия по внесению изменений в существующие Правила землепользования и застройки в части изменения территориальной зоны.

Формируемые земельные участки :ЗУ22, :ЗУ23, :ЗУ24, :ЗУ114, :ЗУ115 с планируемым видом разрешенного использования "Для индивидуального жилищного строительства" расположены в в территориальной зоне Р-1 - Зона озеленения общего пользования. Правилами землепользования и застройки Висимского сельского поселения для территориальной зоны Р-1 предусмотрены следующие основные виды разрешенного использования: "Парки", "Набережные", "Бульвары". Для последующей постановки на государственный кадастровый учет земельных участков считается целесообразным провести мероприятия по внесению изменений в существующие Правила землепользования и застройки в части



изменения территориальной зоны.

7. Образовать земельный участок :ЗУ80 с видом разрешенного использования «Причалы для маломерных судов» путем раздела земельного участка с кадастровым номером 59:18:0660101:647, после раздела земельный участок 59:18:0660101:647 сохраняется в измененных границах.

В целях образования земельного участка путем раздела земельного участка 59:18:0660101:647 предварительно требуется уточнение местоположения границ земельного участка с кадастровыми номерами 59:18:0660101:647.

8. Образовать 3 земельных участка способом образования из земель, находящихся в муниципальной собственности. Разрешенное использование образуемых участков: земельные участки (территории) общего пользования (код 12.0).

9. Уменьшение площади земельных участков с кадастровыми номерами 59:18:0660101:611, 59:18:0660101:2128, 59:18:0660101:639, 59:18:0660101:480, 59:18:0660101:2283, 59:18:0660101:468, 59:18:0660101:465, 59:18:0660101:459, 59:18:0000000:196, 59:18:0000000:195, 59:18:0660101:424, 59:18:0660101:450, 59:18:0660101:446, 59:18:0660101:255, 59:18:0660101:244, 59:18:0660101:172, 59:18:0660101:155, 59:18:0660101:51 59:18:0660101:48, 59:18:0660101:103, 59:18:0660101:94, 59:18:0660101:581, 59:18:0660101:638, 59:18:0660101:383, 59:18:0660101:359, 59:18:0660101:374, 59:18:0660101:237, 59:18:0660101:234, 59:18:0660101:564, 59:18:0660101:230, 59:18:0660101:228, 59:18:0660101:32, 59:18:0660101:309, 59:18:0660101:238, 59:18:0660101:599 более чем на десять процентов площади земельных участков, сведения о которых содержатся в ЕГРН, произведено в соответствии с фактической ситуацией на местности.

Доступ (проход или проезд от земельных участков общего пользования) к образуемым земельным участкам осуществляется посредством земель общего пользования.

Данные по образуемым и уточняемым земельным участкам приведены в таблице № 5— Экспликация проектируемых земельных участков, графическая часть отображена на чертеже 1.2. — Чертеж межевания территории населенного пункта поселок Нижний Лух.

#### 4. Ведомость координат поворотных точек границ красных линий и земельных участков

Красные линии установлены с учетом сформированных земельных участков. Ведомость координат поворотных точек красных линий приведена на Чертеже красных линий и в таблице № 2. Система координат МСК 59.

Линия регулирования застройки установлена в отношении незастроенных земельных участков для зоны Ж-1, Ж-2 и СХ-7 в размере 3-х метров от границ земель общего пользования и 3-х метров от границ смежных землепользователей, для зоны Ж-3 в размере 5 метров от границ земель общего пользования и 3 метров от границ смежных землепользователей (согласно Правилам землепользования и застройки Висимского сельского поселения). В отношении застроенных земельных участков, а также земельных участков, на которых не предусмотрено строительство, линия регулирования застройки не устанавливалась.

Таблица №2

номер точки	X	Y
1	601507.68	2235935.93
2	601485.99	2235906.97
3	601482.47	2235909.86
4	601503.94	2235938.53
5	601496.86	2235948.43
6	601504.12	2235960.07
7	601461.11	2236029.40
8	601472.97	2236043.14
9	601474.74	2236048.27
10	601475.27	2236055.88
11	601473.85	2236064.97
12	601465.35	2236078.24
13	601476.33	2236091.86
14	601452.96	2236142.40
15	601462.26	2236159.21
16	601475.97	2236168.49
17	601483.50	2236172.91
18	601488.36	2236181.77
19	601486.15	2236201.66
20	601461.37	2236205.64
21	601463.32	2236245.03
22	601463.37	2236255.42
23	601465.83	2236273.24
24	601465.19	2236278.42
25	601465.77	2236283.66

Продолжение таблицы №2

26	601456.35	2236288.53
27	601451.49	2236293.65
28	601450.10	2236294.47
29	601447.47	2236293.67
30	601429.51	2236302.79
31	601434.23	2236388.95
32	601435.92	2236389.90
33	601440.53	2236390.11
34	601463.34	2236385.81
35	601489.63	2236379.40
36	601534.24	2236443.69
37	601541.00	2236454.88
38	601554.81	2236475.61
39	601576.08	2236510.85
40	601599.01	2236496.73
41	601599.65	2236427.37
42	601597.10	2236401.27
43	601604.89	2236399.51
44	601605.81	2236403.07
45	601607.55	2236454.43
46	601608.72	2236503.89
47	601609.93	2236600.79
48	601603.99	2236652.33
49	601587.34	2236712.29
50	601556.50	2236797.05
51	601484.06	2236995.04
52	601470.59	2237040.56
53	601448.84	2237164.23
54	601456.98	2237166.10
55	601445.72	2237215.71
56	601436.63	2237214.89
57	601435.57	2237225.54
58	601434.38	2237242.50
59	601432.28	2237297.32
60	601432.30	2237327.62
61	601536.94	2237351.08
62	601543.36	2237322.04
63	601507.75	2237162.91
64	601505.16	2237139.38
65	601507.40	2237086.64
66	601521.91	2237079.90
67	601526.64	2237049.39
68	601515.91	2237041.30
69	601560.44	2236884.97
70	601594.22	2236834.92



Продолжение Таблицы №2

71	601646.26	2236721.49
72	601664.23	2236724.29
73	601704.29	2236639.43
74	601671.15	2236603.70
75	601663.45	2236589.24
76	601641.94	2236570.27
77	601642.32	2236561.53
78	601658.11	2236560.42
79	601678.02	2236585.07
80	601674.74	2236592.02
81	601678.78	2236593.92
82	601681.33	2236588.43
83	601702.63	2236599.98
84	601696.19	2236620.04
85	601708.57	2236627.66
86	601715.87	2236612.95
87	601762.46	2236509.44
88	601768.07	2236471.90
89	601759.81	2236422.17
90	601732.50	2236426.66
91	601730.54	2236350.67
92	601745.43	2236347.23
93	601701.20	2236240.02
1	601507.68	2235935.93
94	601429.60	2237412.69
95	601403.69	2237500.35
96	601390.88	2237542.61
97	601368.15	2237621.07
98	601419.29	2237639.35
99	601427.31	2237603.19
100	601428.32	2237553.62
101	601441.80	2237513.03
102	601460.37	2237488.07
103	601474.13	2237462.94
104	601485.24	2237465.91
105	601492.14	2237427.42
106	601497.73	2237396.68
107	601541.28	2237404.82
108	601541.24	2237388.44
109	601545.08	2237376.34
110	601549.04	2237372.52
111	601543.96	2237364.51
112	601450.10	2237338.22
113	601430.05	2237359.98

Продолжение Таблицы №2

114	601428.63	2237381.43
115	601438.64	2237384.41
94	601429.60	2237412.69
116	601396.90	2237858.37
117	601390.61	2237820.07
118	601388.90	2237800.81
119	601394.80	2237781.65
120	601401.99	2237758.93
121	601408.94	2237740.59
122	601415.85	2237717.80
123	601418.84	2237693.54
124	601428.68	2237672.58
125	601429.84	2237668.85
126	601419.86	2237648.73
127	601366.94	2237626.70
128	601364.80	2237633.17
129	601346.33	2237701.34
130	601308.98	2237837.48
131	601326.67	2237846.46
132	601391.13	2237867.77
133	601395.16	2237866.57
116	601396.90	2237858.37
134	601306.45	2237848.33
135	601318.95	2237852.13
136	601358.98	2237867.61
137	601386.03	2237876.89
138	601401.96	2237867.12
139	601404.05	2237884.86
140	601401.80	2237887.42
141	601399.43	2237941.38
142	601348.81	2237937.93
143	601287.59	2237930.79
144	601296.20	2237889.57
145	601297.56	2237885.94
134	601306.45	2237848.33
146	601490.06	2236937.83
147	601533.88	2236824.93
148	601541.48	2236802.40
149	601581.58	2236683.60
150	601559.10	2236678.04
151	601547.77	2236695.31
152	601523.62	2236699.76

Продолжение Таблицы №2

153	601512.32	2236736.20
154	601507.48	2236742.30
155	601429.52	2236724.16
156	601285.07	2236681.32
157	601286.74	2236673.07
158	601457.36	2236723.61
159	601451.42	2236674.05
160	601443.29	2236648.55
161	601381.29	2236630.29
162	601343.07	2236622.22
163	601302.13	2236610.25
164	601304.33	2236600.99
165	601297.12	2236598.90
166	601290.22	2236595.23
167	601275.23	2236590.04
168	601274.87	2236591.44
169	601264.97	2236625.72
170	601195.64	2236608.44
171	601185.27	2236657.20
172	601255.08	2236680.38
173	601253.65	2236686.61
174	601184.25	2236670.71
175	601171.14	2236731.24
176	601166.27	2236774.28
177	601226.11	2236802.00
178	601259.17	2236814.29
179	601266.30	2236789.90
180	601282.68	2236792.58
181	601274.65	2236826.67
182	601307.05	2236845.66
183	601318.42	2236814.77
184	601328.64	2236818.93
185	601313.93	2236849.79
146	601490.06	2236937.83
186	601165.74	2236711.80
187	601182.59	2236633.08
188	601152.04	2236626.90
189	601158.65	2236589.85
190	601138.31	2236585.38
191	601131.37	2236626.88
192	601037.18	2236591.76
193	601016.47	2236646.95
194	601105.58	2236682.06
186	601165.74	2236711.80

Продолжение Таблицы №2

195	601400.44	2237262.68
196	601372.74	2237247.24
197	601362.78	2237240.92
198	601385.96	2237133.49
199	601377.02	2237132.26
200	601374.73	2237143.73
201	601354.05	2237225.85
202	601287.09	2237211.71
203	601260.09	2237203.98
204	601265.81	2237167.66
205	601262.74	2237167.18
206	601268.16	2237128.25
207	601266.98	2237108.57
208	601265.40	2237090.76
209	601244.17	2237007.80
210	601336.59	2236882.82
211	601381.55	2236899.52
212	601424.09	2236920.12
213	601445.18	2236942.99
214	601463.26	2236981.66
215	601451.22	2236993.87
216	601431.01	2237056.66
217	601436.64	2237102.10
218	601444.52	2237106.82
219	601439.11	2237149.30
220	601417.25	2237260.23
195	601400.44	2237262.68
221	601356.18	2237611.74
222	601280.91	2237586.36
223	601204.79	2237559.86
224	601218.29	2237472.12
225	601225.18	2237427.46
226	601238.06	2237346.26
227	601305.91	2237361.48
228	601419.62	2237383.01
229	601402.61	2237445.48
230	601395.33	2237470.59
221	601356.18	2237611.74
231	601296.34	2237834.10
232	601315.73	2237764.67
233	601333.70	2237699.47

Продолжение Таблицы №2

234	601344.54	2237663.13
235	601355.99	2237620.93
236	601336.99	2237614.78
237	601308.65	2237604.10
238	601203.44	2237569.65
239	601195.79	2237614.64
240	601174.24	2237752.36
241	601168.19	2237791.92
242	601233.48	2237810.95
231	601296.34	2237834.10
243	601293.38	2237845.21
244	601279.10	2237916.50
245	601262.97	2237913.54
246	601260.50	2237929.05
247	601241.13	2237925.35
248	601243.28	2237911.67
249	601218.15	2237907.24
250	601215.36	2237924.03
251	601197.13	2237921.17
252	601196.55	2237925.28
253	601147.53	2237918.06
254	601159.36	2237842.58
255	601165.40	2237808.32
256	601233.43	2237826.65
243	601293.38	2237845.21
257	601355.87	2238181.80
258	601394.34	2238193.56
259	601434.45	2238205.55
260	601443.38	2238187.81
261	601429.92	2238147.77
262	601410.32	2238144.00
263	601412.69	2238123.10
264	601420.26	2238124.53
265	601426.71	2238100.57
266	601435.09	2238102.41
267	601436.58	2238093.54
268	601417.77	2238088.84
269	601412.52	2238045.88
270	601409.10	2238033.55
271	601399.29	2238005.26
272	601399.45	2237991.67
273	601395.29	2237979.55
274	601388.68	2237983.49

Продолжение Таблицы №2

275	601385.00	2238003.13
276	601380.75	2238028.69
277	601377.27	2238049.65
278	601360.05	2238155.75
257	601355.87	2238181.80
279	601402.47	2238232.03
280	601135.05	2237996.04
281	601137.03	2237982.57
282	601145.72	2237932.64
283	601177.38	2237936.99
284	601205.08	2237940.84
285	601315.97	2237957.75
279	601316.23	2237949.38
	601343.53	2237951.70
286	601378.03	2237958.59
287	601373.32	2237998.85
288	601366.32	2238034.70
289	601318.63	2238026.47
290	601300.20	2238023.27
291	601287.72	2238020.70
292	601288.58	2238015.82
293	601260.54	2238011.25
294	601232.44	2238003.31
295	601168.17	2237990.50
296	601166.55	2238001.12
297	601135.05	2237996.04
298		
299	601365.18	2238044.72
300	601332.56	2238038.96
301	601290.56	2238031.69
302	601273.57	2238160.96
303	601311.40	2238170.87
304	601343.05	2238173.83
286	601349.40	2238142.28
	601365.18	2238044.72
305	601135.05	2237996.04
306	601137.03	2237982.57
307	601145.72	2237932.64
308	601177.38	2237936.99
309	601205.08	2237940.84
310	601315.97	2237957.75
311	601316.23	2237949.38
305	601343.53	2237951.70

Продолжение Таблицы №2

312	601156.50	2238025.14
313	601132.32	2238021.33
314	601127.31	2238052.58
315	601118.98	2238106.76
316	601154.73	2238112.62
317	601167.85	2238114.95
318	601163.87	2238136.20
319	601217.28	2238144.77
320	601264.32	2238155.68
321	601266.96	2238144.14
322	601264.38	2238143.56
323	601267.61	2238128.24
324	601272.70	2238102.94
325	601276.23	2238084.19
326	601275.74	2238071.91
327	601259.12	2238040.78
328	601244.98	2238039.10
329	601248.05	2238019.70
330	601209.54	2238013.62
331	601172.00	2238007.73
312	601156.50	2238025.14
332	601173.44	2238180.67
333	601186.14	2238182.97
334	601188.09	2238171.47
335	601175.10	2238168.88
336	601178.29	2238146.25
337	601222.79	2238154.72
338	601273.03	2238165.00
339	601295.33	2238174.73
340	601345.67	2238189.54
879	601339.32	2238211.54
341	601326.98	2238252.08
342	601323.15	2238263.00
343	601321.26	2238263.03
344	601293.44	2238288.14
345	601276.99	2238286.50
346	601266.87	2238291.57
347	601256.16	2238311.06
348	601234.20	2238363.39
349	601211.68	2238357.90
350	601202.88	2238385.87
351	601188.87	2238397.56
352	601155.27	2238392.69
353	601097.62	2238383.50
354	601074.06	2238379.02

Продолжение Таблицы №2

355	601086.25	2238299.76
356	601094.43	2238256.05
357	601100.14	2238227.07
358	601105.41	2238228.54
359	601118.18	2238170.64
332	601173.44	2238180.67
360	601137.64	2238607.64
361	601135.29	2238617.53
362	601040.31	2238597.41
363	601036.88	2238616.27
364	601031.76	2238646.98
365	601012.64	2238758.04
366	601001.97	2238829.34
367	601039.71	2238841.49
368	601086.82	2238853.47
369	601088.59	2238821.16
370	601098.32	2238773.00
371	601142.25	2238798.89
372	601146.16	2238765.69
373	601164.49	2238737.22
374	601182.46	2238710.33
375	601179.10	2238660.56
376	601188.74	2238645.78
377	601190.09	2238619.33
378	601178.41	2238580.33
379	601178.14	2238518.15
380	601182.41	2238501.42
381	601200.16	2238446.88
382	601174.35	2238415.11
383	601158.76	2238407.87
384	601083.04	2238393.43
385	601072.01	2238391.54
386	601057.34	2238485.00
387	601039.71	2238588.42
360	601137.64	2238607.64
388	600965.16	2239121.01
389	600965.22	2239079.76
390	600953.74	2239079.58
391	600957.79	2238977.82
392	600991.22	2238868.05
393	601019.55	2238855.64
394	601173.20	2238884.96
395	601275.04	2238911.70



Продолжение Таблицы №2

396	601298.26	2238890.31
397	601356.62	2238913.64
398	601376.31	2238947.08
399	601245.51	2238922.26
400	601241.02	2238911.03
401	601197.62	2238896.58
402	601183.94	2238897.52
403	601162.82	2238904.86
404	601191.80	2238938.05
405	601172.97	2238957.67
406	601172.13	2239001.38
407	601151.12	2239009.39
408	601118.32	2239067.57
409	601107.04	2239077.29
410	601085.00	2239080.00
411	601085.00	2239119.00
412	601023.10	2239120.88
388	600965.16	2239121.01
413	600979.32	2239370.39
414	600980.71	2239142.28
415	601070.45	2239143.35
416	601069.33	2239370.83
417	601064.95	2239403.83
418	601056.08	2239433.68
419	601044.45	2239474.29
420	601007.47	2239474.57
421	600985.00	2239414.04
413	600979.32	2239370.39
422	601159.03	2236799.32
423	601258.88	2236837.47
424	601301.21	2236858.24
425	601317.57	2236873.55
426	601304.25	2236895.23
427	601287.92	2236887.63
428	601284.95	2236892.46
429	601257.79	2236891.84
430	601242.43	2236889.69
431	601243.38	2236885.20
432	601220.46	2236872.37
433	601214.94	2236898.27
434	601242.44	2236905.38
435	601242.12	2236900.46
436	601266.11	2236901.03

Продолжение Таблицы №2

437	601276.99	2236906.86
438	601292.98	2236913.59
439	601275.14	2236947.40
440	601242.18	2236986.52
441	601149.04	2236983.38
442	601147.94	2236939.40
443	601151.70	2236919.30
444	601137.69	2236917.23
445	601138.97	2236892.73
446	601157.28	2236893.38
447	601164.18	2236860.40
448	601143.39	2236855.74
422	601159.03	2236799.32
449	601250.74	2237166.48
450	601243.75	2237203.17
451	601223.32	2237328.21
452	601162.02	2237316.73
453	601104.67	2237305.88
454	601131.02	2237106.60
455	601144.89	2236998.14
456	601232.12	2237006.62
457	601249.59	2237125.96
458	601254.86	2237133.09
449	601250.74	2237166.48
459	601221.33	2237337.96
460	601214.15	2237395.33
461	601209.34	2237424.49
462	601190.19	2237535.24
463	601187.33	2237553.63
464	601167.93	2237547.85
465	601071.68	2237516.89
466	601082.35	2237435.75
467	601087.14	2237402.27
468	601091.62	2237377.26
469	601102.30	2237319.23
470	601162.94	2237326.20
459	601221.33	2237337.96
471	601150.01	2237794.45
472	601170.09	2237667.99
473	601185.75	2237565.20
474	601117.27	2237545.07
475	601079.41	2237535.57

Продолжение Таблицы №2

476	601068.53	2237540.99
477	601059.81	2237605.04
478	601047.24	2237701.68
479	601038.10	2237778.88
480	601066.96	2237783.65
481	601068.29	2237776.72
471	601150.01	2237794.45
482	601131.97	2237911.15
483	601149.95	2237804.09
484	601037.72	2237784.08
485	601026.15	2237859.94
486	601021.47	2237890.94
487	601077.49	2237901.82
482	601131.97	2237911.15
488	601129.56	2237927.30
489	601053.16	2237913.73
490	601019.44	2237908.04
491	601008.72	2237969.71
492	601004.64	2237999.00
493	600993.27	2238080.52
494	601020.50	2238111.29
495	601096.41	2238130.85
496	601110.77	2238054.23
488	601129.56	2237927.30
497	601090.07	2238155.13
498	601083.69	2238193.27
499	601056.66	2238352.56
500	601052.40	2238374.44
501	600997.68	2238366.88
502	600943.99	2238358.45
503	600954.94	2238310.79
504	600958.12	2238298.08
505	600958.66	2238298.20
506	600958.66	2238297.67
507	600958.26	2238297.58
508	600966.05	2238266.92
509	600974.65	2238221.82
510	600994.25	2238122.33
511	601044.91	2238138.50
497	601090.07	2238155.13
512	601018.33	2238583.62

Продолжение Таблицы №2

513	601026.55	2238541.67
514	601032.42	2238509.74
515	601037.68	2238479.95
516	601052.04	2238385.16
517	600994.67	2238377.43
518	600941.21	2238368.72
519	600934.74	2238399.39
520	600909.54	2238524.71
521	600903.42	2238559.71
522	600960.32	2238571.86
512	601018.33	2238583.62
523	600995.75	2238713.44
524	601017.25	2238595.56
525	600960.23	2238583.97
526	600895.02	2238571.30
527	600884.94	2238627.80
528	600877.85	2238669.65
529	600939.48	2238680.35
530	600933.45	2238708.17
523	600995.75	2238713.44
531	600985.48	2238759.72
532	600948.01	2238753.42
533	600931.63	2238752.99
534	600853.91	2238748.07
535	600843.47	2238781.34
536	600833.55	2238775.15
537	600837.08	2238764.54
538	600827.41	2238761.56
539	600831.77	2238748.65
540	600814.69	2238738.02
541	600798.96	2238722.33
542	600766.11	2238712.62
543	600749.90	2238756.54
544	600716.92	2238846.67
545	600752.03	2238848.25
546	600787.18	2238872.56
547	600869.87	2238906.17
548	600898.93	2238825.06
549	600904.24	2238826.92
550	600895.30	2238857.30
551	600890.54	2238902.08
552	600911.70	2238908.58
553	600954.26	2238919.73

Продолжение Таблицы №2

554	600962.28	2238910.00
555	600968.00	2238897.90
556	600972.72	2238873.50
557	600982.74	2238794.02
531	600985.48	2238759.72
558	600880.52	2238910.54
559	600857.26	2238930.67
560	600850.05	2238936.12
561	600843.98	2238942.79
562	600838.64	2238953.86
563	600835.73	2238963.51
564	600836.59	2238975.09
565	600842.20	2238988.57
566	600862.03	2238983.84
567	600894.03	2238984.82
568	600932.79	2238991.12
569	600933.31	2238970.70
570	600945.37	2238938.88
558	600880.52	2238910.54
571	600843.09	2239262.65
572	600894.10	2239262.45
573	600944.20	2239262.22
574	600940.69	2238996.29
575	600806.21	2238992.71
576	600805.34	2239043.39
577	600841.96	2239043.65
578	600842.31	2239144.00
579	600842.65	2239233.33
571	600843.09	2239262.65
580	601163.86	2236729.39
581	601153.96	2236803.18
582	601096.31	2236844.77
583	601022.01	2236885.03
584	601022.95	2236747.40
585	601020.30	2236740.27
586	601017.19	2236735.29
587	601012.78	2236732.05
588	601001.63	2236719.79
589	601000.14	2236707.22
590	600995.58	2236704.53
591	601014.29	2236656.89
592	601114.18	2236695.96

Продолжение Таблицы №2

593	601142.94	2236708.83
580	601163.86	2236729.39
594	601109.52	2236857.34
595	601123.38	2236858.37
596	601124.11	2236908.83
597	601120.87	2236939.16
598	601044.58	2236926.95
599	601049.04	2236897.68
594	601109.52	2236857.34
600	601132.58	2236954.89
601	601124.94	2237045.61
602	601093.39	2237263.01
603	601087.38	2237303.21
604	601055.39	2237297.74
605	600962.39	2237283.78
606	600965.87	2237254.78
607	600976.48	2237186.84
608	600992.03	2237083.92
609	601001.53	2237025.92
610	601004.37	2236992.34
611	600995.16	2236978.36
612	600994.38	2236930.78
613	601073.57	2236941.69
600	601132.58	2236954.89
614	601086.13	2237315.37
615	601066.87	2237455.57
616	601061.22	2237496.02
617	601057.79	2237515.31
618	601029.70	2237508.15
619	600982.02	2237492.64
620	600934.36	2237480.47
621	600938.19	2237450.31
622	600951.13	2237359.18
623	600961.10	2237293.84
624	601020.12	2237303.59
614	601086.13	2237315.37
625	600891.68	2237764.17
626	600910.46	2237638.22
627	600929.01	2237499.42
628	600967.81	2237509.17
629	601055.06	2237530.97

630	601042.69	2237616.09
631	601025.43	2237751.37
632	601022.74	2237773.74
633	600951.39	2237770.28
625	600891.68	2237764.17
634	600834.96	2237046.31
635	600838.50	2237022.29
636	600842.17	2237005.35
637	600849.75	2236978.24
638	600877.40	2236932.63
639	600919.82	2236937.92
640	600976.44	2236942.60
641	600984.68	2236959.54
642	600987.72	2236989.08
643	600981.45	2237039.58
644	600978.73	2237058.88
645	600961.44	2237170.39
646	600954.98	2237211.06
647	600938.80	2237306.22
648	600919.13	2237440.10
649	600904.59	2237436.98
650	600876.65	2237430.27
651	600857.31	2237425.32
652	600824.88	2237415.64
653	600823.41	2237424.40
654	600736.70	2237399.86
655	600804.65	2237159.53
656	600814.24	2237161.65
657	600846.40	2237047.00
634	600834.96	2237046.31
658	600829.29	2237041.59
659	600801.50	2237140.39
660	600791.96	2237138.28
661	600718.73	2237397.28
662	600664.61	2237384.57
663	600673.93	2237346.39
664	600676.69	2237342.82
665	600684.45	2237331.04
666	600704.75	2237304.20
667	600705.78	2237288.22
668	600705.78	2237282.84
669	600703.62	2237273.39
670	600702.51	2237271.75
671	600705.58	2237267.75

Продолжение Таблицы №2

672	600701.77	2237240.09
673	600699.01	2237223.56
674	600698.71	2237213.20
675	600698.79	2237211.00
676	600739.39	2237067.39
677	600757.46	2237041.87
678	600768.17	2237032.13
679	600767.72	2237018.97
658	600829.29	2237041.59
680	600683.05	2237744.66
681	600769.48	2237749.17
682	600774.88	2237663.56
683	600791.56	2237665.30
684	600794.02	2237642.46
685	600834.12	2237646.67
686	600832.99	2237665.14
687	600817.74	2237664.03
688	600815.26	2237682.22
689	600782.28	2237679.80
690	600779.10	2237719.01
691	600785.03	2237754.17
692	600844.15	2237759.54
693	600875.46	2237761.84
694	600886.08	2237688.97
695	600906.03	2237536.53
696	600917.81	2237454.00
697	600839.01	2237433.89
698	600829.62	2237477.38
699	600814.29	2237474.18
700	600808.08	2237497.86
701	600788.67	2237497.54
702	600797.07	2237465.01
703	600821.99	2237466.21
704	600828.12	2237431.06
705	600763.39	2237414.92
706	600713.74	2237417.29
707	600699.70	2237496.04
708	600733.79	2237496.64
709	600730.06	2237526.98
710	600725.22	2237555.43
711	600711.17	2237553.85
712	600708.23	2237581.61
713	600695.76	2237580.29
714	600682.30	2237666.40



Продолжение Таблицы №2

715	600688.84	2237667.57
716	600684.61	2237691.96
717	600684.22	2237698.20
718	600684.53	2237704.75
719	600683.29	2237721.77
720	600682.88	2237731.12
721	600683.21	2237737.47
680	600683.05	2237744.66
722	600753.81	2237837.02
723	600755.54	2237822.56
724	600756.85	2237814.15
725	600764.32	2237766.02
726	600837.08	2237767.20
727	600862.34	2237768.67
728	600890.18	2237773.04
729	601021.27	2237781.86
730	601016.50	2237823.04
731	601006.05	2237888.10
732	600911.49	2237875.54
733	600877.88	2237868.86
734	600844.34	2237860.53
735	600802.44	2237849.53
736	600806.02	2237829.55
737	600789.68	2237825.78
738	600787.02	2237841.70
722	600753.81	2237837.02
739	600737.65	2237824.64
740	600734.70	2237843.27
741	600674.30	2237834.34
742	600681.89	2237797.08
743	600720.32	2237806.01
739	600737.65	2237824.64
744	601004.79	2237910.49
745	600954.83	2237902.88
746	600663.76	2237876.88
747	600656.83	2237908.10
748	600653.34	2237919.34
749	600650.78	2237931.83
750	600648.78	2237939.49
751	600647.71	2237946.85
752	600642.64	2237969.53
753	600641.49	2237981.75

Продолжение Таблицы №2

754	600640.81	2237984.13
755	600639.45	2237988.85
756	600635.50	2237998.20
757	600631.61	2238015.54
758	600631.41	2238020.59
759	600624.58	2238057.63
760	600690.22	2238065.13
761	600773.68	2238073.98
762	600867.31	2238070.15
763	600915.72	2238065.27
764	600964.39	2238060.13
765	600980.72	2238048.94
766	600997.75	2237960.47
744	601004.79	2237910.49
767	600974.17	2238108.30
768	600968.30	2238145.46
769	600962.35	2238178.31
770	600933.41	2238313.10
771	600923.57	2238356.81
772	600885.46	2238346.62
773	600819.15	2238327.08
774	600830.20	2238244.95
775	600844.63	2238142.01
776	600848.47	2238120.48
777	600878.84	2238106.62
778	600911.97	2238098.75
779	600925.58	2238097.46
780	600943.24	2238100.95
767	600974.17	2238108.30
781	600882.95	2238556.52
782	600902.04	2238468.01
783	600896.79	2238466.92
784	600902.85	2238438.51
785	600920.12	2238364.54
786	600853.45	2238346.02
787	600815.80	2238338.06
788	600810.05	2238355.76
789	600806.14	2238376.17
790	600784.16	2238503.69
791	600790.91	2238532.94
792	600812.63	2238543.49
793	600822.84	2238545.42
794	600823.40	2238542.86

Продолжение Таблицы №2

781	600882.95	2238556.52
796	600769.35	2238675.44
797	600736.63	2238644.44
798	600747.33	2238626.97
799	600750.99	2238622.14
800	600753.57	2238622.39
801	600763.33	2238591.61
802	600760.10	2238590.57
803	600776.40	2238540.48
804	600789.14	2238543.68
805	600823.79	2238556.87
806	600829.17	2238558.42
807	600880.58	2238568.33
808	600878.18	2238582.84
809	600865.90	2238654.08
810	600854.97	2238699.66
811	600812.61	2238689.72
796	600769.35	2238675.44
812	600801.52	2238323.13
813	600812.18	2238250.92
814	600810.40	2238249.54
815	600823.56	2238150.46
816	600827.60	2238114.83
817	600822.58	2238110.40
818	600817.94	2238089.66
819	600622.93	2238081.36
820	600620.44	2238093.07
821	600617.16	2238168.39
822	600621.16	2238176.92
823	600638.83	2238218.26
824	600652.60	2238229.51
825	600672.15	2238230.48
826	600670.80	2238293.49
827	600767.78	2238315.20
812	600801.52	2238323.13
828	600569.99	2238306.57
829	600564.14	2238330.64
830	600558.55	2238358.38
831	600553.91	2238381.42
832	600540.33	2238448.79
833	600564.11	2238452.75
834	600558.56	2238488.90

Продолжение Таблицы №2

835	600672.66	2238508.96
836	600762.28	2238529.57
837	600772.71	2238484.97
838	600777.42	2238454.00
839	600793.62	2238349.48
840	600796.79	2238333.97
841	600707.63	2238316.54
842	600659.85	2238308.76
843	600655.98	2238334.66
844	600634.63	2238331.78
845	600655.33	2238288.12
846	600642.17	2238258.27
847	600615.46	2238258.61
848	600603.75	2238249.24
849	600581.16	2238249.21
850	600574.98	2238282.66
828	600569.99	2238306.57
851	600732.42	2238622.17
852	600760.93	2238536.90
853	600693.94	2238525.70
854	600651.28	2238519.62
855	600644.42	2238550.18
856	600668.20	2238555.62
857	600664.31	2238570.83
858	600649.27	2238566.69
859	600643.28	2238588.73
851	600732.42	2238622.17
860	601259.76	2237206.98
861	601286.16	2237214.48
862	601309.56	2237221.33
863	601348.21	2237233.06
864	601354.42	2237238.94
865	601353.22	2237241.53
866	601413.24	2237275.28
867	601406.98	2237310.23
868	601415.32	2237311.38
869	601407.22	2237364.95
870	601395.43	2237363.11
871	601341.75	2237353.39
872	601342.40	2237350.06
873	601341.90	2237349.99
874	601341.26	2237353.31
875	601296.14	2237345.52

*Продолжение Таблицы №2*

876	601239.74	2237332.53
877	601254.51	2237238.54
878	601257.48	2237220.54
860	601259.76	2237206.98

## **5. Установление публичных сервитутов и обременений**

В пределах территории кадастрового квартала 59:18:0660101 объекты культурного наследия, включенные в единый государственный реестр, либо выявленные объекты культурного наследия отсутствуют. Проектируемая территория не входит в границы особо охраняемых природных территорий.

В границах проектируемой территории проходит низковольтная линия электропередач напряжением 0,4 кВ и по ул. Лесная проходит высоковольтная линия электропередач напряжением 10 кВ. В Едином государственном реестре недвижимости содержатся сведения о земельных участках, на которых размещены опоры линий электропередач напряжением 10 кВ, а также сведения об охранных зонах линий электропередач. Сведения о земельных участках, на которых размещены опоры линий электропередач напряжением 0,4 кВ, в Едином государственном реестре недвижимости отсутствуют. В Едином государственном реестре недвижимости содержатся.

По сведениям Единого государственного реестра недвижимости проектируемая территория частично расположена в границах водоохранной зоны Камского водохранилища (реестровый номер границы зоны по сведениям ЕГРН 59:01-6.1326), прибрежной защитной полосы Камского водохранилища (реестровый номер границы зоны по сведениям ЕГРН 59:01-6.4321).



**6. Ведомость координат поворотных точек границ формируемых и изменяемых земельных участков**

Координаты характерных точек границ формируемых и уточняемых земельных участков представлены в Таблице № 3.

Таблица № 3

номер точки	X	Y
1	2	3
<b>59:18:0660101:500</b>		
1	601730,54	2236350,67
2	601730,33	2236401,69
3	601726,96	2236402,40
4	601722,64	2236402,90
5	601714,20	2236404,20
6	601705,82	2236404,82
7	601695,66	2236405,88
8	601687,20	2236407,31
9	601685,17	2236379,72
10	601676,88	2236382,16
11	601674,92	2236376,74
12	601670,88	2236365,62
1	601730,54	2236350,67
<b>59:18:0660101:498</b>		
1	601732.50	2236426.66
2	601730.33	2236401.69
3	601726.96	2236402.40
4	601722.64	2236402.90
5	601714.20	2236404.20
6	601705.82	2236404.82
7	601695.66	2236405.88
8	601687.20	2236407.31
9	601685.17	2236379.72
10	601679.15	2236381.49
11	601605.81	2236403.07
12	601607.55	2236454.43
13	601694.22	2236433.80
14	601702.28	2236432.30
1	601732.50	2236426.66
<b>59:18:0660101:489</b>		
1	601599,01	2236496,73
2	601599,65	2236427,37

3	601579,79	2236428,31
4	601570,21	2236431,56
5	601557,99	2236436,69
6	601535,35	2236445,52
7	601541,00	2236454,88
8	601554,81	2236475,61
9	601576,08	2236510,85
10	601599,01	2236496,73
<b>59:18:0660101:497</b>		
1	601763.95	2236447.22
2	601759.39	2236422.24
3	601732.50	2236426.66
4	601702.28	2236432.30
5	601694.22	2236433.80
6	601607.55	2236454.43
7	601608.32	2236477.75
8	601627.18	2236474.71
9	601673.19	2236465.84
10	601718.31	2236456.72
1	601763.95	2236447.22
<b>59:18:0660101:496</b>		
1	601763.95	2236447.22
2	601767.75	2236471.91
3	601758.38	2236474.20
4	601746.62	2236476.02
5	601731.34	2236484.70
6	601701.11	2236495.08
7	601700.85	2236488.46
8	601608.72	2236503.89
9	601608.32	2236477.75
10	601627.18	2236474.71
11	601673.19	2236465.84
12	601718.31	2236456.72
1	601763.95	2236447.22

<b>59:18:0660101:610</b>		
1	601767.75	2236471.91
2	601763.16	2236499.05
3	601754.76	2236525.15
4	601701.05	2236523.80
5	601701.11	2236495.08
6	601731.34	2236484.70
7	601746.62	2236476.02
8	601758.38	2236474.20
1	601767.75	2236471.91
<b>59:18:0660101:615</b>		
1	601608.72	2236503.89
2	601608.96	2236521.35
3	601643.76	2236525.14
4	601647.40	2236524.44
5	601681.87	2236523.51
6	601701.05	2236523.80
7	601701.11	2236495.08
8	601700.85	2236488.46
1	601608.72	2236503.89
<b>59:18:0660101:616</b>		
1	601754.76	2236525.15
2	601738.29	2236562.71
3	601680.72	2236561.07
4	601681.87	2236523.51
5	601701.05	2236523.80
1	601754.76	2236525.15
<b>59:18:0660101:613</b>		
1	601681.87	2236523.51
2	601680.72	2236561.07
3	601658.11	2236560.42
4	601642.32	2236561.53
5	601642.47	2236555.31
6	601609.43	2236555.01
7	601608.96	2236521.35
8	601643.76	2236525.14
9	601647.40	2236524.44
1	601681.87	2236523.51
<b>59:18:0660101:618</b>		
1	601738.29	2236562.71
2	601715.87	2236612.95
3	601708.57	2236627.66
4	601696.19	2236620.04
5	601702.63	2236599.98
6	601681.33	2236588.43
7	601678.78	2236593.92

8	601674.74	2236592.02
9	601678.80	2236583.41
10	601673.92	2236579.63
11	601658.11	2236560.42
12	601680.72	2236561.07
1	601738.29	2236562.71
<b>59:18:0660101:611</b>		
1	2236589.24	601663.45
2	2236576.06	601648.47
3	2236572.07	601641.86
4	2236561.53	601642.32
5	2236555.31	601642.47
6	2236555.01	601609.43
7	2236600.79	601609.93
8	2236602.85	601659.48
1	2236589.24	601663.45
<b>59:18:0660101:612</b>		
1	601663.45	2236589.24
2	601671.15	2236603.70
3	601679.20	2236616.11
4	601691.25	2236628.96
5	601704.29	2236639.43
6	601689.92	2236665.24
7	601672.44	2236665.40
8	601645.25	2236660.21
9	601644.01	2236659.97
10	601659.48	2236602.85
1	601663.45	2236589.24
<b>59:18:0660101:614</b>		
1	601644.01	2236659.97
2	601603.99	2236652.33
3	601609.93	2236600.79
4	601659.48	2236602.85
1	601644.01	2236659.97
<b>59:18:0660101:609</b>		
1	601689,92	2236665,24
2	601664,23	2236724,29
3	601646,26	2236721,49
4	601626,29	2236718,37
5	601645,25	2236660,21
6	601647,80	2236660,70
7	601672,44	2236665,40
1	601689,92	2236665,24
<b>59:18:0660101:617</b>		
1	601626,29	2236718,37
2	601587,34	2236712,29

3	601603,99	2236652,33
4	601645,25	2236660,21
1	601626,29	2236718,37
<b>59:18:0660101:488</b>		
1	601556,50	2236797,05
2	601596,41	2236812,37
3	601602,93	2236814,87
4	601594,22	2236834,92
5	601586,82	2236844,99
6	601574,36	2236858,75
7	601558,11	2236885,53
8	601551,12	2236902,45
9	601545,72	2236929,03
10	601515,91	2237041,30
11	601474,63	2237027,54
12	601484,06	2236995,04
1	601556,50	2236797,05
<b>59:18:0660101:2128</b>		
1	601521,11	2237048,18
2	601526,64	2237049,39
3	601521,91	2237079,90
4	601513,86	2237079,78
5	601518,13	2237075,11
6	601518,08	2237063,07
7	601521,11	2237048,18
<b>59:18:0660101:639</b>		
1	601470,99	2237040,62
2	601465,43	2237073,28
3	601503,86	2237079,64
4	601513,86	2237079,78
5	601518,13	2237075,11
6	601518,08	2237063,07
7	601521,11	2237048,18
8	601511,00	2237045,97
9	601500,20	2237048,99
1	601470,99	2237040,62
<b>:3Y1</b>		
1	601507,40	2237086,64
2	601503,49	2237134,79
3	601498,99	2237134,12
4	601458,89	2237128,03
5	601456,42	2237127,71
6	601464,17	2237079,19
1	601507,40	2237086,64
<b>:3Y2</b>		
1	601503,49	2237134,79

2	601502,82	2237139,15
3	601505,16	2237139,38
4	601504,48	2237149,70
5	601501,86	2237149,32
6	601497,21	2237148,63
7	601454,19	2237142,27
8	601456,42	2237127,71
9	601458,89	2237128,03
10	601498,99	2237134,12
1	601503,49	2237134,79
<b>59:18:0660101:480</b>		
1	601464,33	2237167,68
2	601473,17	2237169,33
3	601479,04	2237170,05
4	601487,01	2237171,52
5	601491,26	2237172,09
6	601496,14	2237172,75
7	601508,53	2237174,23
8	601507,75	2237162,91
9	601500,37	2237161,68
10	601451,12	2237153,99
11	601448,84	2237164,23
12	601460,35	2237166,83
1	601464,33	2237167,68
<b>59:18:0660101:479</b>		
1	601508,53	2237174,23
2	601512,78	2237196,22
3	601454,82	2237190,56
4	601460,35	2237166,83
5	601464,33	2237167,68
6	601473,17	2237169,33
7	601479,04	2237170,05
8	601487,01	2237171,52
9	601496,14	2237172,75
1	601508,53	2237174,23
<b>59:18:0660101:478</b>		
1	601445,72	2237215,71
2	601451,71	2237190,26
3	601454,82	2237190,56
4	601512,78	2237196,22
5	601516,79	2237219,10
6	601450,97	2237215,92
1	601445,72	2237215,71
<b>59:18:0660101:477</b>		
1	601516,79	2237219,10
2	601520,28	2237234,31

3	601435,57	2237225,54
4	601436,63	2237214,89
5	601445,72	2237215,71
6	601450,97	2237215,92
1	601516,79	2237219,10
<b>59:18:0660101:476</b>		
1	601523,44	2237247,98
2	601520,28	2237234,31
3	601435,57	2237225,54
4	601434,97	2237235,01
1	601523,44	2237247,98
<b>59:18:0660101:475</b>		
1	601524,70	2237254,05
2	601523,44	2237247,98
3	601434,97	2237235,01
4	601434,56	2237239,97
1	601524,70	2237254,05
<b>59:18:0660101:474</b>		
1	601434,39	2237242,50
2	601434,56	2237239,97
3	601524,70	2237254,05
4	601529,47	2237271,53
5	601526,59	2237271,16
6	601500,84	2237267,47
7	601457,82	2237261,31
8	601460,27	2237246,23
1	601434,39	2237242,50
<b>59:18:0660101:2283</b>		
1	601529,47	2237271,53
2	601543,36	2237322,04
3	601500,10	2237312,75
4	601500,84	2237267,47
5	601526,59	2237271,16
1	601529,47	2237271,53
<b>59:18:0660101:2284</b>		
1	601432,28	2237297,32
2	601457,25	2237303,20
3	601457,82	2237261,31
4	601460,27	2237246,23
5	601434,39	2237242,50
1	601432,28	2237297,32
<b>59:18:0660101:605</b>		
1	601543,36	2237322,04
2	601536,94	2237351,08
3	601484,68	2237336,36
4	601490,03	2237310,50

5	601500,10	2237312,75
1	601543,36	2237322,04
<b>59:18:0660101:604</b>		
1	601490,03	2237310,50
2	601484,68	2237336,36
3	601467,05	2237331,39
4	601457,88	2237330,50
5	601432,30	2237327,62
6	601432,28	2237297,32
7	601457,25	2237303,20
8	601490,03	2237310,50
<b>59:18:0660101:472</b>		
1	601449,66	2237387,69
2	601541,28	2237404,82
3	601541,24	2237388,44
4	601545,08	2237376,34
5	601549,04	2237372,52
6	601543,96	2237364,51
7	601512,01	2237355,79
8	601512,01	2237355,79
9	601512,01	2237355,79
10	601458,81	2237341,03
11	601446,76	2237342,27
12	601430,05	2237359,98
13	601428,63	2237381,43
1	601449,66	2237387,69
<b>59:18:0660101:2127</b>		
1	601492,15	2237427,52
2	601496,12	2237402,99
3	601460,94	2237396,78
4	601455,56	2237419,46
5	601467,25	2237421,26
1	601492,15	2237427,52
<b>59:18:0660101:471</b>		
1	601429,91	2237412,44
2	601439,63	2237415,30
3	601445,10	2237415,27
4	601455,56	2237419,46
5	601460,94	2237396,78
6	601441,11	2237389,84
7	601436,53	2237391,06
1	601429,91	2237412,44
<b>59:18:0660101:587</b>		
1	601474,13	2237462,94
2	601460,37	2237488,07
3	601441,80	2237513,03

4	601430,52	2237509,54
5	601403,68	2237500,36
6	601419,44	2237447,73
7	601432,05	2237451,95
8	601440,96	2237454,26
1	601474,13	2237462,94
<b>59:18:0660101:468</b>		
1	601441,80	2237513,03
2	601428,32	2237553,62
3	601405,26	2237546,86
4	601390,88	2237542,61
5	601403,68	2237500,36
6	601430,52	2237509,54
1	601441,80	2237513,03
<b>59:18:0660101:465</b>		
1	601427,31	2237603,19
2	601419,29	2237639,35
3	601368,15	2237621,07
4	601375,08	2237597,81
5	601377,69	2237588,88
6	601377,69	2237588,88
7	601393,24	2237593,71
8	601400,75	2237595,76
1	601427,31	2237603,19
<b>59:18:0660101:461</b>		
1	601415,85	2237717,80
2	601408,94	2237740,59
3	601389,10	2237735,86
4	601380,16	2237734,22
5	601359,76	2237729,48
6	601350,40	2237727,09
7	601340,20	2237724,68
8	601346,33	2237701,34
9	601352,13	2237703,03
10	601361,13	2237706,30
11	601361,37	2237706,39
1	601401,80	2237715,50
<b>59:18:0660101:459</b>		
1	601394,80	2237781,65
2	601374,36	2237778,48
3	601347,60	2237773,06
4	601328,11	2237768,45
5	601333,27	2237749,69
6	601337,91	2237750,96
7	601345,10	2237752,70
8	601351,22	2237754,02

9	601364,32	2237756,52
10	601396,70	2237764,60
11	601399,92	2237765,48
1	601394,80	2237781,65
<b>59:18:0660101:457</b>		
1	601319,63	2237799,35
2	601308,98	2237837,48
3	601326,67	2237846,46
4	601328,15	2237846,95
5	601334,84	2237826,25
6	601372,38	2237835,07
7	601393,77	2237839,22
8	601390,61	2237820,07
9	601377,06	2237816,59
10	601361,23	2237812,52
1	601319,63	2237799,35
<b>59:18:0660101:588</b>		
1	601393,77	2237839,22
2	601396,90	2237858,37
3	601395,16	2237866,57
4	601391,13	2237867,77
5	601328,15	2237846,95
6	601334,84	2237826,25
1	601372,38	2237835,07
<b>59:18:0660101:2129</b>		
1	601348,86	2237938,14
2	601391,34	2237940,38
3	601399,43	2237941,38
4	601400,12	2237918,82
5	601401,80	2237887,42
6	601404,05	2237884,86
7	601401,96	2237867,12
8	601387,60	2237877,56
9	601379,70	2237926,28
1	601348,86	2237938,14
<b>59:18:0660101:454</b>		
1	601297,56	2237885,94
2	601287,70	2237930,78
3	601348,86	2237938,14
4	601379,70	2237926,28
5	601387,60	2237877,56
6	601358,45	2237869,82
7	601352,50	2237894,40
8	601349,52	2237900,26
9	601315,95	2237892,64
10	601316,11	2237891,44



11	601313,90	2237890,77
12	601313,90	2237889,54
13	601308,82	2237888,71
14	601301,98	2237887,12
1	601297,56	2237885,94
<b>59:18:0660101:592</b>		
1	601581,58	2236683,60
2	601559,04	2236747,09
3	601512,32	2236736,20
4	601523,62	2236699,76
5	601547,77	2236695,31
6	601559,10	2236678,04
7	601581,58	2236683,60
1	601581,58	2236683,60
<b>59:18:0660101:2312</b>		
1	601541,48	2236802,40
2	601557,11	2236754,54
3	601507,48	2236742,30
4	601497,78	2236740,93
5	601485,89	2236763,65
6	601520,98	2236794,55
1	601541,48	2236802,40
<b>59:18:0660101:2246</b>		
1	601343,07	2236622,22
2	601324,92	2236683,82
3	601286,74	2236673,07
4	601295,37	2236636,96
5	601298,00	2236625,94
6	601299,15	2236622,80
7	601302,13	2236610,25
8	601306,08	2236611,40
1	601343,07	2236622,22
<b>59:18:0000000:196</b>		
1	601302,13	2236610,25
2	601299,15	2236622,80
3	601298,00	2236625,94
4	601295,37	2236636,96
5	601265,33	2236626,79
6	601267,70	2236616,26
7	601268,09	2236614,69
8	601274,87	2236591,44
9	601275,23	2236590,04
10	601290,22	2236595,23
11	601297,12	2236598,90
12	601304,33	2236600,99
1	601302,13	2236610,25

<b>59:18:0660101:537</b>		
1	601254,17	2236680,17
2	601236,20	2236673,83
3	601249,12	2236621,98
4	601265,33	2236626,79
5	601258,56	2236659,88
6	601256,86	2236666,82
1	601254,17	2236680,17
<b>59:18:0660101:536</b>		
1	601249,12	2236621,98
2	601236,20	2236673,83
3	601218,06	2236667,78
4	601230,87	2236617,30
1	601249,12	2236621,98
<b>:3Y3</b>		
1	601218,06	2236667,78
2	601230,87	2236617,30
3	601195,64	2236608,44
4	601185,27	2236657,20
1	601218,06	2236667,78
<b>3Y4</b>		
1	601360.31	2236807.84
2	601407.16	2236826.48
3	601414.37	2236778.21
4	601403.75	2236775.64
5	601372.94	2236768.58
1	601360.31	2236807.84
<b>3Y5</b>		
1	601415.46	2236851.92
2	601417.86	2236845.53
3	601418.90	2236845.55
4	601427.04	2236849.50
5	601433.61	2236829.82
6	601424.29	2236828.64
7	601407.16	2236826.48
8	601360.31	2236807.84
9	601355.23	2236823.47
10	601357.82	2236824.68
11	601401.97	2236845.42
12	601410.89	2236849.72
1	601415.46	2236851.92
<b>59:18:0660101:597</b>		
1	601314.29	2236849.90
2	601317.64	2236842.08
3	601328.64	2236818.93
4	601331.70	2236812.48



5	601331.70	2236812.48
6	601337.77	2236815.26
7	601357.82	2236824.68
8	601401.97	2236845.42
9	601410.89	2236849.72
10	601395.55	2236890.18
1	601314.29	2236849.90
<b>3Y6</b>		
1	601331.70	2236812.48
2	601337.77	2236815.26
3	601355.23	2236823.47
4	601360.31	2236807.84
5	601372.94	2236768.58
6	601333.47	2236756.62
7	601318.42	2236814.77
8	601328.64	2236818.93
1	601331.70	2236812.48
<b>3Y7</b>		
1	601282.68	2236792.58
2	601280.88	2236800.24
3	601318.42	2236814.77
4	601333.47	2236756.62
5	601326.05	2236754.37
6	601327.27	2236750.33
7	601295.47	2236745.36
1	601282.68	2236792.58
<b>3Y8</b>		
1	601318.42	2236814.77
2	601307.05	2236845.66
3	601274.65	2236826.67
4	601280.88	2236800.24
1	601318.42	2236814.77
<b>59:18:0660101:533</b>		
1	601300.40	2236692.09
2	601281.64	2236743.20
3	601243.64	2236737.42
4	601243.64	2236737.42
5	601247.47	2236713.52
6	601253.65	2236686.61
7	601255.08	2236680.38
8	601283.91	2236687.84
1	601300.40	2236692.09
<b>59:18:0660101:2237</b>		
1	601282.68	2236792.58
2	601266.30	2236789.90
3	601231.95	2236784.29

4	601237.35	2236764.80
5	601243.64	2236737.42
6	601281.64	2236743.20
7	601295.47	2236745.36
1	601282.68	2236792.58
<b>59:18:0660101:692</b>		
1	601266.30	2236789.90
2	601259.17	2236814.30
3	601227.94	2236795.75
4	601231.94	2236784.32
1	601266.30	2236789.90
<b>3Y9</b>		
1	601237.35	2236764.80
2	601243.64	2236737.42
3	601248.01	2236713.68
4	601253.65	2236686.61
5	601235.50	2236682.45
6	601231.16	2236703.95
7	601230.05	2236709.42
8	601220.17	2236758.33
1	601237.35	2236764.80
<b>59:18:0660101:627</b>		
1	601237.35	2236764.80
2	601205.74	2236756.06
3	601189.06	2236780.39
4	601188.14	2236782.04
5	601226.11	2236802.00
6	601227.94	2236795.75
7	601231.94	2236784.32
1	601237.35	2236764.80
<b>3Y10</b>		
1	601235.50	2236682.45
2	601214.61	2236677.67
3	601209.94	2236698.87
4	601200.14	2236738.82
5	601214.90	2236742.68
6	601206.60	2236754.81
7	601220.17	2236758.33
8	601230.05	2236709.42
9	601231.16	2236703.95
1	601235.50	2236682.45
<b>59:18:0660101:526</b>		
1	601184.25	2236670.71
2	601171.14	2236731.24
3	601200.14	2236738.82
4	601209.79	2236699.56

5	601209,79	2236699,56
6	601214,61	2236677,67
1	601184,25	2236670,71
<b>3Y11</b>		
1	601152,04	2236626,90
2	601167,48	2236630,17
3	601182,59	2236633,08
4	601165,74	2236711,80
5	601152,34	2236704,84
6	601138,86	2236698,23
7	601145,76	2236661,29
8	601149,88	2236638,99
1	601152,04	2236626,90
<b>59:18:0660101:667</b>		
1	601138,86	2236698,23
2	601152,04	2236626,90
3	601158,65	2236589,85
4	601138,31	2236585,38
5	601131,40	2236626,89
6	601129,89	2236635,96
7	601125,20	2236659,89
8	601119,93	2236688,94
1	601138,86	2236698,23
<b>59:18:0660101:520</b>		
1	601119,93	2236688,94
2	601105,62	2236681,96
3	601112,61	2236654,93
4	601120,42	2236624,33
5	601131,40	2236626,89
6	601129,89	2236635,96
7	601125,20	2236659,89
1	601119,93	2236688,94
<b>59:18:0660101:664</b>		
1	601120,42	2236624,33
2	601114,09	2236622,45
3	601105,43	2236619,24
4	601103,92	2236624,21
5	601088,63	2236675,25
6	601105,62	2236681,96
7	601112,61	2236654,93
1	601120,42	2236624,33
<b>59:18:0660101:517</b>		
1	601103,92	2236624,21
2	601087,24	2236617,21
3	601070,50	2236668,22
4	601088,63	2236675,25

1	601103,92	2236624,21
<b>59:18:0660101:514</b>		
1	601046,50	2236657,62
2	601029,43	2236651,50
3	601049,83	2236596,66
4	601064,87	2236603,17
1	601046,50	2236657,62
<b>59:18:0660101:513</b>		
1	601029,43	2236651,50
2	601016,47	2236646,95
3	601037,18	2236591,76
4	601049,83	2236596,66
1	601029,43	2236651,50
<b>59:18:0660101:640</b>		
1	601114,18	2236695,96
2	601142,94	2236708,83
3	601163,86	2236729,39
4	601157,43	2236775,04
5	601122,87	2236768,55
6	601093,90	2236763,53
7	601103,92	2236729,13
8	601107,49	2236717,15
9	601113,02	2236699,61
1	601114,18	2236695,96
<b>59:18:0660101:508</b>		
1	601114,18	2236695,96
2	601101,91	2236691,15
3	601079,01	2236762,55
4	601079,01	2236762,55
5	601081,08	2236762,93
6	601093,90	2236763,53
7	601093,90	2236763,53
8	601103,92	2236729,13
9	601107,34	2236717,63
10	601113,02	2236699,61
1	601114,18	2236695,96
<b>59:18:0660101:507</b>		
1	601101,91	2236691,15
2	601079,01	2236762,55
3	601060,45	2236756,74
4	601083,04	2236683,77
1	601101,91	2236691,15
<b>59:18:0660101:506</b>		
1	601083,04	2236683,77
2	601070,94	2236679,04
3	601048,77	2236753,57

4	601060,45	2236756,74
1	601083,04	2236683,77
<b>59:18:0660101:505</b>		
1	601048,77	2236753,57
2	601036,17	2236750,07
3	601058,75	2236674,29
4	601070,94	2236679,04
1	601048,77	2236753,57
<b>59:18:0660101:504</b>		
1	601036,17	2236750,07
2	601022,95	2236747,40
3	601047,33	2236669,81
4	601058,75	2236674,29
1	601036,17	2236750,07
<b>59:18:0660101:503</b>		
1	601022,95	2236747,40
2	601020,30	2236740,27
3	601017,19	2236735,29
4	601012,78	2236732,05
5	601012,78	2236732,05
6	601001,63	2236719,79
7	601000,14	2236707,22
8	600995,58	2236704,53
9	601014,29	2236656,89
10	601047,33	2236669,81
1	601022,95	2236747,40
<b>:3Y12</b>		
1	601157,43	2236775,04
2	601153,96	2236803,18
3	601118,68	2236828,63
4	601122,87	2236768,55
1	601157,43	2236775,04
<b>:3Y13</b>		
1	601077,17	2236804,94
2	601096,31	2236844,77
3	601118,68	2236828,63
4	601122,87	2236768,55
5	601093,90	2236763,53
6	601081,08	2236762,93
1	601079,10	2236784,71
<b>:3Y14</b>		
1	601022,43	2236783,48
2	601079,10	2236784,72
3	601081,08	2236762,93
4	601079,01	2236762,55
5	601060,45	2236756,74

6	601048,77	2236753,57
7	601036,17	2236750,07
1	601022,95	2236747,40
<b>:3Y15</b>		
1	601022,43	2236783,48
2	601022,44	2236821,54
3	601047,34	2236820,72
4	601077,17	2236804,94
5	601079,10	2236784,72
1	601022,43	2236783,48
<b>:3Y16</b>		
1	601047,34	2236820,72
2	601066,07	2236860,77
3	601022,01	2236885,03
4	601022,44	2236821,54
1	601047,34	2236820,72
<b>59:18:0660101:424</b>		
1	601451,22	2236993,87
2	601423,05	2236972,00
3	601409,79	2236962,31
4	601418,17	2236953,26
5	601438,72	2236936,40
6	601453,33	2236961,69
7	601463,26	2236981,66
1	601451,22	2236993,87
<b>59:18:0660101:2103</b>		
1	601428,95	2237056,43
2	601383,24	2237050,81
3	601373,07	2237049,83
4	601373,67	2237039,83
5	601375,41	2237010,68
6	601375,87	2237005,97
7	601416,58	2237007,91
8	601444,99	2237009,27
9	601431,01	2237056,66
1	601428,95	2237056,43
<b>59:18:0660101:423</b>		
1	601428,95	2237056,43
2	601431,01	2237056,66
3	601436,64	2237102,10
4	601436,20	2237103,30
5	601433,80	2237104,00
6	601421,82	2237103,48
7	601399,66	2237100,82
8	601384,33	2237090,54
9	601380,72	2237087,72

10	601383,24	2237050,81
1	601428,95	2237056,43
<b>59:18:0660101:596</b>		
1	601436,64	2237102,10
2	601444,52	2237106,82
3	601438,79	2237149,27
4	601437,18	2237149,06
5	601421,62	2237141,82
6	601395,20	2237133,38
7	601388,81	2237133,88
8	601376,81	2237132,23
9	601383,59	2237094,65
10	601384,33	2237090,54
11	601399,66	2237100,82
12	601421,82	2237103,48
13	601433,80	2237104,00
14	601436,20	2237103,30
1	601436,64	2237102,10
<b>59:18:0660101:453</b>		
1	601437,18	2237149,06
2	601431,16	2237173,78
3	601431,16	2237173,78
4	601408,29	2237172,42
5	601390,07	2237169,08
6	601379,24	2237166,99
7	601385,25	2237139,14
8	601388,81	2237133,88
9	601395,20	2237133,38
10	601421,62	2237141,82
11	601437,18	2237149,06
1	601437,18	2237149,06
<b>59:18:0660101:452</b>		
1	601434,13	2237174,89
2	601431,16	2237173,78
3	601408,29	2237172,42
4	601390,07	2237169,08
5	601379,24	2237166,99
6	601375,14	2237183,63
7	601380,08	2237185,00
8	601387,92	2237185,98
9	601391,20	2237186,94
10	601395,22	2237187,38
11	601404,62	2237189,24
12	601410,06	2237190,66
13	601418,50	2237192,60
14	601429,55	2237194,85

1	601434,13	2237174,89
<b>:3Y17</b>		
1	601429,55	2237194,85
2	601429,55	2237194,85
3	601425,86	2237216,50
4	601415,89	2237213,57
5	601414,38	2237218,70
6	601405,38	2237217,06
7	601398,68	2237216,04
8	601389,40	2237214,72
9	601381,94	2237212,88
10	601374,17	2237211,04
11	601369,48	2237210,13
12	601371,50	2237200,65
13	601375,14	2237183,63
14	601380,08	2237185,00
15	601387,92	2237185,98
16	601391,20	2237186,94
17	601395,22	2237187,38
18	601404,62	2237189,24
19	601410,06	2237190,66
20	601418,50	2237192,60
1	601429,55	2237194,85
<b>59:18:0660101:450</b>		
1	601400,44	2237262,68
2	601372,74	2237247,24
3	601362,78	2237240,92
4	601369,48	2237210,13
5	601374,17	2237211,04
6	601381,94	2237212,88
7	601389,40	2237214,72
8	601398,68	2237216,04
9	601405,38	2237217,06
10	601414,38	2237218,70
11	601413,56	2237225,34
12	601423,48	2237228,06
13	601415,91	2237260,06
1	601400,44	2237262,68
<b>59:18:0660101:660</b>		
1	601381,56	2236899,52
2	601418,04	2236917,64
3	601425,31	2236922,13
4	601432,23	2236928,87
5	601438,72	2236936,40
6	601418,17	2236953,26
7	601409,79	2236962,31



8	601403,77	2236957,55
9	601392,38	2236952,89
10	601379,03	2236951,65
11	601356,25	2236946,77
12	601375,58	2236910,80
1	601381,56	2236899,52
<b>59:18:0660101:419</b>		
1	601409.79	2236962.31
2	601403.77	2236957.55
3	601392.38	2236952.89
4	601379.03	2236951.65
5	601356.25	2236946.77
6	601353.69	2236951.32
7	601351.31	2236961.58
8	601350.83	2236970.67
9	601355.39	2236971.34
10	601421.43	2236981.00
11	601423.05	2236972.00
1	601409.79	2236962.31
<b>:3Y18</b>		
1	601421.43	2236981.00
2	601416.58	2237007.91
3	601375.87	2237005.97
4	601335.21	2237003.43
5	601337.30	2236983.37
6	601351.58	2236978.79
7	601355.39	2236971.34
1	601421.43	2236981.00
<b>:3Y19</b>		
1	601331.39	2237036.81
2	601373.67	2237039.83
3	601375.41	2237010.68
4	601375.87	2237005.97
5	601335.21	2237003.43
1	601331.39	2237036.81
<b>:3Y20</b>		
1	601383.59	2237094.65
2	601384.33	2237090.54
3	601380.72	2237087.72
4	601383.24	2237050.81
5	601373.07	2237049.83
6	601373.67	2237039.83
7	601331.39	2237036.81
8	601327.74	2237071.96
1	601383.59	2237094.65
<b>59:18:0660101:422</b>		

1	601312,55	2237139,92
2	601312,52	2237134,22
3	601312,42	2237127,48
4	601312,56	2237112,50
5	601319,18	2237112,84
6	601327,74	2237071,96
7	601383,59	2237094,65
8	601376,81	2237132,23
9	601374,73	2237143,73
10	601369,06	2237143,38
11	601341,26	2237141,68
1	601312,55	2237139,92
<b>59:18:0660101:449</b>		
1	601312,55	2237139,92
2	601310,74	2237155,90
3	601308,35	2237177,01
4	601307,97	2237180,97
5	601338,44	2237185,17
6	601363,34	2237188,83
7	601369,06	2237143,38
8	601341,26	2237141,68
1	601312,56	2237139,92
<b>59:18:0660101:628</b>		
1	601363,34	2237188,83
2	601354,05	2237225,85
3	601327,55	2237219,84
4	601332,38	2237199,44
5	601338,44	2237185,17
1	601363,34	2237188,83
<b>59:18:0660101:557</b>		
1	601342.12	2236887.26
2	601337.51	2236888.13
3	601333.42	2236891.06
4	601330.60	2236893.64
5	601318.86	2236907.20
6	601313.35	2236915.36
7	601356.25	2236946.77
8	601375.58	2236910.80
9	601381.56	2236899.52
1	601342.12	2236887.26
<b>59:18:0660101:417</b>		
1	601313.35	2236915.36
2	601301.89	2236931.08
3	601289.18	2236950.18
4	601304.30	2236975.68
5	601302.50	2237014.13



6	601320.12	2237015.09
7	601329.09	2237015.08
8	601330.27	2237007.10
9	601333.09	2236979.97
10	601348.50	2236975.04
11	601350.83	2236970.67
12	601351.31	2236961.58
13	601353.69	2236951.32
14	601356.25	2236946.77
1	601313.35	2236915.36
<b>59:18:0660101:416</b>		
1	601255.80	2236992.16
2	601273.60	2236992.30
3	601273.33	2237013.77
4	601296.03	2237019.38
5	601302.50	2237014.13
6	601304.30	2236975.68
7	601289.18	2236950.18
1	601255.80	2236992.16
1	601255.80	2236992.16
<b>59:18:0660101:414</b>		
1	601329.09	2237015.08
2	601320.12	2237015.09
3	601302.50	2237014.13
4	601296.03	2237019.38
5	601290.97	2237084.53
6	601320.12	2237085.53
7	601323.20	2237068.93
1	601329.09	2237015.08
<b>снш59:18:0660101:421</b>		
1	601319.18	2237112.84
2	601312.56	2237112.50
3	601296.98	2237110.56
4	601266.98	2237108.57
5	601265.54	2237091.29
6	601323.43	2237092.55
1	601319.18	2237112.84
<b>59:18:0660101:666</b>		
1	601255.80	2236992.16
2	601248.76	2237009.00
3	601248.89	2237025.70
4	601264.39	2237084.26
5	601271.27	2237084.23
6	601290.97	2237084.53
7	601296.03	2237019.38
8	601273.33	2237013.77

9	601273.62	2236992.30
1	601255.80	2236992.16
<b>59:18:0660101:556</b>		
1	601265.58	2237128.05
2	601266.98	2237108.57
3	601296.98	2237110.56
4	601312.56	2237112.50
5	601312.42	2237127.48
6	601312.52	2237134.22
7	601289.56	2237129.92
1	601265.58	2237128.05
<b>59:18:0660101:712</b>		
1	601263.92	2237150.64
2	601265.58	2237128.05
3	601289.56	2237129.92
4	601312.52	2237134.22
5	601312.55	2237139.92
6	601310.74	2237155.90
7	601287.02	2237153.64
1	601263.92	2237150.64
<b>59:18:0660101:713</b>		
1	601262.96	2237187.04
2	601265.81	2237167.66
3	601262.72	2237167.18
4	601263.92	2237150.64
5	601287.02	2237153.64
6	601310.74	2237155.90
7	601308.35	2237177.01
8	601307.97	2237180.97
9	601307.72	2237183.32
10	601308.58	2237184.98
11	601308.66	2237186.70
12	601307.96	2237192.68
13	601299.54	2237192.02
14	601275.60	2237189.28
15	601266.56	2237187.48
1	601262.96	2237187.04
<b>59:18:0660101:2305</b>		
1	601327.55	2237219.84
2	601287.09	2237211.71
3	601260.09	2237203.98
4	601262.96	2237187.04
5	601266.63	2237187.50
6	601275.62	2237189.28
7	601299.54	2237192.02
8	601307.96	2237192.68

9	601308,66	2237186,70
10	601308,58	2237184,98
11	601307,72	2237183,32
12	601307,97	2237180,97
13	601338,44	2237185,17
1	601332,40	2237199,40
<b>59:18:0660101:447</b>		
1	601343,52	2237271,82
2	601343,52	2237271,82
3	601348,54	2237273,42
4	601362,90	2237278,12
5	601374,66	2237281,68
6	601380,14	2237283,32
7	601379,86	2237285,54
8	601382,59	2237285,90
9	601382,59	2237285,90
10	601386,91	2237286,66
11	601391,77	2237287,51
12	601410,33	2237291,35
13	601413,24	2237275,28
14	601384,44	2237259,95
15	601353,22	2237241,53
16	601349,30	2237252,40
1	601343,52	2237271,82
<b>59:18:0660101:691</b>		
1	601380,37	2237298,56
2	601376,63	2237303,38
3	601363,91	2237301,29
4	601356,00	2237296,56
5	601344,22	2237293,98
6	601346,57	2237282,93
7	601371,82	2237291,56
8	601381,20	2237293,80
1	601380,37	2237298,56
9	601395,43	2237363,11
10	601407,22	2237364,95
11	601408,01	2237359,16
12	601415,32	2237311,38
13	601406,98	2237310,23
14	601407,82	2237305,52
15	601388,91	2237302,27
16	601387,58	2237309,61
17	601382,61	2237308,60
18	601382,32	2237309,98
19	601379,66	2237309,44

20	601380,27	2237306,44
21	601368,72	2237304,90
22	601368,28	2237308,46
23	601353,77	2237305,50
24	601346,82	2237339,34
25	601344,42	2237349,48
26	601343,98	2237353,78
9	601395,43	2237363,11
27	601386,91	2237286,66
28	601391,77	2237287,51
29	601410,33	2237291,35
30	601408,61	2237300,90
31	601389,97	2237297,77
32	601389,55	2237300,16
33	601384,70	2237299,32
27	601386,91	2237286,66
34	601400,85	2237360,02
35	601400,88	2237359,52
36	601405,69	2237359,91
37	601405,67	2237360,40
34	601400,85	2237360,02
38	601375,56	2237357,20
39	601375,81	2237356,95
40	601376,06	2237357,20
41	601375,81	2237357,45
38	601375,56	2237357,20
<b>59:18:0660101:446</b>		
1	601386,91	2237286,66
2	601382,59	2237285,90
3	601379,86	2237285,54
4	601380,14	2237283,32
5	601374,66	2237281,68
6	601362,90	2237278,12
7	601348,54	2237273,42
8	601346,57	2237282,93
9	601371,82	2237291,56
10	601381,20	2237293,80
11	601380,37	2237298,56
12	601384,70	2237299,32
1	601386,91	2237286,66
<b>59:18:0660101:444</b>		
1	601323,80	2237265,22
2	601311,36	2237261,02

3	601303,48	2237258,48
4	601297,16	2237256,74
5	601299,70	2237247,46
6	601305,44	2237249,18
7	601314,72	2237223,37
8	601335,07	2237229,47
9	601334,08	2237233,14
10	601331,58	2237241,85
1	601327,76	2237253,84
<b>59:18:0660101:443</b>		
1	601353,22	2237241,53
2	601354,42	2237238,94
3	601348,21	2237233,06
4	601335,07	2237229,47
5	601334,08	2237233,14
6	601331,58	2237241,85
7	601327,76	2237253,84
8	601323,80	2237265,22
9	601334,42	2237268,70
10	601341,38	2237271,18
11	601343,52	2237271,82
12	601349,30	2237252,40
1	601353,22	2237241,53
<b>59:18:0660101:411</b>		
1	601314,72	2237223,37
2	601309,56	2237221,33
3	601286,16	2237214,48
4	601259,76	2237206,98
5	601257,50	2237220,54
6	601261,27	2237221,14
7	601271,12	2237223,58
8	601277,02	2237224,52
9	601292,32	2237227,74
10	601292,64	2237233,92
11	601299,70	2237247,46
12	601305,44	2237249,18
1	601314,72	2237223,37
<b>59:18:0660101:410</b>		
1	601297,16	2237256,74
2	601283,48	2237252,24
3	601277,18	2237250,38
4	601270,14	2237248,48
5	601263,76	2237246,50
6	601259,34	2237244,46
7	601254,28	2237243,10
8	601255,14	2237238,69

9	601254,51	2237238,54
10	601255,23	2237234,02
11	601257,50	2237220,54
12	601261,27	2237221,14
13	601271,12	2237223,58
14	601277,02	2237224,52
15	601292,32	2237227,74
16	601292,64	2237233,92
17	601299,70	2237247,46
1	601297,16	2237256,74
<b>59:18:0660101:408</b>		
1	601296,14	2237345,52
2	601301,00	2237318,84
3	601302,06	2237311,85
4	601303,32	2237302,08
5	601305,60	2237292,34
6	601311,36	2237261,02
7	601323,80	2237265,22
8	601334,42	2237268,70
9	601341,38	2237271,18
10	601343,52	2237271,82
11	601348,54	2237273,42
12	601346,57	2237282,93
13	601344,22	2237293,98
14	601356,00	2237296,56
15	601353,77	2237305,50
16	601346,82	2237339,34
17	601344,42	2237349,48
18	601343,98	2237353,78
19	601341,75	2237353,39
20	601342,40	2237350,06
21	601341,90	2237349,99
22	601341,26	2237353,31
1	601296,14	2237345,52
<b>59:18:0660101:407</b>		
1	601243,52	2237309,24
2	601244,91	2237301,70
3	601248,73	2237277,60
4	601266,34	2237283,04
5	601270,84	2237283,26
6	601276,44	2237284,78
7	601280,75	2237286,46
8	601284,70	2237287,18
9	601288,22	2237288,54
10	601296,54	2237291,06
11	601305,60	2237292,34

12	601303,32	2237302,08
13	601302,06	2237311,85
14	601301,00	2237318,84
15	601256,18	2237311,44
16	601256,24	2237311,12
17	601253,58	2237310,62
18	601247,27	2237309,85
1	601243,52	2237309,24
<b>59:18:0660101:2105</b>		
1	601301,00	2237318,84
2	601256,18	2237311,44
3	601256,24	2237311,12
4	601253,58	2237310,62
5	601247,27	2237309,85
6	601243,52	2237309,24
7	601239,74	2237332,53
8	601296,14	2237345,52
9	601296,14	2237345,52
1	601301,00	2237318,84
<b>59:18:0660101:437</b>		
1	601372,51	2237548,70
2	601363,22	2237585,20
3	601354,92	2237583,10
4	601326,36	2237575,34
5	601318,58	2237573,78
6	601323,42	2237532,77
7	601325,78	2237533,52
8	601331,05	2237535,31
9	601364,63	2237545,52
1	601372,51	2237548,70
<b>59:18:0660101:436</b>		
1	601363,22	2237585,20
2	601356,18	2237611,74
3	601313,64	2237597,12
4	601315,08	2237591,93
5	601318,58	2237573,78
6	601326,36	2237575,34
7	601354,92	2237583,10
1	601363,22	2237585,20
<b>59:18:0660101:404</b>		
1	601234,66	2237368,45
2	601236,23	2237357,89
3	601238,06	2237346,26
4	601305,91	2237361,48
5	601302,79	2237380,29
6	601283,19	2237376,51

7	601272,66	2237375,06
8	601265,74	2237374,33
9	601260,80	2237373,88
10	601258,52	2237373,44
11	601258,76	2237372,02
12	601244,20	2237370,07
13	601237,93	2237369,05
1	601234,66	2237368,45
<b>59:18:0660101:403</b>		
1	601230,50	2237397,75
2	601267,30	2237403,24
3	601298,21	2237408,05
4	601302,79	2237380,29
5	601283,19	2237376,51
6	601272,66	2237375,06
7	601265,74	2237374,33
8	601260,80	2237373,88
9	601258,52	2237373,44
10	601258,76	2237372,02
11	601244,20	2237370,07
12	601237,93	2237369,05
13	601234,66	2237368,45
1	601230,50	2237397,75
<b>59:18:0660101:402</b>		
1	601298,21	2237408,05
2	601267,30	2237403,24
3	601230,50	2237397,75
4	601225,18	2237427,46
5	601227,97	2237428,06
6	601239,95	2237429,59
7	601253,57	2237431,11
8	601263,64	2237433,16
9	601311,46	2237440,86
10	601331,33	2237444,25
11	601336,65	2237424,55
12	601337,38	2237422,59
1	601298,21	2237408,05
<b>59:18:0660101:397</b>		
1	601265,69	2237540,07
2	601269,22	2237531,36
3	601273,38	2237523,16
4	601276,66	2237516,46
5	601280,92	2237506,14
6	601282,86	2237498,40
7	601276,50	2237496,98
8	601270,88	2237495,76

9	601256,36	2237493,00
10	601244,02	2237490,94
11	601226,26	2237488,74
12	601219,80	2237487,96
13	601216,42	2237487,52
14	601211,18	2237524,92
15	601265,69	2237540,07
<b>59:18:0660101:396</b>		
1	601265,69	2237540,07
2	601260,98	2237551,76
3	601255,96	2237564,62
4	601251,18	2237575,80
5	601204,79	2237559,86
6	601211,18	2237524,92
7	601265,69	2237540,07
<b>59:18:0660101:400</b>		
1	601313,64	2237597,12
2	601280,91	2237586,36
3	601287,76	2237561,49
4	601282,12	2237559,88
5	601301,48	2237502,66
6	601302,15	2237500,40
7	601328,42	2237515,75
8	601325,78	2237533,52
9	601323,42	2237532,77
10	601318,58	2237573,78
11	601315,08	2237591,93
12	601313,64	2237597,12
<b>59:18:0660101:435</b>		
1	601349,86	2237642,12
2	601355,24	2237622,68
3	601350,06	2237621,14
4	601337,84	2237617,21
5	601337,10	2237615,07
6	601308,64	2237604,18
7	601304,62	2237617,50
8	601300,67	2237629,57
9	601320,40	2237634,98
10	601324,40	2237634,77
11	601337,11	2237638,62
12	601345,35	2237640,98
1	601349,86	2237642,12
<b>59:18:0660101:434</b>		
1	601324,40	2237634,77
2	601337,11	2237638,62
3	601345,35	2237640,98

4	601349,86	2237642,12
5	601344,62	2237661,94
6	601339,02	2237660,32
7	601333,38	2237657,92
8	601328,56	2237656,30
9	601323,36	2237655,03
10	601317,24	2237653,72
11	601295,48	2237647,54
12	601300,67	2237629,57
13	601320,40	2237634,98
1	601324,40	2237634,77
<b>59:18:0660101:432</b>		
1	601338,91	2237681,04
2	601333,70	2237699,47
3	601329,01	2237698,37
4	601319,94	2237696,26
5	601302,62	2237690,80
6	601292,16	2237688,18
7	601269,34	2237680,74
8	601263,36	2237677,94
9	601259,28	2237677,40
10	601260,06	2237669,58
11	601259,42	2237666,08
12	601259,52	2237665,68
13	601261,22	2237659,76
14	601269,22	2237661,92
15	601288,74	2237667,20
16	601305,50	2237671,89
17	601311,82	2237673,40
18	601326,44	2237678,14
19	601334,34	2237680,20
1	601338,91	2237681,04
<b>59:18:0660101:431</b>		
1	601329,01	2237698,37
2	601319,62	2237734,05
3	601309,08	2237730,70
4	601309,16	2237730,08
5	601299,20	2237728,10
6	601292,45	2237726,17
7	601266,34	2237718,06
8	601252,54	2237713,34
9	601250,48	2237712,46
10	601251,57	2237706,59
11	601254,79	2237692,68
12	601259,28	2237677,40
13	601263,36	2237677,94



14	601269,34	2237680,74
15	601292,16	2237688,18
16	601302,62	2237690,80
17	601319,94	2237696,26
1	601329,01	2237698,37
<b>59:18:0660101:430</b>		
1	601315,74	2237764,68
2	601323,75	2237735,35
3	601319,62	2237734,05
4	601309,08	2237730,70
5	601309,16	2237730,08
6	601299,20	2237728,10
7	601292,45	2237726,17
8	601266,34	2237718,06
9	601252,54	2237713,34
10	601246,91	2237740,29
11	601246,64	2237741,56
12	601252,68	2237743,44
13	601302,21	2237760,21
1	601315,74	2237764,68
<b>59:18:0660101:429</b>		
1	601315,74	2237764,68
2	601307,06	2237793,58
3	601301,16	2237792,18
4	601283,56	2237786,90
5	601274,49	2237784,15
6	601252,71	2237777,80
7	601241,00	2237774,22
8	601241,33	2237772,72
9	601246,64	2237741,56
10	601252,68	2237743,44
11	601303,40	2237760,60
1	601315,74	2237764,68
<b>59:18:0660101:428</b>		
1	601307,06	2237793,58
2	601296,34	2237834,10
3	601233,48	2237810,95
4	601240,64	2237774,18
5	601241,00	2237774,22
6	601252,71	2237777,80
7	601274,49	2237784,15
8	601283,56	2237786,90
9	601301,16	2237792,18
1	601307,06	2237793,58
<b>59:18:0660101:395</b>		
1	601267,80	2237598,17

2	601269,96	2237591,58
3	601308,64	2237604,18
4	601304,62	2237617,50
5	601300,67	2237629,57
6	601295,48	2237647,54
7	601295,26	2237648,12
8	601280,40	2237641,82
9	601268,16	2237636,74
10	601263,76	2237634,12
11	601258,00	2237630,10
12	601258,90	2237627,50
1	601267,80	2237598,17
<b>59:18:0660101:394</b>		
1	601258,90	2237627,50
2	601267,80	2237598,17
3	601269,96	2237591,58
4	601203,44	2237569,66
5	601195,79	2237614,64
6	601237,25	2237621,76
7	601241,80	2237622,72
1	601258,90	2237627,50
<b>59:18:0660101:393</b>		
1	601191,40	2237648,18
2	601195,79	2237614,64
3	601204,41	2237616,12
4	601237,25	2237621,76
5	601241,80	2237622,72
6	601258,90	2237627,50
7	601258,00	2237630,10
8	601263,76	2237634,12
9	601268,16	2237636,74
10	601267,18	2237640,46
11	601265,78	2237644,42
12	601264,38	2237651,14
13	601261,22	2237659,76
14	601259,52	2237665,68
15	601226,08	2237656,92
16	601213,62	2237653,44
17	601196,70	2237649,20
1	601191,40	2237648,18
<b>59:18:0660101:392</b>		
1	601185,21	2237687,50
2	601191,40	2237648,18
3	601196,70	2237649,20
4	601213,62	2237653,44
5	601226,08	2237656,92

6	601259,52	2237665,68
7	601259,42	2237666,08
8	601260,06	2237669,58
9	601259,28	2237677,40
10	601254,79	2237692,68
11	601251,57	2237706,59
12	601234,95	2237701,71
13	601213,33	2237694,91
14	601196,97	2237689,94
1	601185,21	2237687,50
<b>59:18:0660101:391</b>		
1	601181,35	2237710,05
2	601185,21	2237687,50
3	601196,97	2237689,94
4	601213,33	2237694,91
5	601234,95	2237701,71
6	601251,57	2237706,59
7	601250,48	2237712,46
8	601252,54	2237713,34
9	601246,91	2237740,29
10	601218,84	2237731,94
11	601194,80	2237725,89
12	601195,31	2237723,45
13	601188,69	2237722,21
14	601190,82	2237711,92
15	601184,59	2237710,62
1	601181,35	2237710,05
<b>59:18:0660101:390</b>		
1	601174,20	2237755,58
2	601181,35	2237710,05
3	601184,59	2237710,62
4	601190,82	2237711,92
5	601188,69	2237722,21
6	601195,31	2237723,45
7	601194,80	2237725,89
8	601218,84	2237731,94
9	601246,91	2237740,29
9	601246,64	2237741,56
10	601241,33	2237772,72
11	601198,08	2237761,52
12	601179,26	2237756,46
1	601174,20	2237755,58
<b>59:18:0660101:389</b>		
1	601233,48	2237810,95
2	601168,19	2237791,92
3	601174,20	2237755,58

4	601179,26	2237756,46
5	601198,08	2237761,52
6	601241,33	2237772,72
7	601241,00	2237774,22
8	601240,64	2237774,18
1	601233,48	2237810,95
<b>59:18:0660101:427</b>		
1	601286,39	2237877,89
2	601293,38	2237845,21
3	601232,78	2237826,47
4	601227,38	2237857,74
5	601227,04	2237860,70
6	601280,44	2237876,62
1	601286,39	2237877,89
<b>:3Y21</b>		
1	601215,52	2237906,80
2	601219,98	2237891,41
3	601223,08	2237883,94
4	601261,96	2237890,68
5	601268,62	2237892,33
6	601276,78	2237894,10
7	601282,46	2237895,39
8	601280,14	2237909,96
9	601278,82	2237916,32
10	601252,68	2237911,74
11	601252,44	2237913,18
12	601243,41	2237911,69
1	601215,52	2237906,80
<b>59:18:0660101:388</b>		
1	601232,78	2237826,47
2	601165,40	2237808,32
3	601159,51	2237841,76
4	601166,18	2237843,24
5	601175,14	2237845,54
6	601227,04	2237860,70
7	601227,38	2237857,74
1	601232,78	2237826,47
<b>59:18:0660101:387</b>		
1	601220,29	2237890,67
2	601184,04	2237882,84
3	601175,00	2237881,60
4	601172,46	2237881,86
5	601164,66	2237881,08
6	601163,36	2237881,10
7	601154,26	2237879,60
8	601159,51	2237841,76

9	601166,18	2237843,24
10	601175,14	2237845,54
11	601227,04	2237860,70
12	601223,08	2237883,94
1	601220,29	2237890,67
<b>59:18:0660101:386</b>		
1	601220,29	2237890,67
2	601219,98	2237891,41
3	601215,52	2237906,80
4	601215,52	2237906,80
5	601199,30	2237904,42
6	601196,55	2237925,28
7	601147,53	2237918,06
8	601154,26	2237879,60
9	601163,36	2237881,10
10	601164,66	2237881,08
11	601172,46	2237881,86
12	601175,00	2237881,60
13	601184,04	2237882,84
1	601220,29	2237890,67
<b>59:18:0660101:355</b>		
1	601217,20	2237912,87
2	601215,36	2237924,03
3	601201,30	2237921,83
4	601202,98	2237910,62
1	601217,20	2237912,87
<b>59:18:0660101:267</b>		
1	601242.43	2236889.69
2	601243.38	2236885.20
3	601245.81	2236873.66
4	601249.27	2236862.04
5	601258.88	2236837.47
6	601301.21	2236858.24
7	601317.57	2236873.55
8	601304.25	2236895.23
9	601287.92	2236887.63
10	601284.96	2236892.46
11	601257.79	2236891.84
1	601242.43	2236889.69
12	601275.14	2236947.40
13	601229.85	2236943.47
14	601232.08	2236937.55
15	601234.70	2236932.46
16	601240.01	2236914.86
17	601242.66	2236908.78

18	601242.12	2236900.46
19	601266.11	2236901.03
20	601276.99	2236906.86
21	601292.98	2236913.59
12	601275.14	2236947.40
<b>59:18:0660101:553</b>		
1	601275,14	2236947,40
2	601242,18	2236986,52
3	601211,26	2236985,32
4	601212,72	2236942,00
5	601229,85	2236943,47
1	601275,14	2236947,40
<b>59:18:0660101:2117</b>		
1	601258.88	2236837.47
2	601249.27	2236862.04
3	601245.81	2236873.66
4	601243.38	2236885.20
5	601220.46	2236872.37
6	601204.03	2236867.82
7	601215.69	2236821.13
1	601258.88	2236837.47
<b>:3Y22</b>		
1	601220.46	2236872.37
2	601214.94	2236898.27
3	601159.27	2236883.88
4	601164.18	2236860.40
5	601183.47	2236865.50
6	601204.03	2236867.82
1	601220.46	2236872.37
<b>:3Y23</b>		
1	601159.27	2236883.88
2	601214.94	2236898.27
3	601242.44	2236905.38
4	601242.66	2236908.78
5	601240.01	2236914.86
6	601236.90	2236925.15
7	601153.79	2236909.59
8	601157.28	2236893.38
1	601159.27	2236883.88
<b>:3Y24</b>		
1	601236.90	2236925.15
2	601234.70	2236932.46
3	601232.08	2236937.55
4	601229.85	2236943.47
5	601212.72	2236942.00
6	601147.94	2236939.40

7	601151.70	2236919.30
8	601153.79	2236909.59
1	601236.90	2236925.15
<b>59:18:0660101:262</b>		
1	601164,18	2236860,40
2	601143,39	2236855,74
3	601143,39	2236855,74
4	601154,67	2236815,32
5	601163,53	2236809,34
6	601174,87	2236808,21
1	601164,18	2236860,40
<b>59:18:0660101:261</b>		
1	601151.70	2236919.30
2	601137.69	2236917.23
3	601138.97	2236892.73
4	601157.28	2236893.38
5	601153.79	2236909.59
1	601151.70	2236919.30
<b>59:18:0660101:661</b>		
1	601211,26	2236985,32
2	601149,04	2236983,38
3	601147,94	2236939,40
4	601212,72	2236942,00
1	601211,26	2236985,32
<b>59:18:0660101:260</b>		
1	601237,02	2237051,45
2	601229,19	2237050,56
3	601221,53	2237048,42
4	601217,90	2237046,90
5	601195,34	2237043,14
6	601179,16	2237040,60
7	601156,56	2237040,14
8	601150,48	2237039,52
9	601140,02	2237038,72
10	601144,22	2237003,46
11	601151,61	2237001,62
12	601165,32	2237000,60
13	601201,21	2237003,71
14	601232,12	2237006,62
1	601237,02	2237051,45
<b>59:18:0660101:259</b>		
1	601136,51	2237072,12
2	601140,02	2237038,72
3	601150,48	2237039,52
4	601156,56	2237040,14
5	601179,16	2237040,60

6	601195,34	2237043,14
7	601217,90	2237046,90
8	601221,53	2237048,42
9	601229,19	2237050,56
10	601222,16	2237087,12
11	601210,45	2237085,07
1	601136,51	2237072,12
<b>59:18:0660101:257</b>		
1	601224,26	2237157,96
2	601191,38	2237152,56
3	601182,98	2237151,18
4	601176,54	2237149,84
5	601134,80	2237140,66
6	601127,04	2237138,77
7	601131,02	2237106,60
8	601132,44	2237106,33
9	601182,27	2237116,16
10	601207,29	2237119,90
11	601229,01	2237123,01
12	601249,59	2237125,96
13	601248,46	2237130,00
14	601243,70	2237130,18
15	601234,56	2237133,30
16	601230,20	2237134,95
17	601228,07	2237138,44
18	601226,30	2237142,63
1	601224,26	2237157,96
<b>59:18:0660101:312</b>		
1	601224,26	2237157,96
2	601191,38	2237152,56
3	601182,98	2237151,18
4	601176,54	2237149,84
5	601134,80	2237140,66
6	601127,04	2237138,77
7	601131,02	2237106,60
8	601132,44	2237106,33
9	601182,27	2237116,16
10	601207,29	2237119,90
11	601229,01	2237123,01
12	601249,59	2237125,96
13	601248,46	2237130,00
14	601243,70	2237130,18
15	601234,56	2237133,30
16	601230,20	2237134,95
17	601228,07	2237138,44
18	601226,30	2237142,63

1	601224,26	2237157,96
<b>:3Y25</b>		
1	601127,04	2237138,77
2	601122,21	2237177,63
3	601125,08	2237178,00
4	601132,49	2237179,47
5	601146,42	2237183,04
6	601153,32	2237185,00
7	601159,11	2237187,00
8	601178,13	2237191,52
9	601180,27	2237191,40
10	601181,46	2237191,31
11	601182,86	2237185,24
12	601184,68	2237179,06
13	601186,62	2237173,56
14	601188,97	2237163,06
15	601191,38	2237152,56
16	601182,98	2237151,18
17	601176,54	2237149,84
18	601134,80	2237140,66
1	601127,04	2237138,77
<b>59:18:0660101:649</b>		
1	601246,12	2237187,26
2	601243,75	2237203,17
3	601243,51	2237203,12
4	601235,56	2237201,67
5	601228,18	2237200,94
6	601218,17	2237199,57
7	601196,19	2237194,54
8	601200,74	2237175,95
9	601216,86	2237178,66
10	601222,96	2237179,42
11	601230,58	2237184,28
12	601232,96	2237185,03
13	601242,55	2237186,71
1	601246,12	2237187,26
<b>59:18:0660101:2123</b>		
1	601200,74	2237175,95
2	601196,19	2237194,54
3	601181,92	2237191,27
4	601181,46	2237191,31
5	601182,86	2237185,24
6	601184,68	2237179,06
7	601186,62	2237173,56
8	601194,06	2237174,58
1	601200,74	2237175,95

<b>59:18:0660101:309</b>		
1	601226,78	2237216,39
2	601240,81	2237220,10
3	601237,44	2237238,88
4	601227,84	2237237,40
5	601227,88	2237235,37
6	601212,68	2237230,46
7	601206,82	2237228,84
8	601206,60	2237229,33
9	601200,90	2237227,62
10	601201,01	2237227,23
11	601174,67	2237219,81
12	601177,45	2237204,70
13	601177,52	2237204,73
14	601191,40	2237207,83
15	601208,59	2237211,36
16	601214,32	2237212,82
17	601225,19	2237216,21
1	601226,78	2237216,39
<b>59:18:0660101:255</b>		
1	601122,21	2237177,63
2	601116,12	2237221,78
3	601172,68	2237229,30
4	601174,67	2237219,81
5	601177,45	2237204,70
6	601176,89	2237204,47
7	601180,27	2237191,40
8	601178,13	2237191,52
9	601159,11	2237187,00
10	601153,32	2237185,00
11	601146,42	2237183,04
12	601132,50	2237179,47
13	601125,08	2237178,00
1	601122,21	2237177,63
<b>59:18:0660101:308</b>		
1	601168,32	2237268,30
2	601171,86	2237234,90
3	601172,68	2237229,30
4	601174,67	2237219,81
5	601201,01	2237227,23
6	601200,90	2237227,62
7	601206,60	2237229,33
8	601206,82	2237228,84
9	601212,68	2237230,46
10	601227,88	2237235,37
11	601227,84	2237237,40



12	601237,44	2237238,88
13	601231,98	2237273,14
14	601225,92	2237272,34
1	601168,32	2237268,30
<b>59:18:0660101:254</b>		
1	601116,12	2237221,78
2	601111,97	2237253,17
3	601110,15	2237267,33
4	601111,37	2237267,59
5	601115,28	2237268,37
6	601132,24	2237272,66
7	601151,00	2237277,68
8	601166,66	2237281,38
9	601168,32	2237268,30
10	601171,86	2237234,90
11	601172,68	2237229,30
1	601116,12	2237221,78
<b>59:18:0660101:307</b>		
1	601226,78	2237305,20
2	601231,98	2237273,14
3	601225,92	2237272,34
4	601209,17	2237271,15
5	601168,32	2237268,30
6	601166,66	2237281,38
7	601164,64	2237297,12
8	601170,18	2237297,42
9	601186,56	2237299,90
10	601195,58	2237301,46
11	601201,64	2237302,38
12	601216,97	2237303,95
13	601216,97	2237303,95
14	601223,25	2237304,77
15	601226,78	2237305,20
1	601226,78	2237305,20
<b>59:18:0660101:253</b>		
1	601110,15	2237267,33
2	601111,37	2237267,59
3	601115,28	2237268,37
4	601132,24	2237272,66
5	601151,00	2237277,68
6	601166,66	2237281,38
7	601164,64	2237297,12
8	601162,02	2237316,73
9	601104,67	2237305,88
1	601110,15	2237267,33
<b>59:18:0660101:306</b>		

1	601226,78	2237305,20
2	601223,32	2237328,21
3	601162,02	2237316,73
4	601164,64	2237297,12
5	601170,18	2237297,42
6	601186,56	2237299,90
7	601195,58	2237301,46
8	601201,64	2237302,38
9	601216,97	2237303,95
10	601216,97	2237303,95
11	601223,25	2237304,77
1	601226,78	2237305,20
<b>59:18:0660101:305</b>		
1	601217,88	2237365,76
2	601213,72	2237365,04
3	601207,36	2237364,12
4	601198,10	2237363,40
5	601188,46	2237361,78
6	601183,24	2237360,58
7	601165,84	2237358,56
8	601160,51	2237357,17
9	601158,66	2237356,31
10	601162,77	2237327,42
11	601162,94	2237326,20
12	601212,24	2237336,17
13	601219,86	2237339,55
14	601220,63	2237343,57
1	601217,88	2237365,76
<b>59:18:0660101:304</b>		
1	601217,88	2237365,76
2	601214,16	2237395,34
3	601210,80	2237395,08
4	601175,74	2237392,22
5	601154,34	2237390,08
6	601154,44	2237388,31
7	601155,68	2237382,27
8	601156,60	2237362,25
9	601157,48	2237356,57
10	601158,66	2237356,31
11	601160,51	2237357,17
12	601165,84	2237358,56
13	601183,24	2237360,58
14	601188,46	2237361,78
15	601198,10	2237363,40
16	601207,36	2237364,12
17	601213,72	2237365,04

1	601217,88	2237365,76
<b>59:18:0660101:303</b>		
1	601214,16	2237395,34
2	601209,34	2237424,49
3	601204,78	2237423,66
4	601198,32	2237422,65
5	601185,13	2237420,59
6	601185,20	2237420,14
7	601180,65	2237419,60
8	601180,77	2237418,60
9	601176,25	2237418,06
10	601176,19	2237418,60
11	601151,19	2237413,02
12	601154,34	2237390,08
13	601154,34	2237390,08
14	601175,74	2237392,22
15	601210,80	2237395,08
1	601214,16	2237395,34
<b>59:18:0660101:299</b>		
1	601192,69	2237518,24
2	601190,19	2237535,24
3	601185,42	2237534,48
4	601179,07	2237533,32
5	601134,40	2237521,46
6	601130,99	2237519,41
7	601132,58	2237507,90
8	601171,21	2237514,07
1	601192,69	2237518,24
<b>:3Y145</b>		
1	601134,40	2237521,46
2	601133,50	2237525,10
3	601132,72	2237535,30
4	601158,06	2237544,52
5	601167,93	2237547,85
6	601171,02	2237549,24
7	601187,33	2237553,63
8	601190,19	2237535,24
9	601185,42	2237534,48
10	601179,07	2237533,32
1	601134,40	2237521,46
<b>59:18:0660101:571</b>		
1	601132,72	2237535,30
2	601133,50	2237525,10
3	601134,40	2237521,46
4	601130,99	2237519,41
5	601132,58	2237507,90

6	601108,80	2237505,84
7	601102,93	2237525,48
1	601132,72	2237535,30
<b>59:18:0660101:251</b>		
1	601087,14	2237402,28
2	601091,62	2237377,26
3	601154,44	2237388,31
4	601154,34	2237390,08
5	601151,19	2237413,02
6	601151,12	2237413,24
7	601150,66	2237414,64
8	601136,80	2237411,46
9	601125,94	2237409,80
10	601120,94	2237407,88
11	601102,51	2237405,24
12	601093,76	2237403,30
1	601087,14	2237402,28
<b>59:18:0660101:250</b>		
1	601150,66	2237414,64
2	601149,29	2237418,85
3	601144,96	2237445,03
4	601144,74	2237446,18
5	601108,06	2237440,03
6	601082,35	2237435,72
7	601087,14	2237402,28
8	601093,76	2237403,30
9	601102,51	2237405,24
10	601120,94	2237407,88
11	601125,94	2237409,80
12	601136,80	2237411,46
1	601150,66	2237414,64
<b>:3Y26</b>		
1	601183,64	2237577,84
2	601185,67	2237565,72
3	601172,23	2237561,27
4	601130,36	2237548,92
5	601117,24	2237545,18
6	601111,58	2237571,02
7	601115,58	2237571,94
8	601124,04	2237573,88
9	601128,01	2237574,56
10	601153,82	2237578,76
11	601159,52	2237579,10
12	601159,98	2237574,83
13	601164,25	2237575,56
14	601173,13	2237576,31

15	601180,91	2237577,40
1	601183,64	2237577,84
<b>59:18:0660101:296</b>		
1	601183,64	2237577,84
2	601178,36	2237609,64
3	601162,78	2237607,12
4	601146,58	2237604,38
5	601134,32	2237603,00
6	601121,20	2237600,41
7	601121,22	2237597,70
8	601122,04	2237590,68
9	601122,66	2237583,68
10	601118,40	2237582,72
11	601113,64	2237581,08
12	601114,84	2237577,08
13	601115,58	2237571,94
14	601124,04	2237573,88
15	601128,01	2237574,56
16	601153,82	2237578,76
17	601159,52	2237579,10
18	601159,98	2237574,83
19	601164,25	2237575,56
20	601173,13	2237576,31
21	601180,91	2237577,40
1	601183,64	2237577,84
<b>59:18:0660101:295</b>		
1	601178,36	2237609,64
2	601176,20	2237623,97
3	601158,02	2237621,11
4	601117,30	2237612,17
5	601118,88	2237606,44
6	601120,92	2237600,36
7	601134,32	2237603,00
8	601146,58	2237604,38
9	601162,78	2237607,12
1	601178,36	2237609,64
10	601174,89	2237632,16
11	601169,22	2237631,56
12	601165,21	2237631,19
13	601166,11	2237623,93
14	601170,11	2237624,43
15	601172,95	2237624,79
16	601176,01	2237625,29
10	601174,89	2237632,16
<b>59:18:0660101:294</b>		

1	601165,21	2237631,19
2	601166,11	2237623,93
3	601170,11	2237624,43
4	601172,95	2237624,79
5	601176,01	2237625,29
6	601176,20	2237623,97
7	601158,02	2237621,11
8	601117,30	2237612,17
9	601116,92	2237613,56
10	601115,66	2237621,52
11	601146,10	2237628,96
12	601160,63	2237631,08
13	601160,69	2237630,61
1	601165,21	2237631,19
<b>59:18:0660101:293</b>		
1	601174,89	2237632,16
2	601173,11	2237645,38
3	601170,56	2237664,14
4	601161,40	2237662,96
5	601157,72	2237661,98
6	601154,48	2237664,94
7	601143,78	2237662,80
8	601143,24	2237660,58
9	601111,28	2237653,30
10	601112,92	2237641,04
11	601115,66	2237621,52
12	601146,10	2237628,96
13	601160,63	2237631,08
14	601160,69	2237630,61
15	601165,21	2237631,19
16	601169,22	2237631,56
1	601174,89	2237632,16
<b>59:18:0660101:292</b>		
1	601142,91	2237691,84
2	601143,69	2237686,86
3	601131,32	2237684,91
4	601106,82	2237679,50
5	601110,28	2237661,60
6	601111,28	2237653,30
7	601143,24	2237660,58
8	601143,78	2237662,80
9	601154,48	2237664,94
10	601157,72	2237661,98
11	601161,40	2237662,96
12	601170,56	2237664,14
13	601166,94	2237686,96

14	601164,89	2237697,76
15	601160,52	2237696,76
16	601151,26	2237695,33
17	601151,42	2237694,37
1	601142,91	2237691,84
<b>59:18:0660101:291</b>		
1	601164,89	2237697,76
2	601161,76	2237719,73
3	601103,60	2237712,58
4	601103,68	2237707,84
5	601105,28	2237696,92
6	601106,82	2237679,50
7	601131,32	2237684,91
8	601143,69	2237686,86
9	601142,91	2237691,84
10	601151,42	2237694,37
11	601151,26	2237695,33
12	601151,26	2237695,33
13	601160,52	2237696,76
1	601164,89	2237697,76
<b>:3Y28</b>		
1	601161,76	2237719,73
2	601160,88	2237725,92
3	601156,06	2237751,01
4	601154,76	2237750,72
5	601129,04	2237747,64
6	601116,86	2237746,62
7	601118,68	2237735,18
8	601100,32	2237733,92
9	601103,60	2237712,58
1	601161,76	2237719,73
<b>59:18:0660101:289</b>		
1	601156,06	2237751,01
2	601149,97	2237794,12
3	601108,53	2237785,35
4	601108,86	2237783,04
5	601113,24	2237761,84
6	601116,86	2237746,62
7	601129,04	2237747,64
8	601154,76	2237750,72
1	601156,06	2237751,01
<b>59:18:0660101:247</b>		
1	601064,38	2237571,76
2	601068,53	2237540,99
3	601079,41	2237535,57
4	601117,24	2237545,18

5	601111,58	2237571,02
6	601115,58	2237571,94
7	601114,84	2237577,08
8	601113,64	2237581,08
9	601094,86	2237576,80
10	601075,74	2237573,40
1	601064,38	2237571,76
<b>59:18:0660101:246</b>		
1	601064,38	2237571,76
2	601075,74	2237573,40
3	601094,86	2237576,80
4	601113,64	2237581,08
5	601118,40	2237582,72
6	601122,66	2237583,68
7	601122,04	2237590,68
8	601121,22	2237597,70
9	601121,20	2237600,41
10	601120,92	2237600,36
11	601118,88	2237606,44
12	601117,30	2237612,17
13	601116,92	2237613,56
14	601105,87	2237611,43
15	601082,75	2237608,71
16	601070,27	2237606,99
17	601063,66	2237605,76
18	601059,81	2237605,04
1	601064,38	2237571,76
<b>59:18:0660101:245</b>		
1	601063,66	2237605,76
2	601060,42	2237628,13
3	601060,42	2237628,13
4	601059,34	2237634,62
5	601060,35	2237634,77
6	601057,62	2237655,19
7	601064,54	2237656,22
8	601074,74	2237657,64
9	601081,62	2237658,44
10	601087,52	2237658,80
11	601087,48	2237659,10
12	601110,28	2237661,60
13	601111,28	2237653,30
14	601112,92	2237641,04
15	601115,66	2237621,52
16	601116,92	2237613,56
17	601105,87	2237611,43
18	601082,75	2237608,71

19	601070,27	2237606,99
1	601063,66	2237605,76
<b>59:18:0660101:244</b>		
1	601053,72	2237654,61
2	601057,62	2237655,19
3	601064,54	2237656,22
4	601074,74	2237657,64
5	601081,62	2237658,44
6	601087,52	2237658,80
7	601087,48	2237659,10
8	601110,28	2237661,60
9	601106,82	2237679,50
10	601105,28	2237696,92
11	601099,24	2237695,54
12	601069,70	2237693,14
13	601056,02	2237691,50
14	601052,62	2237692,51
15	601049,27	2237691,95
1	601053,72	2237654,61
<b>59:18:0660101:3</b>		
1	601052,62	2237692,51
2	601049,27	2237691,95
3	601047,24	2237701,68
4	601044,52	2237728,78
5	601048,33	2237729,14
6	601055,52	2237729,80
7	601066,06	2237730,36
8	601076,93	2237731,26
9	601076,88	2237731,62
10	601081,18	2237732,22
11	601081,24	2237731,98
12	601087,34	2237732,40
13	601100,32	2237733,92
14	601103,60	2237712,58
15	601103,68	2237707,84
16	601105,28	2237696,92
17	601099,24	2237695,54
18	601069,70	2237693,14
19	601056,02	2237691,50
1	601052,62	2237692,51
<b>59:18:0660101:242</b>		
1	601044,52	2237728,78
2	601041,94	2237750,11
3	601046,51	2237750,72
4	601054,92	2237751,68
5	601073,74	2237754,36

6	601113,24	2237761,84
7	601116,86	2237746,62
8	601118,68	2237735,18
9	601100,32	2237733,92
10	601087,34	2237732,40
11	601081,24	2237731,98
12	601081,18	2237732,22
13	601076,88	2237731,62
14	601076,92	2237731,26
15	601066,06	2237730,36
16	601055,52	2237729,80
17	601048,33	2237729,14
1	601044,52	2237728,78
<b>59:18:0660101:241</b>		
1	601041,94	2237750,11
2	601038,10	2237778,88
3	601052,29	2237781,14
4	601066,96	2237783,65
5	601068,29	2237776,72
6	601108,86	2237783,04
7	601113,24	2237761,84
8	601073,74	2237754,36
9	601054,94	2237751,68
10	601046,51	2237750,72
1	601041,94	2237750,11
<b>59:18:0660101:288</b>		
1	601143,98	2237837,92
2	601149,71	2237805,41
3	601147,69	2237804,82
4	601138,45	2237802,31
5	601092,30	2237794,69
6	601090,26	2237805,22
7	601088,86	2237817,06
8	601088,22	2237827,22
9	601093,09	2237828,76
10	601114,32	2237833,74
11	601115,96	2237833,96
12	601133,98	2237836,20
13	601138,98	2237837,10
1	601143,98	2237837,92
<b>59:18:0660101:669</b>		
1	601136,37	2237883,90
2	601131,97	2237911,15
3	601084,17	2237902,96
4	601076,63	2237901,65
5	601076,92	2237899,26



6	601078,10	2237894,92
7	601080,04	2237883,70
8	601081,41	2237876,79
9	601081,70	2237875,12
10	601126,18	2237882,31
11	601132,72	2237883,34
1	601136,37	2237883,90
<b>59:18:0660101:240</b>		
1	601092,30	2237794,69
2	601054,30	2237787,14
3	601038,14	2237784,16
4	601031,60	2237825,22
5	601043,16	2237828,26
6	601054,70	2237828,68
7	601062,26	2237829,60
8	601070,62	2237830,88
9	601077,98	2237831,56
10	601086,26	2237832,80
11	601088,04	2237831,40
12	601088,20	2237827,22
13	601088,86	2237817,06
14	601090,26	2237805,22
1	601092,30	2237794,69
<b>59:18:0660101:238</b>		
1	601025,21	2237866,71
2	601022,52	2237884,11
3	601025,86	2237891,31
4	601036,16	2237893,76
5	601076,63	2237901,65
6	601076,92	2237899,26
7	601078,10	2237894,92
8	601080,04	2237883,70
9	601081,41	2237876,79
10	601074,40	2237875,96
11	601040,18	2237869,20
12	601031,27	2237867,49
1	601025,21	2237866,71
<b>59:18:0660101:172</b>		
1	601124,11	2236908,83
2	601123,38	2236858,37
3	601109,52	2236857,34
4	601049,04	2236897,68
1	601124,11	2236908,83
<b>:3Y29</b>		
1	601049.04	2236897.68
2	601124.11	2236908.83

3	601120.87	2236939.16
4	601044.58	2236926.95
1	601049.04	2236897.68
<b>59:18:0660101:210</b>		
1	601129,06	2236996,66
2	601116,84	2236995,84
3	601116,96	2236995,10
4	601106,04	2236993,52
5	601106,20	2236994,78
6	601083,50	2236993,50
7	601083,53	2236993,16
8	601084,28	2236985,58
9	601089,98	2236945,44
10	601132,58	2236954,89
1	601129,06	2236996,66
<b>59:18:0660101:551</b>		
1	601125,92	2237030,76
2	601118,18	2237029,82
3	601108,34	2237028,21
4	601098,71	2237027,28
5	601098,70	2237027,56
6	601092,58	2237027,34
7	601079,96	2237026,10
8	601080,58	2237019,48
9	601083,50	2236993,50
10	601106,20	2236994,78
11	601106,04	2236993,52
12	601116,96	2236995,10
13	601116,84	2236995,84
14	601129,06	2236996,66
1	601125,92	2237030,76
<b>:3Y30</b>		
1	601124,31	2237049,98
2	601114,36	2237048,58
3	601094,62	2237046,56
4	601067,56	2237042,36
5	601062,74	2237040,40
6	601064,68	2237029,60
7	601065,01	2237025,58
8	601066,02	2237017,29
9	601080,58	2237019,48
10	601079,96	2237026,10
11	601092,58	2237027,34
12	601098,70	2237027,56
13	601098,68	2237027,28
14	601108,34	2237028,21

15	601118,18	2237029,82
16	601125,92	2237030,76
17	601124,94	2237045,61
1	601124,31	2237049,98
<b>59:18:0660101:207</b>		
1	601116,52	2237098,86
2	601107,18	2237097,18
3	601107,28	2237096,56
4	601101,44	2237095,38
5	601091,00	2237092,50
6	601091,38	2237091,66
7	601080,34	2237089,08
8	601071,10	2237085,90
9	601063,54	2237083,70
10	601059,62	2237082,32
11	601057,85	2237081,26
12	601059,22	2237076,92
13	601061,56	2237077,56
14	601065,26	2237059,26
15	601064,80	2237059,16
16	601067,56	2237042,36
17	601094,62	2237046,56
18	601114,36	2237048,58
19	601124,31	2237049,98
1	601116,52	2237098,86
<b>59:18:0660101:2307</b>		
1	601113,98	2237119,10
2	601116,52	2237098,86
3	601107,18	2237097,18
4	601107,28	2237096,56
5	601101,44	2237095,38
6	601091,00	2237092,50
7	601091,38	2237091,66
8	601080,34	2237089,08
9	601071,10	2237085,90
10	601063,54	2237083,70
11	601059,62	2237082,32
12	601057,85	2237081,26
13	601056,10	2237086,12
14	601054,47	2237094,92
15	601053,12	2237104,87
16	601052,80	2237109,08
17	601103,24	2237117,80
18	601108,24	2237118,36
19	601113,42	2237119,04
1	601113,98	2237119,10

<b>59:18:0660101:2323</b>		
1	601113,98	2237119,10
2	601112,08	2237133,74
3	601102,99	2237131,91
4	601094,30	2237129,80
5	601085,04	2237126,82
6	601079,52	2237125,30
7	601075,88	2237124,64
8	601070,56	2237123,16
9	601066,45	2237122,60
10	601057,16	2237120,10
11	601052,04	2237118,76
12	601052,80	2237109,08
13	601103,24	2237117,80
14	601108,24	2237118,36
15	601113,42	2237119,04
1	601113,98	2237119,10
<b>59:18:0660101:2287</b>		
1	601112,08	2237133,74
2	601109,19	2237152,78
3	601105,26	2237151,83
4	601099,79	2237151,15
5	601052,11	2237140,68
6	601052,92	2237135,50
7	601056,22	2237122,78
8	601057,16	2237120,10
9	601066,45	2237122,60
10	601070,56	2237123,16
11	601075,88	2237124,64
12	601079,52	2237125,30
13	601085,04	2237126,82
14	601094,30	2237129,80
15	601102,96	2237131,90
1	601112,08	2237133,74
<b>59:18:0660101:2286</b>		
1	601109,19	2237152,78
2	601105,89	2237173,62
3	601096,37	2237172,27
4	601092,68	2237171,00
5	601050,63	2237165,59
6	601050,12	2237165,52
7	601052,11	2237140,68
8	601099,79	2237151,15
9	601105,26	2237151,83
1	601109,19	2237152,78
<b>59:18:0660101:203</b>		

1	601093,39	2237263,01
2	601090,69	2237262,48
3	601077,35	2237259,83
4	601074,10	2237259,18
5	601064,30	2237256,90
6	601033,13	2237249,64
7	601037,96	2237225,37
8	601039,04	2237218,60
9	601041,20	2237208,12
10	601042,80	2237208,46
11	601099,88	2237217,07
1	601093,39	2237263,01
<b>:3Y31</b>		
1	601093,39	2237263,01
2	601087,38	2237303,21
3	601055,39	2237297,74
4	601056,87	2237290,77
5	601064,30	2237256,90
6	601074,10	2237259,18
7	601077,35	2237259,83
8	601090,69	2237262,48
1	601093,39	2237263,01
<b>:3Y32</b>		
1	601031,81	2237255,91
2	601033,13	2237249,64
3	601064,30	2237256,90
4	601056,87	2237290,77
5	601055,39	2237297,74
6	601022,90	2237292,16
7	601024,67	2237283,10
8	601027,51	2237272,58
9	601031,05	2237259,50
1	601031,81	2237255,91
<b>59:18:0660101:673</b>		
1	601089,98	2236945,44
2	601073,54	2236942,85
3	601067,43	2236991,29
4	601068,90	2236991,46
5	601083,53	2236993,16
6	601084,28	2236985,58
1	601089,98	2236945,44
<b>59:18:0660101:2180</b>		
1	601080,58	2237019,48
2	601066,02	2237017,29
3	601066,81	2237011,78
4	601068,44	2236996,73

5	601068,90	2236991,46
6	601083,53	2236993,16
7	601083,50	2236993,50
1	601080,58	2237019,48
<b>59:18:0660101:170</b>		
1	601068,44	2236996,73
2	601068,90	2236991,46
3	601067,43	2236991,29
4	601073,54	2236942,85
5	601061,14	2236940,87
6	601054,37	2236995,38
1	601068,44	2236996,73
<b>59:18:0660101:169</b>		
1	601061,14	2236940,87
2	601045,49	2236938,38
3	601042,04	2236985,98
4	601044,76	2236988,13
5	601039,77	2237034,03
6	601049,87	2237036,82
7	601054,37	2236995,38
1	601061,14	2236940,87
<b>59:18:0660101:2148</b>		
1	601033.38	2237005.74
2	601037.30	2236987.87
3	601028.32	2236985.56
4	601027.17	2236986.02
5	601022.70	2236984.92
6	601024.03	2236977.78
7	601028.83	2236936.17
8	601045.49	2236938.38
9	601042.04	2236985.98
10	601044.76	2236988.13
11	601039.77	2237034.03
12	601033.78	2237032.29
13	601036.47	2237006.05
1	601033.38	2237005.74
14	601007.56	2237013.48
15	601012.55	2237014.41
16	601013.87	2237003.11
17	601008.31	2237002.37
18	601003.91	2237002.14
19	601002.61	2237013.20
20	601003.72	2237013.44
21	601006.60	2237013.76
14	601007.56	2237013.48

<b>59:18:0660101:163</b>		
1	601007.85	2236932.78
2	601001.80	2236933.09
3	600998.14	2236934.01
4	600996.01	2236936.19
5	600994.62	2236941.27
6	600995.16	2236978.36
7	601005.43	2236980.44
8	601007.43	2236943.99
1	601007.85	2236932.78
<b>59:18:0660101:167</b>		
1	601003.91	2237002.14
2	601005.16	2236989.70
3	601002.50	2236989.38
4	601002.91	2236979.93
5	601005.43	2236980.44
6	601020.34	2236984.34
7	601018.76	2236991.29
8	601017.30	2236990.98
9	601014.96	2236990.67
10	601013.87	2237003.11
11	601008.31	2237002.37
1	601003.91	2237002.14
12	601018.78	2237015,32
13	601016,24	2237028,13
14	601007,30	2237026,58
15	601001,53	2237025,92
16	601002,61	2237013,20
17	601003,72	2237013,44
18	601006,60	2237013,76
19	601007,56	2237013,48
20	601012,55	2237014,41
12	601018,78	2237015,32
<b>59:18:0660101:166</b>		
1	601013,87	2237003,11
2	601012,55	2237014,41
3	601018,78	2237015,32
4	601016,24	2237028,13
5	601023,22	2237029,58
6	601029,52	2237031,18
7	601033,78	2237032,29
8	601036,47	2237006,05
9	601033,38	2237005,74
10	601018,98	2237003,50

1	601013,87	2237003,11
<b>59:18:0660101:707</b>		
1	601062,74	2237040,40
2	601049,87	2237036,82
3	601039,77	2237034,03
4	601033,78	2237032,29
5	601029,52	2237031,18
6	601023,22	2237029,58
7	601016,24	2237028,13
8	601007,30	2237026,58
9	601001,53	2237025,92
10	600998,18	2237046,86
11	601001,88	2237047,62
12	601010,77	2237048,74
13	601028,42	2237051,64
14	601064,80	2237059,16
15	601067,56	2237042,36
1	601062,74	2237040,40
<b>59:18:0660101:161</b>		
1	601065,26	2237059,26
2	601064,80	2237059,16
3	601028,42	2237051,64
4	601010,76	2237048,74
5	601001,88	2237047,62
6	600998,18	2237046,86
7	600995,78	2237064,18
8	601001,88	2237064,94
9	601001,82	2237065,88
10	601013,56	2237067,36
11	601027,14	2237069,86
12	601027,02	2237070,58
13	601039,22	2237072,90
14	601059,22	2237076,92
15	601061,56	2237077,56
1	601065,26	2237059,26
<b>59:18:0660101:160</b>		
1	600995,78	2237064,18
2	601001,88	2237064,94
3	601001,82	2237065,88
4	601013,56	2237067,36
5	601027,14	2237069,86
6	601027,02	2237070,58
7	601039,22	2237072,90
8	601059,22	2237076,92
9	601057,85	2237081,26
10	601056,10	2237086,12

11	601054,48	2237094,92
12	601034,12	2237091,26
13	601026,26	2237089,02
14	601021,52	2237088,18
15	601017,42	2237087,88
16	601003,79	2237085,54
17	600996,70	2237084,54
18	600992,03	2237083,92
1	600995,78	2237064,18
<b>:3Y33</b>		
1	601006,30	2237107,42
2	601018,19	2237110,53
3	601029,30	2237113,64
4	601031,25	2237114,18
5	601043,24	2237116,85
6	601052,04	2237118,76
7	601052,80	2237109,08
8	601053,12	2237104,87
9	601054,47	2237094,92
10	601034,12	2237091,26
11	601026,26	2237089,02
12	601021,52	2237088,18
13	601017,42	2237087,88
14	601003,79	2237085,54
15	600996,70	2237084,54
16	600992,03	2237083,92
17	600989,40	2237103,26
18	601001,10	2237105,56
1	601006,30	2237107,42
<b>59:18:0660101:158</b>		
1	600989,40	2237103,26
2	600985,72	2237127,64
3	600990,42	2237128,56
4	601000,08	2237130,41
5	601003,72	2237130,72
6	601011,24	2237132,26
7	601017,32	2237133,04
8	601052,11	2237140,68
9	601052,92	2237135,50
10	601056,22	2237122,78
11	601057,16	2237120,10
12	601052,04	2237118,76
13	601043,24	2237116,85
14	601031,25	2237114,18
15	601029,30	2237113,63
16	601018,19	2237110,53

17	601006,30	2237107,42
18	601001,10	2237105,56
1	600989,40	2237103,26
<b>59:18:0660101:157</b>		
1	600981,28	2237162,30
2	600985,72	2237127,64
3	600990,42	2237128,56
4	601000,08	2237130,41
5	601003,72	2237130,72
6	601011,24	2237132,26
7	601017,32	2237133,04
8	601052,11	2237140,68
9	601050,12	2237165,52
10	601050,63	2237165,59
11	601048,69	2237172,58
1	600981,28	2237162,30
<b>59:18:0660101:156</b>		
1	600979,34	2237172,21
2	600981,28	2237162,30
3	601048,69	2237172,58
4	601049,86	2237173,66
5	601044,97	2237197,75
6	601043,49	2237197,58
7	601009,90	2237192,52
8	601012,26	2237177,41
1	600979,34	2237172,21
<b>59:18:0660101:705</b>		
1	601009,90	2237192,52
2	601012,26	2237177,41
3	600979,34	2237172,21
4	600976,48	2237186,84
1	601009,90	2237192,52
<b>59:18:0660101:155</b>		
1	601044,97	2237197,75
2	601042,80	2237208,46
3	601041,20	2237208,12
4	601039,04	2237218,60
5	601037,96	2237225,37
6	600989,92	2237217,58
7	600978,24	2237214,48
8	600972,37	2237213,14
9	600976,48	2237186,84
10	601009,90	2237192,52
11	601043,49	2237197,58
1	601044,97	2237197,75
<b>59:18:0660101:681</b>		



1	600972,37	2237213,14
2	600978,24	2237214,48
3	600989,92	2237217,58
4	601037,96	2237225,37
5	601033,13	2237249,64
6	601031,81	2237255,91
7	600982,99	2237250,94
8	600982,19	2237257,31
9	600977,64	2237256,74
10	600972,60	2237255,74
11	600965,83	2237255,08
1	600972,37	2237213,14
<b>59:18:0660101:657</b>		
1	601031,81	2237255,91
2	601031,05	2237259,50
3	601027,51	2237272,58
4	601025,80	2237272,47
5	600982,66	2237270,04
6	600981,05	2237286,50
7	600974,99	2237285,62
8	600975,21	2237280,43
9	600974,45	2237279,66
10	600975,42	2237271,47
11	600976,28	2237267,66
12	600976,54	2237265,55
13	600976,85	2237262,97
14	600977,64	2237256,74
15	600982,19	2237257,31
16	600982,99	2237250,94
1	601031,81	2237255,91
<b>59:18:0660101:690</b>		
1	601022,90	2237292,16
2	600981,05	2237286,50
3	600982,66	2237270,04
4	601027,51	2237272,58
5	601024,67	2237283,10
1	601022,90	2237292,16
6	600965,83	2237255,08
7	600962,39	2237283,78
8	600974,99	2237285,62
9	600975,21	2237280,43
10	600974,45	2237279,66
11	600975,42	2237271,47
12	600976,28	2237267,66
13	600976,54	2237265,55

14	600976,85	2237262,97
15	600977,64	2237256,74
16	600972,60	2237255,74
6	600965,83	2237255,08
<b>59:18:0660101:201</b>		
1	601077,73	2237374,38
2	601069,39	2237373,17
3	601068,61	2237373,34
4	601049,17	2237369,54
5	601007,82	2237361,50
6	601014,02	2237336,77
7	601018,75	2237317,88
8	601021,90	2237304,14
9	601021,90	2237304,14
10	601086,13	2237315,37
11	601078,54	2237368,43
1	601077,73	2237374,38
<b>59:18:0660101:200</b>		
1	601077,73	2237374,38
2	601070,31	2237430,30
3	601062,64	2237428,66
4	601053,86	2237426,60
5	601004,26	2237414,74
6	600994,62	2237413,01
7	601006,54	2237366,78
8	601007,82	2237361,50
9	601049,17	2237369,54
10	601068,61	2237373,34
11	601069,39	2237373,17
1	601077,73	2237374,38
<b>:3Y34</b>		
1	601070,31	2237430,30
2	601066,85	2237455,73
3	601063,38	2237455,14
4	601054,37	2237453,81
5	601033,70	2237446,94
6	601029,34	2237445,76
7	601011,94	2237440,74
8	600998,38	2237436,54
9	601000,24	2237429,33
10	601004,26	2237414,74
11	601049,24	2237425,50
12	601059,70	2237428,00
1	601070,31	2237430,30
<b>59:18:0660101:198</b>		
1	601066,85	2237455,73

2	601063,76	2237477,87
3	601059,77	2237477,06
4	601043,00	2237471,60
5	601036,70	2237469,56
6	601036,81	2237469,15
7	601025,34	2237466,04
8	600997,39	2237457,78
9	600993,14	2237456,50
10	600998,38	2237436,54
11	601011,94	2237440,74
12	601029,34	2237445,76
13	601033,70	2237446,94
14	601054,37	2237453,81
15	601063,38	2237455,14
1	601066,85	2237455,73
<b>59:18:0660101:197</b>		
1	600986,82	2237475,34
2	600989,86	2237463,90
3	600993,14	2237456,50
4	600997,39	2237457,78
5	601025,34	2237466,04
6	601036,81	2237469,15
7	601036,70	2237469,56
8	601043,00	2237471,60
9	601059,77	2237477,06
10	601063,76	2237477,87
11	601061,22	2237496,02
12	601056,48	2237495,31
13	601047,57	2237493,59
14	601039,44	2237490,03
15	601031,10	2237487,42
1	600986,82	2237475,34
<b>59:18:0660101:196</b>		
1	601061,22	2237496,02
2	601057,79	2237515,31
3	601039,57	2237510,45
4	601029,70	2237508,15
5	600982,02	2237492,64
6	600985,09	2237481,91
7	600986,82	2237475,34
8	601031,12	2237487,42
9	601039,39	2237490,01
10	601047,57	2237493,59
11	601056,48	2237495,31
1	601061,22	2237496,02
<b>59:18:0660101:152</b>		

1	601020,12	2237303,59
2	600961,10	2237293,84
3	600958,77	2237309,55
4	600983,48	2237313,30
5	601018,75	2237317,88
6	601021,90	2237304,14
1	601020,12	2237303,59
<b>:3Y35</b>		
1	601018,75	2237317,88
2	601014,02	2237336,77
3	600992,76	2237333,08
4	600974,71	2237329,71
5	600974,48	2237330,83
6	600964,53	2237328,82
7	600964,70	2237327,99
8	600956,29	2237326,60
9	600958,77	2237309,55
10	600983,48	2237313,30
1	601018,75	2237317,88
<b>:3Y36</b>		
1	601007,82	2237361,50
2	601006,54	2237366,78
3	600985,90	2237363,78
4	600977,16	2237362,54
5	600963,46	2237360,64
6	600957,71	2237359,84
7	600951,19	2237358,73
8	600956,29	2237326,60
9	600964,70	2237327,99
10	600964,53	2237328,82
11	600974,48	2237330,83
12	600974,71	2237329,71
13	600992,76	2237333,08
14	601014,02	2237336,77
1	601007,82	2237361,50
<b>59:18:0660101:149</b>		
1	600945,44	2237405,03
2	600951,19	2237358,73
3	600957,71	2237359,84
4	600963,46	2237360,64
5	600977,16	2237362,54
6	600985,90	2237363,78
7	601006,54	2237366,78
8	600994,62	2237413,01
9	600978,90	2237410,40
10	600953,69	2237406,33

11	600951,28	2237405,99
1	600945,44	2237405,03
<b>59:18:0660101:148</b>		
1	601004,26	2237414,74
2	601000,24	2237429,33
3	600986,87	2237425,50
4	600983,22	2237441,80
5	600941,01	2237433,87
6	600942,67	2237422,36
7	600951,37	2237424,03
8	600952,66	2237414,84
9	600952,92	2237412,67
10	600953,69	2237406,33
11	600978,90	2237410,40
12	600994,62	2237413,01
1	601004,26	2237414,74
<b>59:18:0660101:147</b>		
1	600938,18	2237450,32
2	600959,03	2237455,64
3	600989,86	2237463,90
4	600993,14	2237456,50
5	600998,38	2237436,54
6	601000,24	2237429,33
7	600986,87	2237425,50
8	600983,22	2237441,80
9	600941,01	2237433,87
1	600938,18	2237450,32
10	600953,69	2237406,33
11	600952,66	2237414,84
12	600951,37	2237424,03
13	600942,67	2237422,36
14	600945,44	2237405,03
15	600951,28	2237405,99
10	600953,69	2237406,33
<b>59:18:0660101:146</b>		
1	600989,86	2237463,90
2	600986,81	2237475,38
3	600985,09	2237481,91
4	600982,02	2237492,64
5	600934,36	2237480,47
6	600938,18	2237450,32
7	600963,15	2237456,70
1	600989,86	2237463,90
<b>59:18:0660101:683</b>		
1	601002,73	2237564,32

2	601005,50	2237565,14
3	601009,49	2237566,23
4	601021,44	2237569,42
5	601025,24	2237570,18
6	601028,76	2237570,74
7	601033,43	2237572,35
8	601048,11	2237575,09
9	601055,06	2237530,97
10	601031,58	2237525,48
11	601025,32	2237552,93
12	601006,22	2237548,02
1	601002,73	2237564,32
<b>59:18:0660101:682</b>		
1	601012,42	2237520,26
2	601031,58	2237525,48
3	601025,32	2237552,93
4	601006,22	2237548,02
5	601009,15	2237534,34
6	601011,24	2237525,54
1	601012,42	2237520,26
<b>59:18:0660101:193</b>		
1	601048,11	2237575,09
2	601042,68	2237616,10
3	601040,67	2237615,57
4	601027,64	2237612,16
5	601017,32	2237609,22
6	600978,72	2237599,04
7	600961,52	2237593,90
8	600960,54	2237593,30
9	600966,69	2237554,95
10	601002,73	2237564,32
11	601009,49	2237566,23
12	601021,44	2237569,42
13	601025,24	2237570,18
14	601028,76	2237570,74
15	601033,43	2237572,35
1	601048,11	2237575,09
<b>59:18:0660101:192</b>		
1	601040,67	2237615,57
2	601035,03	2237655,98
3	601002,28	2237650,87
4	601002,28	2237650,87
5	600972,66	2237647,38
6	600953,46	2237644,52
7	600955,04	2237636,50
8	600959,70	2237605,50

9	600961,52	2237593,90
10	600978,72	2237599,04
11	601017,32	2237609,22
12	601027,64	2237612,16
1	601040,67	2237615,57
<b>59:18:0660101:191</b>		
1	601037,22	2237656,32
2	601031,44	2237700,96
3	601015,12	2237698,44
4	600995,44	2237695,99
5	601002,28	2237650,87
6	601035,03	2237655,98
1	601037,22	2237656,32
<b>59:18:0660101:570</b>		
1	601002,28	2237650,87
2	600995,44	2237695,99
3	600963,80	2237691,48
4	600972,66	2237647,38
1	601002,28	2237650,87
<b>59:18:0660101:190</b>		
1	601031,44	2237700,96
2	601027,73	2237732,16
3	600951,32	2237721,80
4	600952,46	2237721,96
5	600953,78	2237706,72
6	600956,58	2237691,70
7	600956,68	2237691,10
8	600963,80	2237691,48
9	600995,44	2237695,99
10	601015,12	2237698,44
1	601031,44	2237700,96
<b>59:18:0660101:145</b>		
1	600967,81	2237509,17
2	600931,32	2237502,12
3	600924,14	2237545,66
4	600929,54	2237546,32
5	600949,78	2237550,36
6	600957,81	2237552,60
7	600960,01	2237547,72
8	600966,76	2237514,78
1	600967,81	2237509,17
<b>59:18:0660101:144</b>		
1	600960,54	2237593,30
2	600961,52	2237593,90
3	600959,70	2237605,50
4	600944,38	2237602,20

5	600940,84	2237601,56
6	600939,90	2237601,36
7	600936,70	2237600,47
8	600933,21	2237599,00
9	600923,41	2237597,50
10	600916,43	2237596,45
11	600924,14	2237545,66
12	600929,54	2237546,32
13	600949,78	2237550,36
14	600957,81	2237552,60
15	600966,16	2237554,82
16	600966,69	2237554,95
1	600960,54	2237593,30
<b>:3Y37</b>		
1	600959,70	2237605,50
2	600955,04	2237636,50
3	600953,46	2237644,52
4	600914,45	2237638,89
5	600910,46	2237638,22
6	600916,43	2237596,45
7	600923,41	2237597,50
8	600933,21	2237599,00
9	600936,70	2237600,47
10	600939,90	2237601,36
11	600940,84	2237601,56
12	600944,38	2237602,20
1	600959,70	2237605,50
<b>59:18:0660101:671</b>		
1	600910,46	2237638,22
2	600903,88	2237685,78
3	600928,12	2237689,04
4	600939,79	2237689,65
5	600952,78	2237691,04
6	600956,68	2237691,10
7	600963,80	2237691,48
8	600972,66	2237647,38
9	600953,46	2237644,52
10	600914,45	2237638,89
1	600910,46	2237638,22
<b>:3Y38</b>		
1	600903,88	2237685,78
2	600897,47	2237727,47
3	600904,90	2237728,45
4	600914,31	2237729,96
5	600937,68	2237733,68
6	600951,47	2237735,55

7	600951,26	2237722,36
8	600951,32	2237721,80
9	600952,46	2237721,96
10	600953,78	2237706,72
11	600956,68	2237691,10
12	600952,78	2237691,04
13	600939,79	2237689,65
14	600928,12	2237689,04
1	600903,88	2237685,78
<b>59:18:0660101:140</b>		
1	600897,47	2237727,47
2	600891,68	2237764,17
3	600951,39	2237770,28
4	600951,41	2237762,61
5	600951,44	2237747,08
6	600951,45	2237745,58
7	600951,47	2237735,55
8	600937,68	2237733,68
9	600914,31	2237729,96
10	600904,90	2237728,45
1	600897,47	2237727,47
<b>59:18:0660101:58</b>		
1	601016,50	2237823,04
2	601021,27	2237781,86
3	600950,44	2237777,63
4	600946,42	2237813,60
5	600959,63	2237816,44
6	600991,53	2237820,63
7	600998,75	2237821,28
1	601016,50	2237823,04
<b>59:18:0660101:57</b>		
1	601016,50	2237823,04
2	601009,90	2237855,80
3	601006,14	2237855,12
4	600941,34	2237846,00
5	600937,08	2237845,60
6	600939,01	2237834,52
7	600943,30	2237822,58
8	600946,42	2237813,60
9	600959,63	2237816,44
10	600991,53	2237820,63
11	601003,48	2237821,72
1	601016,50	2237823,04
<b>:3Y39</b>		
1	600933,41	2237878,28
2	601006,05	2237888,10

3	601009,90	2237855,80
4	601006,14	2237855,12
5	600941,34	2237846,00
6	600937,08	2237845,60
1	600933,41	2237878,28
<b>59:18:0660101:55</b>		
1	600903,69	2237782,00
2	600902,44	2237792,65
3	600915,82	2237794,62
4	600915,13	2237807,50
5	600923,08	2237809,92
6	600930,36	2237811,76
7	600946,42	2237813,60
8	600946,42	2237813,60
9	600950,44	2237777,63
10	600913,41	2237775,23
11	600912,21	2237783,16
1	600903,69	2237782,00
<b>:3Y40</b>		
1	600919,53	2237808,84
2	600923,08	2237809,92
3	600930,36	2237811,76
4	600946,42	2237813,60
5	600943,30	2237822,58
6	600939,01	2237834,52
7	600937,08	2237845,60
8	600933,41	2237878,28
9	600911,49	2237875,54
10	600911,68	2237872,83
11	600912,58	2237860,14
12	600915,32	2237841,94
1	600919,53	2237808,84
13	600912,21	2237783,16
14	600913,41	2237775,23
15	600904,33	2237774,37
16	600904,15	2237778,41
17	600903,69	2237782,00
13	600912,21	2237783,16
<b>59:18:0660101:142</b>		
1	600876,72	2237861,36
2	600876,32	2237865,43
3	600911,68	2237872,83
4	600912,58	2237860,14
5	600915,32	2237841,94
6	600919,53	2237808,84



7	600915,13	2237807,50
8	600915,22	2237805,80
9	600915,82	2237794,62
10	600902,44	2237792,65
11	600903,69	2237782,00
12	600904,15	2237778,41
13	600904,33	2237774,37
14	600890,83	2237773,10
15	600888,26	2237799,84
16	600885,88	2237799,52
17	600885,28	2237803,72
18	600880,44	2237836,72
19	600880,44	2237836,72
20	600877,00	2237856,68
1	600876,72	2237861,36
<b>59:18:0660101:711</b>		
1	600880,34	2237786,08
2	600879,23	2237794,84
3	600878,12	2237801,02
4	600871,72	2237832,96
5	600880,44	2237836,72
6	600877,00	2237856,68
7	600876,72	2237861,36
8	600876,32	2237865,43
9	600876,03	2237868,40
10	600844,34	2237860,53
11	600845,33	2237854,87
12	600857,79	2237795,94
13	600860,61	2237796,29
14	600862,47	2237783,87
15	600871,59	2237785,14
1	600880,34	2237786,08
<b>59:18:0660101:49</b>		
1	600862,47	2237783,87
2	600865,05	2237769,21
3	600873,60	2237770,14
4	600871,59	2237785,14
1	600862,47	2237783,87
5	600831,10	2237811,52
6	600810,04	2237808,00
7	600806,02	2237829,55
8	600802,44	2237849,53
9	600821,23	2237854,18
5	600831,10	2237811,52
<b>59:18:0660101:50</b>		

1	600844,34	2237860,53
2	600821,23	2237854,18
3	600831,10	2237811,52
4	600834,76	2237788,43
5	600835,33	2237783,72
6	600838,65	2237782,59
7	600842,19	2237783,06
8	600842,26	2237781,96
9	600852,40	2237782,54
10	600857,59	2237783,18
11	600862,47	2237783,87
12	600860,61	2237796,29
13	600857,79	2237795,94
14	600845,33	2237854,87
1	600844,34	2237860,53
<b>59:18:0660101:51</b>		
1	600862,47	2237783,87
2	600865,05	2237769,21
3	600861,96	2237768,76
4	600836,29	2237767,16
5	600816,32	2237766,90
6	600815,03	2237772,87
7	600813,12	2237785,66
8	600810,04	2237808,00
9	600831,10	2237811,52
10	600834,76	2237788,43
11	600835,33	2237783,72
12	600838,65	2237782,59
13	600842,19	2237783,06
14	600842,26	2237781,96
15	600852,40	2237782,54
16	600857,59	2237783,18
1	600862,47	2237783,87
<b>59:18:0660101:48</b>		
1	600816,32	2237766,90
2	600798,24	2237766,86
3	600797,56	2237772,92
4	600796,00	2237781,34
5	600789,68	2237825,78
6	600806,02	2237829,55
7	600810,04	2237808,00
8	600813,12	2237785,66
9	600815,03	2237772,87
1	600816,32	2237766,90
<b>59:18:0660101:636</b>		
1	600798,24	2237766,86

2	600764,32	2237766,02
3	600755,54	2237822,56
4	600753,81	2237837,02
5	600787,02	2237841,70
6	600789,68	2237825,78
7	600796,00	2237781,34
8	600797,56	2237772,92
1	600798,24	2237766,86
<b>59:18:0660101:47</b>		
1	600674,30	2237834,34
2	600681,89	2237797,08
3	600720,32	2237806,01
4	600737,65	2237824,64
1	600734,70	2237843,27
<b>59:18:0660101:122</b>		
1	600984.68	2236959.54
2	600976.44	2236942.60
3	600919.82	2236937.92
4	600918.66	2236942.00
5	600915.84	2236951.88
6	600912.93	2236959.98
7	600932.61	2236960.63
8	600978.09	2236964.81
9	600985.18	2236964.38
1	600984.68	2236959.54
<b>:3Y42</b>		
1	600986.34	2237000.04
2	600971.22	2236998.74
3	600960.82	2236997.76
4	600955.96	2236997.58
5	600955.48	2236997.80
6	600949.27	2236997.21
7	600949.30	2236996.72
8	600938.54	2236995.86
9	600939.08	2236990.16
10	600905.20	2236985.66
11	600907.40	2236975.26
12	600912.93	2236959.98
13	600932.61	2236960.63
14	600978.09	2236964.81
15	600985.18	2236964.38
16	600987.72	2236989.08
1	600986.34	2237000.04
<b>59:18:0660101:120</b>		
1	600947,60	2237016,35
2	600983,72	2237021,28

3	600986,34	2237000,04
4	600971,22	2236998,74
5	600960,78	2236997,76
6	600955,96	2236997,58
7	600955,48	2236997,80
8	600949,27	2236997,21
9	600949,30	2236996,72
10	600938,54	2236995,86
11	600939,08	2236990,16
12	600905,20	2236985,66
13	600900,30	2237009,92
1	600947,60	2237016,35
<b>59:18:0660101:118</b>		
1	600978,95	2237057,40
2	600973,72	2237056,50
3	600952,58	2237054,06
4	600952,06	2237055,36
5	600945,70	2237054,62
6	600945,76	2237054,02
7	600940,52	2237053,30
8	600885,76	2237047,70
9	600893,47	2237027,60
10	600956,87	2237036,67
11	600967,80	2237037,85
12	600981,46	2237039,58
1	600978,95	2237057,40
<b>59:18:0660101:117</b>		
1	600978,95	2237057,40
2	600975,52	2237076,92
3	600968,80	2237076,06
4	600968,90	2237075,26
5	600963,57	2237074,36
6	600959,57	2237073,84
7	600955,90	2237073,14
8	600949,84	2237072,56
9	600944,62	2237072,58
10	600944,54	2237073,16
11	600937,94	2237072,28
12	600938,10	2237071,24
13	600877,70	2237066,22
14	600870,40	2237065,60
15	600873,18	2237047,00
16	600885,76	2237047,70
17	600940,52	2237053,30
18	600945,76	2237054,02
19	600945,70	2237054,62

20	600952,06	2237055,36
21	600952,58	2237054,06
22	600973,72	2237056,50
1	600978,95	2237057,40
<b>59:18:0660101:116</b>		
1	600975,52	2237076,92
2	600974,33	2237085,92
3	600960,22	2237084,36
4	600960,04	2237085,98
5	600958,19	2237085,81
6	600958,33	2237084,15
7	600959,57	2237073,84
8	600963,57	2237074,36
9	600968,90	2237075,26
10	600968,80	2237076,06
1	600975,52	2237076,92
11	600973,82	2237089,52
12	600972,52	2237099,04
13	600969,34	2237098,56
14	600956,66	2237095,99
15	600957,30	2237092,14
16	600958,02	2237087,14
11	600973,82	2237089,52
17	600938,10	2237071,24
18	600937,94	2237072,28
19	600944,54	2237073,16
20	600944,62	2237072,58
21	600949,84	2237072,56
22	600948,72	2237083,84
23	600933,96	2237082,36
24	600934,14	2237079,87
25	600877,63	2237074,25
26	600878,12	2237066,26
17	600938,10	2237071,24
<b>59:18:0660101:549</b>		
1	600959,57	2237073,84
2	600958,33	2237084,15
3	600958,19	2237085,81
4	600960,04	2237085,98
5	600960,22	2237084,36
6	600974,33	2237085,92
7	600973,82	2237089,52
8	600958,02	2237087,14
9	600957,30	2237092,14

10	600956,66	2237095,99
11	600944,49	2237094,05
12	600941,24	2237093,03
13	600914,63	2237088,39
14	600876,89	2237084,19
15	600877,63	2237074,25
16	600934,14	2237079,87
17	600933,96	2237082,36
18	600948,72	2237083,84
19	600949,84	2237072,56
20	600955,90	2237073,14
1	600959,57	2237073,84
<b>:3Y43</b>		
1	600972,52	2237099,04
2	600968,46	2237124,10
3	600958,51	2237123,00
4	600950,31	2237122,22
5	600923,60	2237118,82
6	600923,75	2237117,66
7	600910,45	2237114,79
8	600891,55	2237110,70
9	600875,83	2237107,73
10	600876,65	2237101,66
11	600877,07	2237092,48
12	600876,89	2237084,19
13	600914,63	2237088,39
14	600941,24	2237093,03
15	600944,49	2237094,05
16	600956,66	2237095,99
17	600969,34	2237098,56
1	600972,52	2237099,04
<b>59:18:0660101:114</b>		
1	600968,46	2237124,10
2	600965,18	2237144,46
3	600952,64	2237142,60
4	600941,87	2237141,19
5	600931,86	2237139,64
6	600922,96	2237137,70
7	600920,00	2237137,16
8	600873,71	2237129,53
9	600873,31	2237129,48
10	600873,46	2237128,24
11	600873,65	2237126,50
12	600874,82	2237116,32
13	600875,60	2237109,52
14	600875,83	2237107,73

15	600891,55	2237110,70
16	600910,45	2237114,79
17	600923,75	2237117,66
18	600923,60	2237118,82
19	600950,28	2237122,22
20	600958,51	2237123,00
1	600968,46	2237124,10
<b>59:18:0660101:113</b>		
1	600965.18	2237144.46
2	600962.99	2237160.24
3	600961.25	2237169.51
4	600943.60	2237167.59
5	600925.92	2237166.47
6	600926.14	2237163.93
7	600921.86	2237162.66
8	600870.75	2237151.85
9	600873.31	2237129.48
10	600873.71	2237129.53
11	600920.00	2237137.16
12	600922.96	2237137.70
13	600931.86	2237139.64
14	600941.87	2237141.19
15	600952.64	2237142.60
1	600965.18	2237144.46
<b>59:18:0660101:111</b>		
1	600861.47	2237193.48
2	600865.54	2237175.62
3	600866.19	2237175.79
4	600873.51	2237176.85
5	600923.76	2237184.79
6	600928.25	2237185.52
7	600940.20	2237187.19
8	600947.56	2237188.76
9	600958.12	2237190.25
10	600955.01	2237211.09
11	600948.73	2237210.22
12	600937.12	2237208.11
13	600937.23	2237207.40
14	600921.24	2237204.47
1	600861.47	2237193.48
<b>59:18:0660101:110</b>		
1	600861,47	2237193,48
2	600921,24	2237204,47
3	600937,23	2237207,40
4	600937,12	2237208,11
5	600948,73	2237210,22

6	600955,01	2237211,09
7	600949,76	2237240,84
8	600925,64	2237234,88
9	600916,08	2237233,26
10	600892,96	2237229,28
11	600858,71	2237205,16
1	600861,47	2237193,48
<b>59:18:0660101:109</b>		
1	600942,50	2237280,44
2	600936,79	2237279,38
3	600932,00	2237278,55
4	600912,98	2237273,64
5	600884,31	2237270,63
6	600892,96	2237229,28
7	600916,08	2237233,26
8	600925,64	2237234,88
9	600949,76	2237240,84
1	600942,50	2237280,44
<b>59:18:0660101:2282</b>		
1	600858,71	2237205,16
2	600892,96	2237229,28
3	600884,31	2237270,63
4	600857,71	2237266,69
5	600857,09	2237263,29
6	600855,09	2237258,64
7	600854,32	2237254,50
8	600853,58	2237250,13
9	600854,12	2237242,51
10	600854,92	2237238,58
11	600856,40	2237221,68
12	600854,54	2237221,12
13	600856,98	2237212,20
1	600858,71	2237205,16
<b>59:18:0660101:108</b>		
1	600942,50	2237280,44
2	600940,02	2237298,14
3	600938,80	2237306,22
4	600936,14	2237318,37
5	600932,62	2237317,64
6	600926,78	2237315,90
7	600908,34	2237311,12
8	600856,11	2237298,83
9	600846,38	2237296,56
10	600848,27	2237288,58
11	600849,07	2237285,24
12	600851,76	2237274,25

13	600857,71	2237266,69
14	600884,31	2237270,63
15	600912,98	2237273,64
16	600931,82	2237278,52
17	600936,79	2237279,38
1	600942,50	2237280,44
<b>59:18:0660101:107</b>		
1	600931,15	2237352,06
2	600920,87	2237350,66
3	600916,32	2237350,06
4	600908,64	2237348,46
5	600902,48	2237346,06
6	600900,26	2237345,32
7	600897,24	2237336,50
8	600849,40	2237324,64
9	600856,11	2237298,83
10	600908,34	2237311,12
11	600926,78	2237315,90
12	600932,62	2237317,64
13	600936,14	2237318,37
1	600931,15	2237352,06
<b>59:18:0660101:626</b>		
1	600897,24	2237336,50
2	600849,40	2237324,64
3	600839,73	2237321,78
4	600837,58	2237326,66
5	600835,88	2237332,03
6	600900,56	2237350,80
7	600901,14	2237350,97
8	600902,48	2237346,06
9	600900,26	2237345,32
1	600897,24	2237336,50
<b>:3Y44</b>		
1	600920,87	2237350,66
2	600919,63	2237360,57
3	600915,18	2237359,90
4	600912,18	2237371,22
5	600911,18	2237374,00
6	600920,22	2237376,16
7	600927,58	2237377,36
8	600931,15	2237352,06
1	600920,87	2237350,66
9	600900,56	2237350,80
10	600835,88	2237332,03
11	600831,33	2237349,63

12	600876,45	2237364,74
13	600897,50	2237371,84
14	600900,98	2237354,57
15	600904,92	2237355,46
16	600905,68	2237352,18
17	600901,14	2237350,97
9	600900,56	2237350,80
<b>59:18:0660101:625</b>		
1	600920,87	2237350,66
2	600916,32	2237350,06
3	600908,64	2237348,46
4	600902,48	2237346,06
5	600901,14	2237350,97
6	600905,68	2237352,18
7	600904,92	2237355,46
8	600900,98	2237354,57
9	600897,50	2237371,84
10	600911,18	2237374,00
11	600912,18	2237371,22
12	600915,18	2237359,90
13	600919,63	2237360,57
1	600920,87	2237350,66
<b>59:18:0660101:104</b>		
1	600927,58	2237377,36
2	600924,06	2237402,37
3	600919,00	2237401,97
4	600914,02	2237401,28
5	600909,50	2237400,66
6	600893,92	2237398,38
7	600893,42	2237402,33
8	600870,38	2237396,04
9	600876,45	2237364,74
10	600897,50	2237371,84
11	600911,18	2237374,00
12	600920,22	2237376,16
13	600927,58	2237377,36
<b>59:18:0660101:621</b>		
1	600831.33	2237349.63
2	600876.45	2237364.74
3	600870.38	2237396.04
4	600824.75	2237383.58
1	600831.33	2237349.63
<b>59:18:0660101:103</b>		
1	600823,73	2237396,33
2	600823,96	2237388,50
3	600824,75	2237383,58



4	600870,38	2237396,04
5	600893,42	2237402,33
6	600893,24	2237403,74
7	600893,16	2237408,32
8	600892,60	2237411,08
9	600892,01	2237412,68
10	600861,11	2237405,29
1	600823,73	2237396,33
11	600924,06	2237402,37
12	600921,81	2237422,31
13	600919,25	2237440,10
14	600904,24	2237436,84
15	600905,20	2237433,20
16	600906,62	2237426,70
17	600907,24	2237421,56
18	600908,32	2237414,72
19	600912,73	2237411,15
20	600914,02	2237401,28
21	600919,00	2237401,97
11	600924,06	2237402,37
<b>59:18:0660101:644</b>		
1	600904,24	2237436,84
2	600905,26	2237432,98
3	600906,62	2237426,70
4	600907,24	2237421,56
5	600908,32	2237414,72
6	600912,73	2237411,15
7	600914,02	2237401,28
8	600893,92	2237398,38
9	600893,24	2237403,74
10	600893,16	2237408,32
11	600892,60	2237411,08
12	600892,01	2237412,68
13	600861,11	2237405,29
14	600857,31	2237425,32
15	600876,66	2237430,27
1	600904,24	2237436,84
<b>59:18:0660101:645</b>		
1	600861.11	2237405.29
2	600857.31	2237425.32
3	600840.89	2237419.76
4	600825.06	2237414.53
5	600780.67	2237399.71
6	600784.33	2237384.70
7	600817.65	2237394.47

8	600823.73	2237396.33
9	600861.11	2237405.29
10	600857.31	2237425.32
1	600861.11	2237405.29
<b>:3Y45</b>		
1	600905.20	2236985.66
2	600907.40	2236975.26
3	600912.93	2236959.98
4	600915.84	2236951.88
5	600918.66	2236942.00
6	600877.40	2236932.64
7	600849.75	2236978.24
8	600842.17	2237005.35
9	600897.88	2237016.16
10	600900.30	2237009.92
11	600902.72	2236997.92
1	600905.20	2236985.66
<b>:3Y46</b>		
1	600897.88	2237016.16
2	600842.17	2237005.35
3	600838.50	2237022.29
4	600835.22	2237046.27
5	600846.40	2237047.00
6	600873.18	2237047.00
7	600885.76	2237047.70
1	600893.47	2237027.60
<b>59:18:0660101:100</b>		
1	600846,40	2237047,00
2	600833,38	2237095,31
3	600875,60	2237109,52
4	600875,60	2237109,52
5	600875,83	2237107,73
6	600876,65	2237101,66
7	600877,07	2237092,48
8	600876,89	2237084,19
9	600877,63	2237074,25
10	600878,12	2237066,26
11	600870,40	2237065,60
12	600873,18	2237047,00
1	600846,40	2237047,00
<b>59:18:0660101:99</b>		
1	600814.24	2237161.65
2	600833.38	2237095.31
3	600875.60	2237109.52
4	600873.31	2237129.48
5	600870.75	2237151.85

6	600865.54	2237175.62
7	600836.11	2237167.61
1	600814.24	2237161.65
<b>59:18:0660101:97</b>		
1	600821.26	2237224.71
2	600836.11	2237167.61
3	600814.24	2237161.65
4	600804.65	2237159.53
5	600789.19	2237214.31
1	600821.26	2237224.71
<b>59:18:0660101:98</b>		
1	600817.22	2237239.63
2	600835.42	2237245.22
3	600853.58	2237250.13
4	600854.12	2237242.51
5	600854.92	2237238.58
6	600856.40	2237221.68
7	600854.54	2237221.12
8	600856.98	2237212.20
9	600858.71	2237205.16
10	600861.47	2237193.48
11	600865.54	2237175.62
12	600836.11	2237167.61
13	600821.26	2237224.71
1	600817.22	2237239.63
<b>59:18:0660101:94</b>		
1	600856.11	2237298.83
2	600849.40	2237324.64
3	600839.73	2237321.78
4	600795.70	2237309.35
5	600764.76	2237300.62
6	600773.07	2237271.42
7	600846.38	2237296.56
1	600856.11	2237298.83
<b>59:18:0660101:693</b>		
1	600780.16	2237246.30
2	600830.45	2237262.67
3	600835.42	2237245.22
4	600817.22	2237239.63
5	600821.26	2237224.71
6	600789.19	2237214.31
1	600780.16	2237246.30
<b>59:18:0660101:96</b>		
1	600846.38	2237296.56
2	600851.76	2237274.25
3	600857.71	2237266.69

4	600857.09	2237263.29
5	600855.09	2237258.64
6	600854.32	2237254.50
7	600853.58	2237250.13
8	600835.42	2237245.22
9	600830.45	2237262.67
10	600780.16	2237246.30
11	600773.07	2237271.42
1	600846.38	2237296.56
<b>59:18:0660101:655 (59:18:0660101:653)</b>		
1	600839.73	2237321.78
2	600837.58	2237326.66
3	600835.88	2237332.03
4	600831.33	2237349.63
5	600789.55	2237341.54
6	600795.48	2237311.01
7	600815.23	2237314.91
1	600839.73	2237321.78
<b>:3Y47</b>		
1	600764.76	2237300.62
2	600795.70	2237309.35
3	600788.50	2237339.81
4	600756.20	2237330.90
1	600764.76	2237300.62
<b>:3Y48</b>		
1	600825.75	2237354.87
2	600820.37	2237382.55
3	600817.65	2237394.47
4	600784.33	2237384.70
5	600793.32	2237345.87
1	600825.75	2237354.87
<b>:3Y49</b>		
1	600793.32	2237345.87
2	600784.33	2237384.70
3	600781.56	2237396.09
4	600741.13	2237384.20
5	600754.99	2237335.24
1	600793.32	2237345.87
<b>59:18:0660101:86</b>		
1	600736.70	2237399.86
2	600741.13	2237384.20
3	600781.56	2237396.09
4	600780.67	2237399.71
5	600825.06	2237414.53
6	600823.41	2237424.40

1	600736.70	2237399.86
<b>59:18:0660101:93</b>		
1	600823.06	2237063.73
2	600761.65	2237038.06
3	600768.17	2237032.13
4	600767.72	2237018.97
5	600829.29	2237041.59
1	600823.06	2237063.73
<b>:3Y50</b>		
1	600741.39	2237064.57
2	600815.37	2237090.96
3	600823.06	2237063.73
4	600761.65	2237038.06
5	600757.46	2237041.87
1	600741.39	2237064.57
<b>:3Y51</b>		
1	600807.22	2237120.03
2	600731.40	2237095.66
3	600739.39	2237067.39
4	600741.39	2237064.57
5	600815.37	2237090.96
1	600807.22	2237120.03
<b>:3Y52</b>		
1	600789.09	2237148.40
2	600722.43	2237127.38
3	600731.40	2237095.66
4	600807.22	2237120.03
5	600801.50	2237140.39
6	600791.96	2237138.28
1	600789.09	2237148.40
<b>:3Y53</b>		
1	600779.38	2237182.75
2	600712.67	2237161.90
3	600722.43	2237127.38
4	600789.09	2237148.40
1	600779.38	2237182.75
<b>:3Y54</b>		
1	600702.82	2237196.73
2	600712.67	2237161.90
3	600779.38	2237182.75
4	600769.76	2237216.78
1	600702.82	2237196.73
<b>:3Y55</b>		
1	600759.78	2237252.08
2	600700.92	2237235.02
3	600699.01	2237223.56

4	600698.71	2237213.20
5	600698.79	2237211.00
6	600702.82	2237196.73
7	600769.76	2237216.78
1	600759.78	2237252.08
<b>:3Y56</b>		
1	600746.84	2237297.87
2	600705.78	2237288.22
4	600704.65	2237277.90
5	600703.62	2237273.39
6	600702.51	2237271.75
7	600705.58	2237267.75
8	600704.70	2237261.39
9	600701.77	2237240.09
10	600700.92	2237235.02
11	600759.78	2237252.08
1	600746.84	2237297.87
<b>59:18:0660101:89</b>		
1	600731.95	2237350.53
2	600716.21	2237345.33
3	600680.90	2237336.43
4	600684.45	2237331.04
5	600704.75	2237304.20
6	600705.78	2237288.22
7	600746.84	2237297.87
1	600731.95	2237350.53
<b>59:18:0660101:88</b>		
1	600718.73	2237397.28
2	600731.95	2237350.53
3	600716.21	2237345.33
4	600703.24	2237393.64
1	600718.73	2237397.28
<b>59:18:0660101:87</b>		
1	600703.24	2237393.64
2	600716.21	2237345.33
3	600680.90	2237336.43
4	600679.30	2237338.86
5	600676.69	2237342.82
6	600673.93	2237346.39
7	600664.61	2237384.57
1	600703.24	2237393.64
<b>59:18:0660101:685</b>		
1	600914.42	2237476.02
2	600917.81	2237454.00
3	600839.01	2237433.89
4	600834.17	2237456.22

5	600866,90	2237463,44
6	600903,68	2237473,52
1	600914,42	2237476,02
<b>59:18:0660101:643</b>		
1	600914,42	2237476,02
2	600911,81	2237495,92
3	600903,54	2237493,94
4	600874,34	2237487,05
5	600862,12	2237484,16
6	600866,90	2237463,44
7	600903,68	2237473,52
1	600914,42	2237476,02
<b>59:18:0660101:581</b>		
1	600829,62	2237477,38
2	600834,17	2237456,22
3	600866,90	2237463,44
4	600862,12	2237484,16
1	600829,62	2237477,38
<b>59:18:0660101:83</b>		
1	600857,00	2237550,81
2	600867,40	2237553,42
3	600883,93	2237556,99
4	600891,06	2237558,64
5	600902,18	2237560,83
6	600897,40	2237594,16
7	600888,94	2237593,14
8	600862,80	2237590,06
9	600863,32	2237584,86
10	600845,76	2237582,06
11	600826,46	2237578,64
12	600793,32	2237572,36
13	600792,62	2237572,20
14	600794,00	2237564,34
15	600794,62	2237560,74
16	600798,18	2237549,30
17	600801,72	2237538,06
1	600857,00	2237550,81
<b>59:18:0660101:82</b>		
1	600887,40	2237604,85
2	600888,94	2237593,14
3	600862,80	2237590,06
4	600863,32	2237584,86
5	600845,76	2237582,06
6	600826,46	2237578,64
7	600793,32	2237572,36
8	600787,74	2237588,94

9	600827,57	2237595,65
10	600852,90	2237598,05
11	600861,35	2237601,18
1	600887,40	2237604,85
<b>59:18:0660101:81</b>		
1	600897,40	2237594,16
2	600895,80	2237604,65
3	600893,66	2237622,53
4	600893,66	2237622,53
5	600890,50	2237622,11
6	600879,36	2237621,12
7	600874,08	2237619,98
8	600865,11	2237618,37
9	600859,31	2237617,43
10	600859,24	2237617,98
11	600814,68	2237611,34
12	600785,88	2237606,56
13	600787,84	2237601,60
14	600785,86	2237591,92
15	600787,74	2237588,94
16	600827,57	2237595,65
17	600852,90	2237598,05
18	600861,35	2237601,18
19	600887,40	2237604,85
1	600888,94	2237593,14
<b>59:18:0660101:80</b>		
1	600893,66	2237622,53
2	600889,38	2237653,79
3	600889,16	2237653,78
4	600884,71	2237653,20
5	600879,75	2237652,54
6	600874,70	2237651,98
7	600864,14	2237651,16
8	600860,79	2237650,22
9	600857,62	2237649,59
10	600834,12	2237646,67
11	600810,83	2237644,04
12	600814,68	2237611,34
13	600859,24	2237617,98
14	600859,31	2237617,43
15	600865,11	2237618,37
16	600874,08	2237619,98
17	600879,36	2237621,12
18	600890,50	2237622,11
1	600893,66	2237622,53
<b>59:18:0660101:608</b>		



1	600821,99	2237466,21
2	600828,12	2237431,06
3	600763,39	2237414,92
4	600752,90	2237462,54
5	600797,07	2237465,02
1	600821,99	2237466,21
<b>59:18:0660101:70</b>		
1	600752.90	2237462.54
2	600797.07	2237465.02
3	600788.65	2237497.61
4	600746.97	2237496.87
1	600752.90	2237462.54
<b>59:18:0660101:75</b>		
1	600763.39	2237414.92
2	600741.25	2237415.98
3	600727.79	2237496.54
4	600733.79	2237496.64
5	600746.97	2237496.87
6	600752.90	2237462.54
1	600763.39	2237414.92
<b>59:18:0660101:74</b>		
1	600741,25	2237415,98
2	600713,74	2237417,29
3	600699,70	2237496,04
4	600727,79	2237496,54
1	600741,25	2237415,98
<b>59:18:0660101:607</b>		
1	600801,78	2237538,02
2	600796,03	2237556,21
3	600794,62	2237560,72
4	600794,01	2237564,34
5	600725,22	2237555,43
6	600730,06	2237526,98
7	600797,62	2237536,96
1	600801,78	2237538,02
<b>59:18:0660101:77</b>		
1	600794,01	2237564,34
2	600792,62	2237572,20
3	600793,32	2237572,36
4	600787,74	2237588,94
5	600785,86	2237591,92
6	600722,25	2237583,78
7	600708,23	2237581,61
8	600711,17	2237553,85
9	600725,22	2237555,43
1	600794,01	2237564,34

<b>59:18:0660101:638</b>		
1	600810,83	2237644,04
2	600814,68	2237611,34
3	600785,88	2237606,56
4	600787,84	2237601,60
5	600785,86	2237591,92
6	600722,25	2237583,78
7	600717,30	2237630,06
8	600778,46	2237636,32
9	600794,12	2237641,66
1	600810,83	2237644,04
<b>:3Y57</b>		
1	600722.25	2237583.78
2	600717.30	2237630.06
3	600713.41	2237657.70
4	600710.82	2237671.10
5	600688.84	2237667.57
6	600682.30	2237666.40
7	600695.76	2237580.29
8	600708.23	2237581.61
1	600722.25	2237583.78
<b>59:18:0660101:71</b>		
1	2237641,66	600794,12
2	2237636,32	600778,46
3	2237630,06	600717,30
4	2237657,70	600713,41
5	2237665,15	600791,57
1	2237641,66	600794,12
<b>59:18:0660101:73</b>		
1	600713,41	2237657,70
2	600774,88	2237663,56
3	600773,93	2237675,90
4	600711,16	2237669,03
1	600713,41	2237657,70
<b>59:18:0660101:69</b>		
1	600773,93	2237675,90
2	600773,21	2237687,71
3	600709,08	2237680,22
4	600710,82	2237671,10
5	600711,16	2237669,03
1	600773,93	2237675,90
<b>59:18:0660101:67</b>		
1	600772,12	2237705,76
2	600771,04	2237723,41
3	600703,70	2237717,62
4	600704,87	2237698,34



1	600772,12	2237705,76
<b>59:18:0660101:63</b>		
1	600703,70	2237717,62
2	600702,83	2237732,09
3	600682,92	2237730,27
4	600682,88	2237731,12
5	600683,21	2237737,47
6	600683,05	2237744,66
7	600769,48	2237749,17
8	600771,04	2237723,41
1	600703,70	2237717,62
<b>59:18:0660101:64</b>		
1	600683,29	2237721,77
2	600682,92	2237730,27
3	600702,83	2237732,09
4	600703,70	2237717,62
5	600704,87	2237698,34
6	600709,08	2237680,22
7	600710,82	2237671,10
8	600688,84	2237667,57
9	600684,61	2237691,96
10	600684,22	2237698,20
11	600684,53	2237704,75
1	600683,29	2237721,77
<b>59:18:0660101:383</b>		
1	601399,29	2238005,26
2	601398,66	2237992,72
3	601397,59	2237986,59
4	601395,28	2237981,09
5	601394,09	2237980,28
6	601389,22	2237983,60
7	601388,14	2237987,45
8	601386,31	2238003,42
1	601399,29	2238005,26
<b>59:18:0660101:382</b>		
1	601380,75	2238028,69
2	601384,98	2238003,25
3	601386,31	2238003,42
4	601399,29	2238005,26
5	601404,92	2238024,49
6	601405,89	2238033,45
1	601380,75	2238028,69
<b>:3Y58</b>		
1	601406.03	2238057.87
2	601408.36	2238045.60
3	601409.10	2238033.55

4	601405.89	2238033.45
5	601380.75	2238028.69
6	601377.27	2238049.65
7	601385.70	2238052.01
8	601395.33	2238054.70
1	601406.03	2238057.87
<b>59:18:0660101:700</b>		
1	601377.27	2238049.65
2	601373.70	2238072.58
3	601378.35	2238073.38
4	601384.72	2238074.52
5	601395.94	2238076.08
6	601396.02	2238075.60
7	601398.96	2238076.30
8	601404.98	2238077.68
9	601408.90	2238079.03
10	601406.91	2238086.19
11	601417.77	2238088.84
12	601412.52	2238045.89
13	601408.36	2238045.60
14	601406.03	2238057.87
15	601396.12	2238054.92
16	601385.70	2238052.01
1	601377.27	2238049.65
<b>59:18:0660101:378</b>		
1	601373.70	2238072.58
2	601370.93	2238088.72
3	601393.86	2238093.32
4	601426.71	2238100.57
5	601435.09	2238102.41
6	601436.58	2238093.54
7	601417.77	2238088.84
8	601406.91	2238086.19
9	601408.90	2238079.03
10	601404.98	2238077.68
11	601398.96	2238076.30
12	601396.02	2238075.60
13	601395.94	2238076.08
14	601384.72	2238074.52
15	601378.35	2238073.38
1	601373.70	2238072.58
<b>59:18:0660101:376</b>		
1	601367,40	2238111,52
2	601371,53	2238112,41
3	601383,84	2238114,77
4	601392,17	2238120,04

5	601412,69	2238123,10
6	601420,26	2238124,53
7	601426,71	2238100,57
8	601393,86	2238093,32
9	601371,18	2238088,74
1	601367,40	2238111,52
<b>:3Y59</b>		
1	601404.01	2238155.06
2	601400.22	2238147.75
3	601400.84	2238142.22
4	601374.10	2238133.58
5	601364.65	2238131.22
6	601360.05	2238155.75
7	601399.80	2238171.83
1	601404.01	2238155.06
<b>59:18:0660101:654 (59:18:0660101:653)</b>		
1	601360,05	2238155,75
2	601355,87	2238181,80
3	601394,34	2238193,56
4	601399,80	2238171,83
1	601360,05	2238155,75
<b>59:18:0660101:370</b>		
1	601336,06	2238006,80
2	601338,92	2237981,66
3	601340,20	2237973,56
4	601341,27	2237965,70
5	601343,53	2237951,70
6	601378,03	2237958,59
7	601373,32	2237998,85
8	601369,70	2238017,15
9	601367,18	2238016,73
10	601361,01	2238015,66
11	601349,25	2238014,41
12	601335,76	2238011,22
1	601336,06	2238006,80
<b>59:18:0660101:656</b>		
1	601287,72	2238020,70
2	601288,67	2238015,38
3	601291,88	2237995,74
4	601311,62	2237997,68
5	601314,60	2237998,00
6	601327,18	2237999,38
7	601336,06	2238006,80
8	601335,76	2238011,22
9	601349,25	2238014,41

10	601361,01	2238015,66
11	601367,18	2238016,73
12	601369,70	2238017,15
13	601366,32	2238034,70
14	601318,63	2238026,47
15	601300,20	2238023,27
1	601287,72	2238020,70
<b>59:18:0660101:568</b>		
1	601343,53	2237951,70
2	601341,27	2237965,70
3	601338,92	2237981,66
4	601336,06	2238006,80
5	601327,18	2237999,38
6	601314,60	2237998,00
7	601315,31	2237981,38
8	601315,98	2237957,76
9	601316,23	2237949,38
1	601343,53	2237951,70
<b>59:18:0660101:555</b>		
1	601315,98	2237957,76
2	601266,44	2237950,24
3	601264,98	2237959,66
4	601264,19	2237965,07
5	601268,72	2237965,70
6	601264,19	2238001,94
7	601263,05	2238011,10
8	601288,67	2238015,38
9	601291,88	2237995,74
10	601311,62	2237997,68
11	601314,60	2237998,00
12	601315,31	2237981,38
1	601315,98	2237957,76
<b>59:18:0660101:360</b>		
1	601264,19	2238001,94
2	601237,59	2237996,86
3	601239,62	2237994,32
4	601246,21	2237968,90
5	601248,16	2237962,36
6	601264,19	2237965,07
7	601268,72	2237965,70
1	601264,19	2238001,94
<b>59:18:0660101:359</b>		
1	601246,21	2237968,90
2	601248,16	2237962,36
3	601264,19	2237965,07
4	601264,98	2237959,66

5	601266,44	2237950,24
6	601234,58	2237945,36
7	601233,39	2237954,94
8	601232,10	2237965,76
1	601246,21	2237968,90
<b>59:18:0660101:2122</b>		
1	601197,98	2237992,82
2	601197,32	2237996,31
3	601232,44	2238003,31
4	601237,59	2237996,86
5	601239,62	2237994,32
6	601246,21	2237968,90
7	601232,10	2237965,76
8	601233,39	2237954,94
9	601234,58	2237945,36
10	601205,08	2237940,84
11	601203,90	2237950,89
12	601203,13	2237955,57
13	601202,24	2237960,90
14	601204,65	2237961,29
15	601202,98	2237970,08
16	601200,14	2237986,88
1	601197,98	2237992,82
<b>59:18:0660101:688</b>		
1	601197,98	2237992,82
2	601180,16	2237989,18
3	601168,92	2237984,22
4	601168,96	2237982,04
5	601175,08	2237955,82
6	601175,59	2237952,38
7	601179,58	2237953,04
8	601193,14	2237953,98
9	601195,78	2237954,39
10	601203,13	2237955,57
11	601202,24	2237960,90
12	601204,65	2237961,29
13	601202,98	2237970,08
14	601200,14	2237986,88
1	601197,98	2237992,82
<b>59:18:0660101:689</b>		
1	601175,59	2237952,38
2	601177,38	2237940,30
3	601177,88	2237937,12
4	601205,08	2237940,84
5	601203,90	2237950,89
6	601203,13	2237955,57

7	601195,78	2237954,39
8	601193,14	2237953,98
1	601179,58	2237953,04
<b>59:18:0660101:354</b>		
1	601177,88	2237937,12
2	601177,38	2237940,30
3	601175,59	2237952,38
4	601175,08	2237955,82
5	601168,96	2237982,04
6	601168,92	2237984,22
7	601168,79	2237986,46
8	601137,25	2237981,33
9	601145,72	2237932,64
1	601177,88	2237937,12
<b>59:18:0660101:353</b>		
1	601168,79	2237986,46
2	601166,55	2238001,12
3	601135,06	2237996,04
4	601137,25	2237981,33
1	601168,79	2237986,46
<b>59:18:0660101:2256</b>		
1	601328,86	2238055,04
2	601362,22	2238062,38
3	601365,18	2238044,72
4	601332,56	2238038,96
1	601328,86	2238055,04
<b>59:18:0660101:2200</b>		
1	601328,86	2238055,04
2	601326,59	2238065,44
3	601323,86	2238078,26
4	601325,70	2238078,52
5	601320,78	2238108,46
6	601344,78	2238113,00
7	601350,98	2238114,16
8	601353,77	2238114,56
1	601362,22	2238062,38
<b>:3Y60</b>		
1	601349,40	2238142,28
2	601336,53	2238140,02
3	601318,86	2238137,76
4	601317,02	2238133,62
5	601313,64	2238129,90
6	601294,93	2238124,50
7	601296,75	2238114,47
8	601298,74	2238106,10
9	601320,72	2238108,82

10	601320,78	2238108,46
11	601344,78	2238113,00
12	601350,97	2238114,16
13	601353,77	2238114,56
1	601349,40	2238142,28
<b>:3Y61</b>		
1	601287,08	2238059,46
2	601290,56	2238031,69
3	601332,56	2238038,96
4	601328,86	2238055,04
5	601326,59	2238065,44
1	601287,08	2238059,46
<b>59:18:0660101:366</b>		
1	601326,59	2238065,44
2	601323,86	2238078,26
3	601325,70	2238078,52
4	601323,86	2238078,26
5	601285,44	2238072,28
1	601287,08	2238059,46
<b>59:18:0660101:2199</b>		
1	601320,78	2238108,46
2	601320,72	2238108,82
3	601298,74	2238106,10
4	601296,75	2238114,47
5	601281,50	2238112,97
6	601285,44	2238072,28
7	601323,86	2238078,26
8	601325,70	2238078,52
1	601320,78	2238108,46
<b>59:18:0660101:2141</b>		
1	601272,70	2238102,94
2	601276,23	2238084,19
3	601275,74	2238071,91
4	601259,12	2238040,78
5	601244,98	2238039,10
6	601237,34	2238098,30
7	601266,96	2238101,86
1	601272,70	2238102,94
<b>:3Y62</b>		
1	601267,61	2238128,24
2	601264,49	2238127,64
3	601255,90	2238126,00
4	601241,52	2238122,84
5	601240,00	2238122,61
6	601240,18	2238121,48
7	601238,72	2238112,76

8	601229,24	2238109,88
9	601233,25	2238097,50
10	601237,34	2238098,30
11	601266,96	2238101,86
12	601272,70	2238102,94
1	601267,61	2238128,24
<b>59:18:0660101:350</b>		
1	601267,61	2238128,24
2	601264,38	2238143,56
3	601266,96	2238144,14
4	601264,32	2238155,68
5	601217,58	2238143,78
6	601220,41	2238115,83
7	601223,71	2238099,66
8	601223,07	2238099,58
9	601223,32	2238098,14
10	601223,70	2238095,74
11	601233,25	2238097,50
12	601229,24	2238109,88
13	601238,72	2238112,76
14	601240,18	2238121,48
15	601240,00	2238122,61
16	601241,52	2238122,84
17	601255,90	2238126,00
18	601264,49	2238127,64
1	601267,61	2238128,24
<b>:3Y63</b>		
1	601154,73	2238112,62
2	601163,66	2238058,58
3	601166,92	2238038,91
4	601154,62	2238036,73
5	601156,50	2238025,14
6	601172,00	2238007,73
7	601209,54	2238013,62
8	601248,05	2238019,70
9	601244,98	2238039,10
10	601237,34	2238098,30
11	601233,25	2238097,50
12	601223,70	2238095,74
13	601223,32	2238098,14
14	601223,07	2238099,58
15	601215,12	2238098,33
16	601172,15	2238091,98
17	601167,85	2238114,95
1	601154,73	2238112,62
<b>59:18:0660101:2271</b>		



1	601223,71	2238099,66
2	601220,41	2238115,83
3	601217,58	2238143,78
4	601163,87	2238136,20
5	601167,85	2238114,95
6	601172,15	2238091,98
7	601215,01	2238098,31
8	601223,07	2238099,58
1	601223,71	2238099,66
<b>59:18:0660101:706</b>		
1	601121,95	2237977,87
2	601129,56	2237927,30
3	601053,16	2237913,73
4	601049,13	2237937,89
5	601045,34	2237959,10
6	601069,10	2237965,42
1	601121,95	2237977,87
<b>59:18:0660101:285</b>		
1	601114,61	2238026,63
2	601121,95	2237977,87
3	601068,97	2237964,84
4	601063,22	2237988,57
5	601059,31	2238007,75
6	601048,42	2238041,56
7	601062,79	2238043,87
8	601079,90	2238047,68
9	601110,04	2238054,17
1	601114,61	2238026,63
<b>59:18:0660101:283</b>		
1	600999,72	2238039,82
2	600993,27	2238080,52
3	601009,18	2238098,35
4	601028,22	2238110,77
5	601052,14	2238118,99
6	601096,41	2238130,85
7	601106,09	2238078,18
8	601092,83	2238075,70
9	601041,68	2238064,85
10	601044,35	2238052,22
1	600999,72	2238039,82
<b>59:18:0660101:237</b>		
1	601043,94	2237937,02
2	601035,29	2237935,52
3	601031,50	2237955,86
4	601011,92	2237951,28
5	601019,44	2237908,04

6	601053,16	2237913,73
7	601049,13	2237937,89
1	601043,94	2237937,02
<b>59:18:0660101:236</b>		
1	601068,97	2237964,84
2	601045,34	2237959,10
3	601031,50	2237955,86
4	601011,92	2237951,28
5	601008,72	2237969,71
6	601009,95	2237969,97
7	601015,39	2237970,88
8	601021,04	2237971,86
9	601019,70	2237979,30
10	601024,58	2237980,16
11	601063,22	2237988,57
1	601068,97	2237964,84
<b>59:18:0660101:235</b>		
1	601004,64	2237999,00
2	601007,85	2237975,94
3	601008,72	2237969,71
4	601009,95	2237969,97
5	601015,39	2237970,88
6	601021,04	2237971,86
7	601019,70	2237979,30
8	601024,58	2237980,16
9	601063,22	2237988,57
10	601059,31	2238007,75
11	601012,56	2238000,14
1	601004,64	2237999,00
<b>59:18:0660101:234</b>		
1	601044,35	2238052,22
2	601048,42	2238041,56
3	601059,31	2238007,75
4	601012,56	2238000,14
5	601004,64	2237999,00
6	600999,72	2238039,82
7	601044,30	2238052,21
1	601044,35	2238052,22
<b>59:18:0660101:2098</b>		
1	600944,34	2237956,22
2	600991,61	2237959,71
3	600997,75	2237960,47
4	601004,79	2237910,49
5	600954,28	2237905,51
1	600944,34	2237956,22
<b>59:18:0660101:45</b>		



1	600944,34	2237956,22
2	600991,61	2237959,71
3	600997,75	2237960,47
4	600988,10	2238006,92
5	600951,68	2238001,69
6	600939,76	2238001,31
7	600919,74	2237998,78
8	600921,76	2237978,82
9	600923,80	2237954,04
1	600944,34	2237956,22
<b>:3Y64</b>		
1	600988.10	2238006.92
2	600980.72	2238048.94
3	600964.39	2238060.13
4	600943.73	2238062.31
5	600946.75	2238001.53
6	600951.68	2238001.69
1	600988.10	2238006.92
<b>:3Y65</b>		
1	600946.75	2238001.53
2	600943.73	2238062.31
3	600915.72	2238065.27
4	600918.05	2237998.57
5	600919.74	2237998.78
6	600939.76	2238001.31
1	600946.75	2238001.53
<b>59:18:0660101:641</b>		
1	600944.34	2237956.22
2	600923.80	2237954.04
3	600915.80	2237953.49
4	600920.26	2237899.79
5	600954.83	2237902.88
1	600944.34	2237956.22
<b>59:18:0660101:642</b>		
1	600923.80	2237954.04
2	600921.76	2237978.82
3	600919.74	2237998.78
4	600918.05	2237998.57
5	600902.88	2237996.67
6	600905.09	2237959.78
7	600915.09	2237958.16
8	600915.80	2237953.49
1	600923.80	2237954.04
1	600923.80	2237954.04
<b>:3Y66</b>		
1	600918.05	2237998.57

2	600915.72	2238065.27
3	600889.92	2238067.87
4	600892.06	2237995.94
5	600902.88	2237996.67
1	600918.05	2237998.57
<b>:3Y67</b>		
1	600915.80	2237953.49
2	600915.09	2237958.16
3	600905.09	2237959.78
4	600850.44	2237953.65
5	600853.10	2237893.79
6	600920.26	2237899.79
1	600915.80	2237953.49
<b>:3Y68</b>		
1	600820.71	2237950.38
2	600833.48	2237951.78
3	600850.44	2237953.65
4	600905.09	2237959.78
5	600903.15	2237992.17
6	600864.18	2237989.44
7	600818.96	2237986.58
1	600820.71	2237950.38
<b>:3Y69</b>		
1	600892.06	2237995.94
2	600868.61	2237994.37
3	600867.31	2238070.15
4	600889.92	2238067.87
1	600892.06	2237995.94
<b>59:18:0660101:41</b>		
1	600833.48	2237951.78
2	600836.68	2237892.32
3	600853.10	2237893.79
4	600850.44	2237953.65
1	600833.48	2237951.78
<b>:3Y70</b>		
1	600818.96	2237986.58
2	600864.18	2237989.44
3	600862.82	2238070.33
4	600816.87	2238072.21
1	600818.96	2237986.58
<b>:3Y71</b>		
1	600833.48	2237951.78
2	600820.71	2237950.38
3	600782.14	2237948.22
4	600784.63	2237887.68
5	600836.68	2237892.32

1	600833.48	2237951.78
<b>59:18:0660101:564</b>		
1	600778.34	2238010.59
2	600773.68	2238073.98
3	600816.87	2238072.21
4	600818.96	2237986.58
5	600820.71	2237950.38
6	600782.14	2237948.22
7	600779.94	2237984.30
1	600778.34	2238010.59
<b>:3Y72</b>		
1	600784.63	2237887.68
2	600782.14	2237948.22
3	600778.34	2238010.59
4	600736.68	2238000.72
5	600744.21	2237884.07
1	600784.63	2237887.68
<b>:3Y73</b>		
1	600744.21	2237884.07
2	600736.68	2238000.72
3	600697.88	2237991.53
4	600691.96	2237990.30
5	600701.72	2237880.27
1	600744.21	2237884.07
<b>:3Y74</b>		
1	600701.72	2237880.27
2	600691.96	2237990.30
3	600640.81	2237984.13
4	600641.49	2237981.75
5	600641.74	2237979.14
6	600642.64	2237969.53
7	600647.71	2237946.85
8	600648.78	2237939.49
9	600651.73	2237928.32
10	600653.34	2237919.34
11	600656.83	2237908.10
12	600663.76	2237876.88
1	600701.72	2237880.27
<b>:3Y75</b>		
1	600697.88	2237991.53
2	600690.22	2238065.13
3	600624.58	2238057.63
4	600631.41	2238020.59
5	600631.61	2238015.54
6	600635.50	2237998.20
7	600639.45	2237988.85

8	600640.81	2237984.13
9	600691.96	2237990.30
1	600697.88	2237991.53
<b>59:18:0660101:2315</b>		
1	601339.32	2238211.54
2	601345.67	2238189.54
3	601295.33	2238174.73
4	601286.99	2238200.21
1	601339.32	2238211.54
<b>59:18:0660101:2314</b>		
1	601326.98	2238252.08
2	601339.32	2238211.54
3	601286.99	2238200.21
4	601281.74	2238216.70
5	601288.00	2238218.94
6	601283.16	2238248.59
1	601326.98	2238252.08
<b>59:18:0660101:695</b>		
1	601283.16	2238248.59
2	601278.82	2238275.30
3	601276.99	2238286.50
4	601293.44	2238288.14
5	601321.26	2238263.03
6	601323.15	2238263.00
7	601326.98	2238252.08
1	601283.16	2238248.59
<b>59:18:0660101:341</b>		
1	601248.76	2238203.30
2	601248.46	2238205.14
3	601281.74	2238216.70
4	601286.99	2238200.21
5	601295.33	2238174.73
6	601272.98	2238165.37
7	601261.85	2238162.74
8	601255.85	2238161.52
1	601248.76	2238203.30
<b>:3Y76</b>		
1	601283.16	2238248.59
2	601288.00	2238218.94
3	601281.74	2238216.70
4	601248.46	2238205.14
5	601248.76	2238203.30
6	601216.03	2238187.82
7	601213.34	2238201.04
8	601205.34	2238228.46
9	601208.10	2238230.40

10	601227.32	2238235.52
11	601231.66	2238236.68
12	601262.54	2238243.34
1	601283.16	2238248.59
<b>59:18:0660101:335</b>		
1	601256.16	2238311.06
2	601212.43	2238298.63
3	601225.49	2238259.02
4	601254.47	2238267.20
5	601262.54	2238243.34
6	601283.16	2238248.59
7	601278.82	2238275.30
8	601266.87	2238291.57
1	601256.16	2238311.06
<b>59:18:0660101:336</b>		
1	601208.92	2238309.31
2	601211.05	2238302.81
3	601253.61	2238314.99
4	601234.20	2238363.39
5	601211.62	2238357.88
6	601218.82	2238337.70
7	601198.38	2238333.44
8	601198.85	2238331.72
9	601204.13	2238319.93
1	601208.92	2238309.31
<b>59:18:0660101:575</b>		
1	601254.47	2238267.20
2	601262.54	2238243.34
3	601231.66	2238236.68
4	601225.49	2238259.02
1	601254.47	2238267.20
<b>59:18:0660101:2317</b>		
1	601248,76	2238203,30
2	601216,03	2238187,82
3	601222,79	2238154,72
4	601255,85	2238161,52
1	601248,76	2238203,30
<b>:3Y77</b>		
1	601222,79	2238154,72
2	601216,03	2238187,82
3	601213,34	2238201,04
4	601184,22	2238194,02
5	601186,14	2238182,97
6	601188,09	2238171,47
7	601191,93	2238148,87
1	601222,79	2238154,72

<b>59:18:0660101:339</b>		
1	601175,10	2238168,88
2	601188,09	2238171,47
3	601191,93	2238148,87
4	601178,29	2238146,25
1	601175,10	2238168,88
<b>59:18:0660101:679</b>		
1	601205,34	2238228,46
2	601213,34	2238201,04
3	601184,22	2238194,02
4	601186,14	2238182,97
5	601175,55	2238181,05
6	601164,76	2238244,76
7	601200,80	2238254,60
1	601208,10	2238230,40
1	601205,34	2238228,46
<b>59:18:0660101:680</b>		
1	601175,55	2238181,05
2	601118,18	2238170,64
3	601105,56	2238228,58
4	601164,76	2238244,76
1	601175,55	2238181,05
<b>:3Y144</b>		
1	601158.49	2238263.68
2	601213.76	2238280.20
3	601221.17	2238257.75
4	601227.32	2238235.52
5	601208.10	2238230.40
6	601200.80	2238254.60
7	601164.76	2238244.76
1	601158.49	2238263.68
<b>:3Y78</b>		
1	601158.49	2238263.68
2	601156.11	2238270.86
3	601150.37	2238291.16
4	601204.61	2238307.97
5	601213.76	2238280.20
<b>59:18:0660101:333</b>		
1	601103,84	2238257,58
2	601110,12	2238258,52
3	601116,84	2238259,27
4	601118,15	2238261,58
5	601121,57	2238262,17
6	601121,95	2238258,84
7	601123,55	2238259,10
8	601123,23	2238261,61

9	601127,73	2238262,02
10	601133,22	2238263,80
11	601156,11	2238270,86
12	601164,76	2238244,76
13	601105,56	2238228,58
14	601100,14	2238227,07
15	601094,47	2238255,93
16	601097,53	2238256,59
1	601103,84	2238257,58
<b>59:18:0660101:332</b>		
1	601156.11	2238270.86
2	601150.37	2238291.16
3	601204.61	2238307.97
4	601208.92	2238309.31
5	601204.13	2238319.93
6	601135.60	2238299.19
7	601114.18	2238291.78
8	601089.52	2238283.37
9	601094.47	2238255.93
10	601097.53	2238256.59
11	601103.84	2238257.58
12	601110.12	2238258.52
13	601116.84	2238259.27
14	601118.15	2238261.58
15	601121.57	2238262.17
16	601121.95	2238258.84
17	601123.55	2238259.10
18	601123.23	2238261.61
19	601127.73	2238262.02
20	601133.22	2238263.80
1	601156.11	2238270.86
<b>59:18:0660101:331</b>		
1	601089.52	2238283.37
2	601086.25	2238299.76
3	601084.26	2238315.13
4	601088.10	2238315.69
5	601094.38	2238316.98
6	601099.40	2238317.82
7	601105.58	2238319.14
8	601125.48	2238322.24
9	601128.72	2238322.12
10	601132.68	2238320.42
11	601147.00	2238322.50
12	601198.85	2238331.72
13	601204.13	2238319.93
14	601135.60	2238299.19

15	601114.18	2238291.78
1	601089.52	2238283.37
<b>59:18:0660101:330</b>		
1	601079,53	2238345,38
2	601094,50	2238347,06
3	601146,46	2238355,22
4	601157,72	2238351,04
5	601185,80	2238354,24
6	601211,61	2238357,88
7	601212,27	2238356,03
8	601218,82	2238337,70
9	601198,38	2238333,44
10	601198,85	2238331,72
11	601147,00	2238322,50
12	601132,68	2238320,42
13	601128,72	2238322,12
14	601125,48	2238322,24
15	601105,58	2238319,14
16	601099,40	2238317,82
17	601094,38	2238316,98
18	601088,10	2238315,69
19	601084,26	2238315,13
1	601079,53	2238345,38
<b>59:18:0660101:329</b>		
1	601074,06	2238379,02
2	601088,96	2238381,66
3	601097,62	2238383,50
4	601124,84	2238387,28
5	601155,27	2238392,69
6	601188,88	2238397,56
7	601202,88	2238385,87
8	601211,61	2238357,88
9	601185,80	2238354,24
10	601157,72	2238351,04
11	601146,46	2238355,22
12	601094,50	2238347,06
13	601079,53	2238345,38
14	601074,99	2238373,79
1	601074,06	2238379,02
<b>59:18:0660101:328</b>		
1	601072,01	2238391,54
2	601083,00	2238393,42
3	601158,76	2238407,87
4	601162,69	2238410,29
5	601166,22	2238413,82
6	601168,54	2238418,13

7	601169,60	2238423,14
8	601168,94	2238441,32
9	601159,58	2238439,34
10	601102,90	2238429,52
11	601091,78	2238428,92
12	601085,32	2238428,20
13	601072,82	2238426,00
14	601067,02	2238425,12
1	601072,01	2238391,54
<b>59:18:0660101:327</b>		
1	601067,02	2238425,12
2	601062,28	2238453,64
3	601065,74	2238454,04
4	601070,80	2238455,12
5	601071,02	2238454,16
6	601078,22	2238455,80
7	601078,00	2238456,75
8	601093,36	2238459,00
9	601098,20	2238459,84
10	601131,64	2238464,76
11	601155,80	2238469,06
12	601164,74	2238470,28
13	601168,94	2238441,32
14	601159,58	2238439,34
15	601102,90	2238429,52
16	601091,78	2238428,92
17	601085,32	2238428,20
18	601072,82	2238426,00
1	601067,02	2238425,12
<b>59:18:0660101:326</b>		
1	601164,74	2238470,28
2	601159,44	2238498,09
3	601154,84	2238497,12
4	601144,42	2238495,64
5	601141,06	2238495,18
6	601126,70	2238494,06
7	601091,43	2238489,19
8	601091,43	2238489,19
9	601091,43	2238489,19
10	601057,42	2238484,25
11	601062,28	2238453,64
12	601065,74	2238454,04
13	601070,80	2238455,12
14	601071,02	2238454,16
15	601078,22	2238455,80
16	601078,00	2238456,75

17	601093,36	2238459,00
18	601098,20	2238459,84
19	601131,64	2238464,76
20	601155,80	2238469,06
1	601164,74	2238470,28
<b>:3Y79</b>		
1	601052,87	2238512,89
2	601057,42	2238484,25
3	601091,43	2238489,19
4	601126,70	2238494,06
5	601141,06	2238495,18
6	601144,42	2238495,64
7	601139,36	2238524,99
8	601128,30	2238523,70
9	601088,38	2238516,68
10	601082,70	2238516,14
1	601052,87	2238512,89
<b>59:18:0660101:324</b>		
1	601052,87	2238512,89
2	601082,70	2238516,14
3	601088,38	2238516,68
4	601128,30	2238523,70
5	601139,36	2238524,99
6	601150,23	2238527,42
7	601142,69	2238561,59
8	601118,38	2238558,53
9	601046,93	2238546,05
1	601052,87	2238512,89
<b>59:18:0660101:323</b>		
1	601046,93	2238546,05
2	601039,71	2238588,42
3	601132,57	2238606,64
4	601142,69	2238561,59
5	601118,38	2238558,53
1	601046,93	2238546,05
<b>59:18:0660101:554</b>		
1	601129,86	2238616,38
2	601040,31	2238597,41
3	601038,18	2238609,45
4	601061,48	2238612,85
5	601061,10	2238616,04
6	601058,92	2238615,77
7	601058,59	2238618,19
8	601057,61	2238621,76
9	601057,42	2238627,34
10	601057,22	2238632,78



11	601121,03	2238646,93
12	601122,87	2238649,30
1	601129,86	2238616,38
<b>59:18:0660101:321</b>		
1	601031,76	2238646,98
2	601027,60	2238675,70
3	601034,94	2238676,88
4	601037,54	2238677,48
5	601037,32	2238678,68
6	601046,52	2238680,00
7	601050,30	2238680,86
8	601058,30	2238682,54
9	601058,76	2238681,86
10	601072,66	2238685,16
11	601091,48	2238689,04
12	601105,30	2238692,72
13	601114,21	2238694,94
14	601120,76	2238666,47
15	601105,69	2238663,04
16	601091,71	2238660,38
17	601085,06	2238658,76
18	601064,24	2238654,37
19	601050,83	2238651,55
20	601043,87	2238650,08
1	601031,76	2238646,98
<b>59:18:0660101:320</b>		
1	601114,21	2238694,94
2	601111,27	2238707,58
3	601051,68	2238695,40
4	601038,79	2238693,09
5	601029,67	2238691,68
6	601024,82	2238691,06
7	601027,60	2238675,70
8	601034,94	2238676,88
9	601037,54	2238677,48
10	601037,32	2238678,68
11	601046,52	2238680,00
12	601050,30	2238680,86
13	601058,30	2238682,54
14	601058,76	2238681,86
15	601072,66	2238685,16
16	601091,48	2238689,04
17	601105,30	2238692,72
1	601114,21	2238694,94
<b>59:18:0660101:319</b>		
1	601111,27	2238707,58

2	601113,48	2238709,27
3	601106,71	2238737,71
4	601019,42	2238724,86
5	601024,82	2238691,06
6	601029,67	2238691,68
7	601038,79	2238693,09
8	601051,68	2238695,40
1	601111,27	2238707,58
<b>59:18:0660101:318</b>		
1	601019,42	2238724,86
2	601106,71	2238737,71
3	601098,32	2238773,00
4	601096,35	2238782,77
5	601012,64	2238758,04
1	601019,42	2238724,86
<b>59:18:0660101:317</b>		
1	601001,97	2238829,34
2	601039,71	2238841,49
3	601086,82	2238853,47
4	601088,59	2238821,16
5	601074,43	2238813,65
6	601061,55	2238796,17
7	601045,71	2238778,39
8	601011,27	2238771,65
1	601001,97	2238829,34
<b>59:18:0660101:647</b>		
1	601165,97	2238903,76
2	601173,20	2238884,96
3	601019,55	2238855,64
4	600991,22	2238868,05
5	600957,79	2238977,82
6	600953,74	2239079,58
7	600965,22	2239079,76
8	601029,88	2239080,73
9	601064,48	2239080,27
10	601085,00	2239080,00
11	601107,04	2239077,29
12	601118,32	2239067,57
13	601151,12	2239009,39
14	601172,13	2239001,38
15	601172,97	2238957,67
16	601191,80	2238938,06
17	601162,82	2238904,86
1	601165,97	2238903,76
<b>:3Y80</b>		
1	601173,20	2238884,96

2	601165.97	2238903.76
3	601183.94	2238897.52
4	601197.62	2238896.58
5	601241.02	2238911.03
6	601245.51	2238922.26
7	601376.31	2238947.08
8	601356.62	2238913.64
9	601298.26	2238890.31
10	601275.04	2238911.70
1	601173.20	2238884.96
<b>59:18:0660101:686</b>		
1	601069,33	2239370,83
2	601064,95	2239403,83
3	601056,08	2239433,68
4	601024,26	2239433,68
5	601024,32	2239370,61
1	601069,33	2239370,83
<b>59:18:0660101:281</b>		
1	601090.07	2238155.13
2	601083.65	2238193.50
3	601080.15	2238192.74
4	601073.92	2238191.53
5	601059.72	2238188.88
6	601051.48	2238187.14
7	601041.91	2238184.82
8	601034.64	2238183.32
9	601033.84	2238182.94
10	601035.12	2238177.30
11	601038.27	2238164.82
12	601044.91	2238138.50
1	601090.07	2238155.13
<b>59:18:0660101:280</b>		
1	601083,65	2238193,50
2	601078,01	2238223,02
3	601056,26	2238218,64
4	601028,01	2238212,19
5	601028,01	2238212,19
6	601033,24	2238190,68
7	601033,72	2238188,84
8	601034,64	2238183,32
9	601033,84	2238182,94
10	601034,64	2238183,32
11	601041,91	2238184,82
12	601051,48	2238187,14
13	601059,72	2238188,88
14	601073,96	2238191,54

15	601080,15	2238192,74
1	601083,65	2238193,50
<b>59:18:0660101:279</b>		
1	601078.01	2238223.02
2	601075.90	2238238.21
3	601075.37	2238241.37
4	601072.99	2238252.14
5	601069.38	2238251.66
6	601062.70	2238250.36
7	601043.33	2238247.88
8	601020.18	2238245.25
9	601023.81	2238229.58
10	601028.01	2238212.19
11	601056.27	2238218.64
1	601078.01	2238223.02
<b>59:18:0660101:278</b>		
1	601072.99	2238252.14
2	601067.30	2238281.14
3	601062.09	2238280.35
4	601009.32	2238274.12
5	601014.73	2238261.46
6	601019.33	2238249.78
7	601020.18	2238245.25
8	601043.33	2238247.88
9	601062.70	2238250.36
10	601069.38	2238251.66
1	601072.99	2238252.14
<b>59:18:0660101:277</b>		
1	601067,30	2238281,14
2	601058,10	2238340,48
3	601045,40	2238338,89
4	601006,94	2238335,16
5	601000,62	2238334,89
6	601001,60	2238326,46
7	601004,12	2238300,04
8	601009,32	2238274,12
9	601062,08	2238280,35
1	601067,30	2238281,14
<b>59:18:0660101:276</b>		
1	601058,10	2238340,48
2	601056,66	2238352,56
3	601052,78	2238372,48
4	601036,01	2238372,06
5	600997,68	2238366,88
6	600999,31	2238347,85
7	601000,62	2238334,89

8	601006,94	2238335,16
9	601045,40	2238338,89
1	601058,10	2238340,48
<b>:3Y81</b>		
1	600988.39	2238152.12
2	601038.27	2238164.82
3	601044.91	2238138.50
4	600994.25	2238122.33
1	600988.39	2238152.12
<b>:3Y82</b>		
1	600988.39	2238152.12
2	600982.79	2238180.62
3	601033.24	2238190.68
4	601033.72	2238188.84
5	601034.64	2238183.32
6	601033.84	2238182.94
7	601035.12	2238177.30
8	601038.27	2238164.82
1	600988.39	2238152.12
<b>59:18:0660101:230</b>		
1	600966.06	2238266.92
2	600974.65	2238221.82
3	600975.14	2238221.89
4	600990.83	2238224.13
5	600990.77	2238224.52
6	601001.19	2238226.34
7	601001.34	2238225.04
8	601005.58	2238225.82
9	601005.37	2238227.33
10	601023.81	2238229.58
11	601020.18	2238245.25
12	601019.33	2238249.78
13	601014.72	2238261.46
14	601009.32	2238274.12
15	600991.07	2238271.15
1	600966.06	2238266.92
<b>59:18:0660101:229</b>		
1	600959,17	2238294,00
2	600966,06	2238266,92
3	600991,07	2238271,15
4	601009,32	2238274,12
5	601004,12	2238300,04
6	600985,92	2238294,64
7	600984,58	2238300,25
8	600964,16	2238295,17
1	600959,17	2238294,00

<b>59:18:0660101:228</b>		
1	600959,17	2238294,00
2	600958,26	2238297,58
3	600958,66	2238297,67
4	600958,66	2238298,20
5	600958,12	2238298,08
6	600955,97	2238306,59
7	600954,94	2238310,79
8	600952,70	2238321,08
9	600957,30	2238321,32
10	600961,26	2238321,78
11	600973,14	2238323,68
12	600989,32	2238326,04
13	600997,52	2238326,50
14	601001,60	2238326,46
15	601004,12	2238300,04
16	600985,92	2238294,64
17	600984,58	2238300,25
18	600964,16	2238295,17
1	600959,17	2238294,00
<b>59:18:0660101:708</b>		
1	600948,56	2238339,46
2	600952,70	2238321,08
3	600957,30	2238321,32
4	600961,26	2238321,78
5	600973,14	2238323,68
6	600989,32	2238326,04
7	600997,52	2238326,50
8	601001,60	2238326,46
9	601000,62	2238334,89
10	600999,31	2238347,85
1	600948,56	2238339,46
<b>59:18:0660101:709</b>		
1	600948,56	2238339,46
2	600999,31	2238347,85
3	600997,68	2238366,88
4	600943,99	2238358,45
1	600948,56	2238339,46
<b>59:18:0660101:275</b>		
1	601046,29	2238420,49
2	601052,04	2238385,16
3	600994,67	2238377,43
4	600993,46	2238410,72
5	601004,45	2238412,14
6	601017,93	2238415,71
7	601026,87	2238417,63

1	601046,29	2238420,49
<b>59:18:0660101:272</b>		
1	601037,68	2238479,95
2	601021,69	2238476,81
3	601001,54	2238473,08
4	600981,27	2238469,77
5	600977,96	2238489,78
6	600976,34	2238496,62
7	600976,08	2238499,42
8	600976,48	2238500,10
9	601010,92	2238505,88
10	601015,84	2238506,46
11	601020,34	2238507,27
12	601027,68	2238508,68
13	601032,42	2238509,74
1	601037,68	2238479,95
<b>59:18:0660101:271</b>		
1	601026,38	2238541,66
2	601032,42	2238509,74
3	601027,68	2238508,68
4	601022,52	2238507,73
5	601020,34	2238507,27
6	601015,84	2238506,46
7	601010,92	2238505,88
8	600976,48	2238500,10
9	600975,21	2238513,25
10	600972,38	2238532,82
11	601006,56	2238539,04
1	601026,38	2238541,66
<b>59:18:0660101:270</b>		
1	600960,32	2238571,86
2	601018,33	2238583,62
3	601026,38	2238541,66
4	601006,56	2238539,04
5	600972,38	2238532,82
6	600972,00	2238535,54
7	600968,60	2238534,88
8	600961,04	2238568,63
1	600960,32	2238571,86
<b>59:18:0660101:226</b>		
1	600994,67	2238377,43
2	600941,21	2238368,72
3	600934,74	2238399,39
4	600958,05	2238404,88
5	600988,35	2238412,17
6	600992,98	2238413,40

7	600993,46	2238410,72
1	600994,67	2238377,43
<b>59:18:0660101:225</b>		
1	600988,50	2238439,82
2	600989,90	2238434,87
3	600991,52	2238421,45
4	600992,98	2238413,40
5	600988,35	2238412,17
6	600958,05	2238404,88
7	600934,74	2238399,39
8	600928,74	2238430,40
9	600926,12	2238442,82
10	600930,54	2238443,48
11	600933,64	2238444,12
12	600939,24	2238445,52
13	600947,84	2238447,36
14	600977,80	2238454,58
15	600984,60	2238456,24
16	600988,24	2238441,42
17	600988,57	2238440,09
1	600988,50	2238439,82
<b>59:18:0660101:224</b>		
1	600926,12	2238442,82
2	600917,10	2238489,28
3	600923,36	2238490,06
4	600939,68	2238492,92
5	600964,56	2238496,90
6	600976,08	2238499,42
7	600976,34	2238496,62
8	600977,96	2238489,78
9	600981,27	2238469,77
10	600984,46	2238456,82
11	600984,60	2238456,24
12	600977,80	2238454,58
13	600947,84	2238447,36
14	600939,24	2238445,52
15	600933,64	2238444,12
16	600930,54	2238443,48
1	600926,12	2238442,82
<b>:3Y83</b>		
1	600976,08	2238499,42
2	600976,48	2238500,08
3	600975,21	2238513,25
4	600972,38	2238532,82
5	600972,00	2238535,54
6	600968,60	2238534,88

7	600918,26	2238525,98
8	600909,54	2238524,71
9	600912,39	2238509,99
10	600917,10	2238489,28
11	600923,36	2238490,06
12	600939,68	2238492,92
13	600964,56	2238496,90
1	600976,08	2238499,42
<b>:3Y84</b>		
1	600909,54	2238524,71
2	600903,42	2238559,71
3	600960,32	2238571,86
4	600961,04	2238568,63
5	600968,60	2238534,88
6	600918,26	2238525,98
1	600909,54	2238524,71
<b>59:18:0660101:269</b>		
1	601007,94	2238642,42
2	601017,25	2238595,56
3	600960,23	2238583,97
4	600958,78	2238588,40
5	600951,72	2238621,46
6	600950,24	2238631,02
7	600956,12	2238632,50
1	601007,94	2238642,42
<b>59:18:0660101:268</b>		
1	601007,94	2238642,42
2	600995,75	2238713,44
3	600983,74	2238712,14
4	600933,50	2238708,17
5	600939,48	2238680,35
6	600941,61	2238670,27
7	600948,66	2238641,22
8	600950,24	2238631,02
9	600956,12	2238632,50
1	601007,94	2238642,42
<b>59:18:0660101:221</b>		
1	600884,94	2238627,80
2	600891,82	2238628,96
3	600891,80	2238629,38
4	600905,18	2238631,70
5	600912,14	2238633,08
6	600948,66	2238641,22
7	600950,24	2238631,02
8	600951,72	2238621,46
9	600958,78	2238588,40

10	600960,23	2238583,97
11	600895,02	2238571,30
1	600884,94	2238627,80
<b>59:18:0660101:220</b>		
1	600884,94	2238627,80
2	600877,85	2238669,65
3	600939,48	2238680,35
4	600941,61	2238670,27
5	600948,66	2238641,22
6	600912,14	2238633,08
7	600912,14	2238633,08
8	600905,18	2238631,70
9	600891,80	2238629,38
10	600891,82	2238628,96
1	600884,94	2238627,80
<b>59:18:0660101:2255</b>		
1	601400,85	2237360,02
2	601400,88	2237359,52
3	601405,69	2237359,91
4	601405,67	2237360,40
1	601400,85	2237360,02
5	601342,40	2237350,06
6	601341,75	2237353,39
7	601341,66	2237353,89
8	601341,17	2237353,80
9	601341,26	2237353,31
10	601341,90	2237349,99
5	601342,40	2237350,06
11	601375,56	2237357,20
12	601375,81	2237356,95
13	601376,06	2237357,20
14	601375,81	2237357,45
11	601375,56	2237357,20
<b>59:18:0660101:216</b>		
1	600972.97	2238848.26
2	600969.00	2238872.90
3	600972.72	2238873.50
4	600968.00	2238897.90
5	600962.28	2238910.00
6	600954.27	2238919.73
7	600911.70	2238908.58
8	600890.54	2238902.08
9	600895.30	2238857.30
10	600900.62	2238840.22



11	600906.46	2238827.79
12	600907.92	2238828.37
13	600915.21	2238831.05
14	600917.97	2238832.07
15	600940.85	2238839.38
16	600967.67	2238846.29
1	600972.97	2238848.26
<b>59:18:0660101:214</b>		
1	600876.19	2238941.13
2	600864.39	2238934.99
3	600858.28	2238932.21
4	600857.26	2238930.67
5	600880.52	2238910.54
6	600945.37	2238938.88
7	600933.31	2238970.70
8	600927.58	2238967.45
9	600918.83	2238963.81
10	600894.16	2238951.64
11	600886.67	2238947.94
1	600876.19	2238941.13
<b>:3Y85</b>		
1	600941.33	2239044.52
2	600940.69	2238996.29
3	600896.71	2238995.13
4	600895.61	2239044.10
1	600941.33	2239044.52
<b>:3Y86</b>		
1	600896.71	2238995.13
2	600895.61	2239044.10
3	600890.88	2239044.06
4	600860.44	2239043.78
5	600860.91	2238994.17
1	600896.71	2238995.13
<b>59:18:0660101:211</b>		
1	600860.91	2238994.17
2	600860.44	2239043.78
3	600841.96	2239043.65
4	600805.34	2239043.39
5	600806.21	2238992.71
1	600860.91	2238994.17
<b>59:18:0660101:599</b>		
1	600831.77	2238748.65
2	600827.41	2238761.56
3	600824.82	2238769.64
4	600820.04	2238766.62
5	600808.46	2238777.00

6	600774.54	2238771.23
7	600749.90	2238756.54
8	600766.11	2238712.62
9	600798.96	2238722.33
10	600800.98	2238733.69
11	600814.69	2238738.02
12	600816.39	2238743.25
1	600831.77	2238748.65
<b>59:18:0660101:2102</b>		
1	600968.30	2238145.46
2	600934.78	2238137.96
3	600943.24	2238100.95
4	600969.53	2238107.40
5	600972.58	2238110.84
6	600971.06	2238126.24
1	600968.30	2238145.46
<b>59:18:0660101:699</b>		
1	600943.24	2238100.95
2	600925.58	2238097.46
3	600912.86	2238142.44
4	600932.76	2238147.20
5	600934.78	2238137.96
6	600943.24	2238100.95
<b>59:18:0660101:698</b>		
1	600844.63	2238142.01
2	600848.47	2238120.48
3	600878.84	2238106.62
4	600911.97	2238098.75
5	600925.58	2238097.46
6	600912.86	2238142.44
7	600910.12	2238152.32
8	600907.15	2238153.59
9	600879.36	2238146.79
10	600870.16	2238145.53
11	600865.12	2238144.60
12	600855.89	2238143.69
13	600848.32	2238142.56
1	600844.63	2238142.01
<b>59:18:0660101:2101</b>		
1	600962.26	2238178.78
2	600925.95	2238170.04
3	600932.76	2238147.20
4	600934.78	2238137.96
5	600968.30	2238145.46
1	600962.26	2238178.78
<b>59:18:0660101:187</b>		

1	600962,26	2238178,78
2	600953,70	2238218,16
3	600903,82	2238208,80
4	600886,00	2238205,80
5	600888,97	2238194,07
6	600889,30	2238193,46
7	600895,84	2238171,94
8	600898,20	2238163,60
9	600921,20	2238168,98
10	600925,95	2238170,04
1	600962,26	2238178,78
<b>59:18:0660101:186</b>		
1	600953,70	2238218,16
2	600941,48	2238271,68
3	600881,22	2238257,72
4	600869,35	2238256,24
5	600869,76	2238252,52
6	600872,66	2238235,51
7	600878,44	2238237,16
8	600884,36	2238212,42
9	600886,00	2238205,80
10	600903,82	2238208,80
1	600953,70	2238218,16
<b>:3Y87</b>		
1	600866,80	2238278,49
2	600867,12	2238272,18
3	600869,27	2238258,54
4	600869,35	2238256,24
5	600881,22	2238257,72
6	600941,48	2238271,68
7	600936,65	2238293,07
8	600882,08	2238280,65
1	600866,80	2238278,49
<b>:3Y88</b>		
1	600936,65	2238293,07
2	600931,99	2238312,64
3	600933,41	2238313,10
4	600931,10	2238322,96
5	600922,10	2238320,86
6	600862,08	2238305,88
7	600866,80	2238278,49
8	600882,08	2238280,65
1	600936,65	2238293,07
<b>59:18:0660101:13</b>		
1	600931,10	2238322,96
2	600923,57	2238356,81

3	600885,46	2238346,62
4	600854,78	2238336,30
5	600858,40	2238320,86
6	600862,08	2238305,88
7	600922,10	2238320,86
1	600931,10	2238322,96
<b>59:18:0660101:138</b>		
1	600841,96	2238162,02
2	600844,63	2238142,01
3	600848,33	2238142,56
4	600855,89	2238143,69
5	600865,12	2238144,60
6	600870,16	2238145,53
7	600879,36	2238146,79
8	600907,15	2238153,59
9	600910,12	2238152,32
10	600912,86	2238142,44
11	600932,76	2238147,20
12	600925,95	2238170,04
13	600921,20	2238168,98
14	600898,20	2238163,60
15	600895,84	2238171,94
16	600846,33	2238162,83
1	600841,96	2238162,02
<b>59:18:0660101:136</b>		
1	600836,72	2238204,74
2	600839,26	2238184,56
3	600842,80	2238185,21
4	600859,44	2238188,08
5	600867,59	2238189,65
6	600878,64	2238191,33
7	600881,56	2238192,49
8	600888,97	2238194,07
9	600886,00	2238205,80
10	600884,36	2238212,42
11	600846,22	2238206,12
1	600836,72	2238204,74
<b>:3Y89</b>		
1	600836,72	2238204,74
2	600833,53	2238228,02
3	600854,51	2238231,01
4	600855,64	2238231,56
5	600860,41	2238232,92
6	600860,61	2238232,04
7	600872,66	2238235,51
8	600878,44	2238237,16

9	600884,36	2238212,42
10	600846,22	2238206,12
1	600836,72	2238204,74
<b>59:18:0660101:133</b>		
1	600827,71	2238269,72
2	600820,74	2238315,97
3	600824,69	2238316,53
4	600832,48	2238317,16
5	600838,64	2238317,82
6	600843,64	2238318,24
7	600858,40	2238320,86
8	600862,08	2238305,88
9	600866,80	2238278,49
10	600861,71	2238277,81
11	600856,29	2238276,68
12	600853,16	2238275,79
13	600836,47	2238272,11
1	600827,71	2238269,72
<b>:3Y90</b>		
1	600854,78	2238336,30
2	600833,02	2238331,12
3	600819,21	2238326,72
4	600820,74	2238315,97
5	600825,05	2238316,59
6	600832,48	2238317,16
7	600838,64	2238317,82
8	600843,64	2238318,24
9	600858,40	2238320,86
1	600854,78	2238336,30
<b>59:18:0660101:183</b>		
1	600912,56	2238396,08
2	600920,12	2238364,54
3	600853,45	2238346,02
4	600848,16	2238376,51
5	600871,06	2238383,38
6	600871,06	2238383,38
1	600912,56	2238396,08
<b>59:18:0660101:182</b>		
1	600839,18	2238414,42
2	600848,16	2238376,51
3	600871,06	2238383,38
4	600912,56	2238396,08
5	600908,08	2238416,11
6	600902,85	2238438,50
7	600881,90	2238432,26
8	600862,52	2238426,98

9	600846,62	2238422,11
10	600838,12	2238420,02
1	600839,18	2238414,42
<b>59:18:0660101:181</b>		
1	600900,11	2238476,98
2	600902,04	2238468,01
3	600896,79	2238466,91
4	600902,85	2238438,50
5	600881,90	2238432,26
6	600862,52	2238426,98
7	600846,62	2238422,11
8	600838,12	2238420,02
9	600835,74	2238425,50
10	600831,22	2238447,52
11	600827,72	2238462,14
12	600837,88	2238463,42
13	600844,60	2238464,98
14	600866,56	2238471,58
15	600888,98	2238474,62
1	600900,11	2238476,98
<b>:3Y91</b>		
1	600888,98	2238474,62
2	600900,11	2238476,98
3	600892,08	2238511,50
4	600859,36	2238504,40
5	600830,42	2238498,24
6	600835,72	2238474,46
7	600837,88	2238463,42
8	600844,60	2238464,98
9	600866,56	2238471,58
1	600888,98	2238474,62
<b>59:18:0660101:179</b>		
1	600882,95	2238556,52
2	600886,99	2238535,80
3	600892,08	2238511,50
4	600859,36	2238504,40
5	600850,89	2238549,10
1	600882,95	2238556,52
<b>59:18:0660101:178</b>		
1	600823,40	2238542,86
2	600850,89	2238549,10
3	600859,36	2238504,40
4	600830,42	2238498,24
5	600823,37	2238521,06
6	600822,42	2238524,12
1	600823,40	2238542,86

<b>59:18:0660101:131 (59:18:0660101:672)</b>		
1	600853.45	2238346.02
2	600815.80	2238338.06
3	600812.52	2238353.36
4	600812.78	2238353.42
5	600812.24	2238356.20
6	600810.15	2238355.76
7	600806.14	2238376.42
8	600800.68	2238410.20
9	600805.56	2238410.40
10	600817.14	2238412.14
11	600828.18	2238413.92
12	600835.56	2238414.04
13	600839.18	2238414.42
14	600848.16	2238376.51
1	600853.45	2238346.02
<b>:3Y92</b>		
1	600827,72	2238462,14
2	600831,22	2238447,52
3	600835,74	2238425,50
4	600838,12	2238420,02
5	600839,18	2238414,42
6	600835,56	2238414,04
7	600828,18	2238413,92
8	600817,14	2238412,14
9	600805,56	2238410,40
10	600800,68	2238410,20
11	600797,68	2238428,57
12	600792,98	2238457,46
13	600799,18	2238458,43
14	600806,38	2238459,68
15	600810,54	2238460,50
16	600823,67	2238461,71
1	600827,72	2238462,14
<b>3Y93</b>		
1	600792,98	2238457,46
2	600799,18	2238458,43
3	600806,38	2238459,68
4	600810,54	2238460,50
5	600823,67	2238461,71
6	600827,72	2238462,14
7	600837,88	2238463,42
8	600835,72	2238474,46
9	600830,42	2238498,24
10	600823,37	2238521,06
11	600786,20	2238512,25

12	600784,16	2238503,69
1	600792,98	2238457,46
<b>3Y94</b>		
1	600789,66	2238526,06
2	600786,20	2238512,25
3	600823,37	2238521,06
4	600822,42	2238524,12
5	600823,40	2238542,86
6	600822,88	2238545,04
7	600816,39	2238544,13
8	600812,58	2238543,06
9	600804,58	2238539,52
10	600798,80	2238536,38
11	600792,50	2238530,58
1	600789,66	2238526,06
<b>59:18:0660101:127</b>		
1	600823,79	2238556,87
2	600789,14	2238543,68
3	600776,40	2238540,48
4	600770,90	2238558,14
5	600777,88	2238559,92
6	600783,61	2238562,08
7	600791,88	2238563,82
8	600798,04	2238566,12
9	600806,56	2238568,28
10	600821,09	2238571,31
1	600823,79	2238556,87
<b>59:18:0660101:2112</b>		
1	600821,09	2238571,31
2	600817,96	2238592,07
3	600769,67	2238579,93
4	600764,12	2238578,61
5	600770,90	2238558,14
6	600777,88	2238559,92
7	600783,62	2238562,08
8	600791,88	2238563,82
9	600798,04	2238566,12
10	600806,56	2238568,28
1	600821,09	2238571,31
<b>59:18:0660101:124</b>		
1	600759,78	2238602,77
2	600753,57	2238622,39
3	600750,96	2238622,14
4	600747,33	2238626,97
5	600736,63	2238644,44
6	600769,35	2238675,44



7	600784,89	2238676,92
8	600798,16	2238614,66
9	600797,30	2238612,32
10	600793,11	2238611,50
11	600773,34	2238606,75
12	600765,93	2238604,43
1	600759,78	2238602,77
<b>:3Y95</b>		
1	600761.64	2238103.36
2	600759.90	2238136.03
3	600777.03	2238135.44
4	600793.80	2238135.55
5	600812.00	2238137.39
6	600820.71	2238138.50
7	600824.28	2238138.96
8	600827.60	2238114.83
9	600821.84	2238113.74
10	600822.58	2238110.40
11	600817.94	2238089.66
12	600793.64	2238088.63
13	600791.32	2238103.78
14	600787.96	2238102.96
1	600761.64	2238103.36
<b>:3Y96</b>		
1	600791.32	2238103.78
2	600793.64	2238088.63
3	600730.97	2238085.96
4	600729.51	2238136.23
5	600754.87	2238136.20
6	600759.90	2238136.03
7	600761.64	2238103.36
8	600787.96	2238102.96
1	600791.32	2238103.78
<b>59:18:0660101:34</b>		
1	600821.90	2238161.34
2	600821.21	2238168.18
3	600820.88	2238168.16
4	600818.75	2238182.13
5	600817.58	2238181.90
6	600814.70	2238181.36
7	600805.99	2238180.03
8	600791.95	2238177.87
9	600785.00	2238177.99
10	600775.00	2238177.41
11	600728.61	2238176.46
12	600731.05	2238157.56

13	600749.93	2238157.51
14	600754.89	2238157.47
15	600765.08	2238157.50
16	600797.85	2238158.29
17	600802.53	2238158.65
18	600819.07	2238161.52
1	600821.90	2238161.34
<b>59:18:0660101:33</b>		
1	600818.75	2238182.13
2	600815.59	2238204.15
3	600814.32	2238203.97
4	600812.39	2238203.57
5	600809.64	2238203.00
6	600789.88	2238199.86
7	600781.43	2238198.13
8	600772.84	2238196.66
9	600727.29	2238191.65
10	600728.61	2238176.46
11	600775.00	2238177.41
12	600785.00	2238177.99
13	600791.95	2238177.87
14	600805.99	2238180.03
15	600814.70	2238181.36
16	600817.58	2238181.90
1	600818.75	2238182.13
<b>59:18:0660101:32</b>		
1	600814.32	2238203.97
2	600815.59	2238204.15
3	600812.59	2238225.76
4	600807.47	2238225.14
5	600800.23	2238224.30
6	600790.26	2238222.72
7	600784.63	2238221.48
8	600782.01	2238221.62
9	600779.42	2238220.61
10	600781.84	2238211.43
11	600781.90	2238209.90
12	600768.26	2238207.50
13	600768.08	2238208.57
14	600749.19	2238206.15
15	600732.08	2238201.67
16	600731.82	2238204.15
17	600726.56	2238203.52
18	600727.29	2238191.65
19	600772.84	2238196.66
20	600781.43	2238198.13



21	600789.88	2238199.86
	600809.64	2238203.00
	600812.39	2238203.57
1	600814.32	2238203.97
<b>:3Y98</b>		
1	600710.00	2238157.64
2	600728.15	2238157.43
3	600731.05	2238157.56
4	600728.61	2238176.46
5	600727.29	2238191.65
6	600726.56	2238203.52
7	600731.82	2238204.15
8	600728.46	2238237.75
9	600704.24	2238236.53
10	600706.02	2238193.66
11	600707.65	2238178.96
1	600710.00	2238157.64
<b>59:18:0660101:27</b>		
1	600806.53	2238281,13
2	600804.08	2238299,89
3	600804.94	2238300,02
4	600803,91	2238306,95
5	600802,90	2238306,84
6	600799,28	2238322,60
7	600767,78	2238315,20
8	600712,02	2238300,64
9	600715,70	2238269,51
10	600748,13	2238268,56
11	600753,42	2238269,02
12	600765,40	2238271,98
13	600772,26	2238272,93
1	600806,53	2238281,13
<b>:3Y99</b>		
1	600728.15	2238157.43
2	600710.00	2238157.64
3	600707.65	2238178.96
4	600696.39	2238178.60
5	600700.27	2238084.65
6	600730.97	2238085.96
7	600729.51	2238136.23
1	600728.15	2238157.43
<b>:3Y100</b>		
1	600700.27	2238084.65
2	600696.39	2238178.60
3	600670.11	2238177.80
4	600673.50	2238083.51

1	600700.27	2238084.65
<b>:3Y101</b>		
1	600673.50	2238083.51
2	600670.11	2238177.80
3	600643.58	2238177.32
4	600647.23	2238082.40
1	600673.50	2238083.51
<b>:3Y102</b>		
1	600647.23	2238082.40
2	600643.58	2238177.32
3	600621.16	2238176.92
4	600617.16	2238168.39
5	600620.44	2238093.07
6	600622.93	2238081.36
1	600647.23	2238082.40
<b>:3Y103</b>		
1	600704.43	2238232.07
2	600706.02	2238193.66
3	600707.65	2238178.96
4	600696.39	2238178.60
5	600670.11	2238177.80
6	600621.16	2238176.92
7	600638.90	2238218.39
8	600652.60	2238229.51
9	600672.15	2238230.48
1	600704.43	2238232.07
<b>:3Y104</b>		
1	600748.13	2238268.56
2	600749.75	2238240.90
3	600732.41	2238238.21
4	600728.46	2238237.75
5	600704.24	2238236.53
6	600672.19	2238234.99
7	600671.76	2238265.94
8	600681.37	2238266.70
9	600715.70	2238269.51
1	600748.13	2238268.56
<b>:3Y105</b>		
1	600715.70	2238269.51
2	600681.37	2238266.70
3	600671.76	2238265.94
4	600673.32	2238288.37
5	600683.37	2238295.05
6	600685.99	2238295.95
7	600686.79	2238276.73
8	600714.46	2238279.94

1	600715.70	2238269.51
<b>59:18:0660101:26</b>		
1	600712.02	2238300.64
2	600714.46	2238279.94
3	600686.79	2238276.73
4	600685.99	2238295.95
5	600689.81	2238297.28
6	600707.20	2238299.50
1	600712.02	2238300.64
<b>:3Y106</b>		
1	600734.44	2238411.06
2	600738.73	2238398.38
3	600740.36	2238392.70
4	600743.83	2238383.77
5	600746.72	2238377.76
6	600748.76	2238369.37
7	600751.80	2238355.46
8	600752.63	2238355.69
9	600752.68	2238355.37
10	600755.95	2238355.74
11	600778.25	2238358.40
12	600786.94	2238359.68
13	600791.22	2238360.45
14	600783.02	2238416.96
15	600756.50	2238413.22
1	600734.44	2238411.06
<b>:3Y107</b>		
1	600783.02	2238416.96
2	600756.50	2238413.22
3	600734.44	2238411.06
4	600734.22	2238412.12
5	600732.17	2238411.97
6	600728.98	2238426.46
7	600726.02	2238444.09
8	600742.93	2238447.41
9	600760.33	2238451.34
10	600764.51	2238451.89
11	600777.42	2238454.00
1	600783.02	2238416.96
<b>59:18:0660101:9</b>		
1	600772.71	2238484.97
2	600753.07	2238480.51
3	600736.54	2238476.61
4	600734.22	2238486.74
5	600702.08	2238478.84
6	600682.62	2238474.86

7	600680.79	2238486.42
8	600756.73	2238499.32
9	600757.00	2238497.60
10	600763.40	2238498.82
11	600769.22	2238499.90
1	600772.71	2238484.97
<b>59:18:0660101:8</b>		
1	600680.79	2238486.42
2	600756.73	2238499.32
3	600757.00	2238497.60
4	600763.40	2238498.82
5	600769.22	2238499.90
6	600762.28	2238529.57
7	600677.10	2238509.66
1	600680.79	2238486.42
<b>59:18:0660101:20</b>		
1	600707.63	2238316.54
2	600659.85	2238308.78
3	600655.98	2238334.66
4	600665.62	2238335.64
5	600685.29	2238337.65
6	600704.52	2238340.16
7	600707.63	2238316.54
<b>59:18:0660101:546</b>		
1	600753.89	2238347.65
2	600752.68	2238355.37
3	600752.63	2238355.69
4	600751.80	2238355.46
5	600748.76	2238369.37
6	600700.59	2238363.35
7	600704.52	2238340.16
1	600753.89	2238347.65
<b>59:18:0660101:16</b>		
1	600743.83	2238383.77
2	600746.72	2238377.76
3	600748.76	2238369.37
4	600700.59	2238363.35
5	600682.77	2238361.12
6	600685.29	2238337.65
7	600665.62	2238335.64
8	600663.33	2238361.96
9	600662.76	2238368.58
1	600743.83	2238383.77
<b>59:18:0660101:15</b>		
1	600743.83	2238383.77
2	600740.36	2238392.70

3	600738.73	2238398.38
4	600697.50	2238390.21
5	600693.08	2238389.33
6	600660.84	2238382.95
7	600661.27	2238379.71
8	600662.76	2238368.58
1	600743.83	2238383.77
<b>59:18:0660101:19</b>		
1	600700.59	2238363.35
2	600682.77	2238361.12
3	600685.29	2238337.65
4	600704.52	2238340.16
1	600700.59	2238363.35
<b>:3Y108</b>		
1	600697.50	2238390.21
2	600689.29	2238437.26
3	600726.06	2238444.10
4	600728.98	2238426.46
5	600732.17	2238411.97
6	600734.22	2238412.12
7	600734.44	2238411.06
8	600738.73	2238398.38
1	600697.50	2238390.21
<b>:3Y109</b>		
1	600742.93	2238447.41
2	600726.02	2238444.09
3	600689.29	2238437.26
4	600682.62	2238474.86
5	600702.08	2238478.84
6	600734.22	2238486.74
7	600736.54	2238476.61
1	600742.93	2238447.41
<b>59:18:0660101:18</b>		
1	600665.62	2238335.64
2	600663.33	2238361.96
3	600628.77	2238354.77
4	600639.21	2238332.63
5	600655.98	2238334.66
1	600665.62	2238335.64
<b>59:18:0660101:17</b>		
1	600662.76	2238368.58
2	600661.27	2238379.71
3	600621.43	2238370.32
4	600628.77	2238354.77
5	600663.33	2238361.96
1	600662.76	2238368.58

<b>:3Y110</b>		
1	600685.00	2238435.75
2	600651.13	2238430.14
3	600660.84	2238382.95
4	600693.08	2238389.33
1	600685.00	2238435.75
<b>:3Y111</b>		
1	600602.26	2238422.15
2	600604.56	2238408.28
3	600612.71	2238388.82
4	600621.43	2238370.32
5	600661.27	2238379.71
6	600660.84	2238382.95
7	600651.13	2238430.14
8	600630.90	2238426.76
1	600602.26	2238422.15
<b>59:18:0660101:6</b>		
1	600678.11	2238474.62
2	600685.00	2238435.75
3	600651.13	2238430.14
4	600630.90	2238426.76
5	600624.40	2238463.43
6	600647.34	2238468.12
1	600678.11	2238474.62
<b>:3Y112</b>		
1	600591.82	2238457.27
2	600596.25	2238458.09
3	600617.88	2238462.09
4	600624.40	2238463.43
5	600630.90	2238426.78
6	600602.26	2238422.15
1	600591.82	2238457.27
<b>59:18:0660101:7</b>		
1	600678.11	2238474.62
2	600647.34	2238468.12
3	600642.21	2238503.59
4	600672.66	2238508.96
1	600678.11	2238474.62
<b>59:18:0660101:5</b>		
1	600647.34	2238468.12
2	600624.40	2238463.43
3	600617.88	2238462.09
4	600612.00	2238498.27
5	600642.21	2238503.59
1	600647.34	2238468.12
<b>59:18:0660101:385</b>		

1	600617.88	2238462.09
2	600612.00	2238498.27
3	600582.93	2238493.14
4	600588.06	2238456.57
5	600596.25	2238458.09
1	600617.88	2238462.09
<b>59:18:0660101:4</b>		
1	600582.93	2238493.14
2	600558.56	2238488.90
3	600564.11	2238452.75
4	600588.06	2238456.57
1	600582.93	2238493.14
<b>:3Y113</b>		
1	600653.47	2238291.84
2	600648.19	2238293.09
3	600609.42	2238290.82
4	600602.64	2238320.49
5	600600.31	2238336.36
6	600629.89	2238341.81
7	600634.63	2238331.78
1	600653.47	2238291.84
<b>59:18:0660101:579</b>		
1	600629.89	2238341.81
2	600619.31	2238364.25
3	600558.55	2238358.38
4	600564.14	2238330.64
5	600600.31	2238336.36
1	600629.89	2238341.81
<b>59:18:0660101:25</b>		
1	600616.01	2238259.05
2	600603.75	2238249.24
3	600581.16	2238249.21
4	600574.98	2238282.66
5	600569.99	2238306.57
6	600564.14	2238330.64
7	600600.31	2238336.36
8	600602.64	2238320.49
9	600609.42	2238290.82
10	600608.44	2238276.78
11	600607.96	2238259.87
12	600611.26	2238260.18
1	600616.01	2238259.05
<b>:3Y114</b>		
1	600619.31	2238364.25
2	600608.60	2238386.95
3	600600.21	2238407.03

4	600549.49	2238403.31
5	600558.55	2238358.38
1	600619.31	2238364.25
<b>:3Y115</b>		
1	600600.21	2238407.03
2	600597.82	2238421.35
3	600591.82	2238457.27
4	600588.06	2238456.57
5	600564.11	2238452.75
6	600540.33	2238448.79
7	600549.49	2238403.31
1	600600.21	2238407.03
<b>59:18:0660101:243</b>		
1	600746,80	2238577,82
2	600760,80	2238537,28
3	600753,67	2238535,73
4	600693,94	2238525,70
5	600657,70	2238520,72
6	600654,38	2238520,70
7	600651,38	2238521,82
8	600650,90	2238522,00
9	600650,27	2238524,39
10	600644,46	2238550,19
11	600668,20	2238555,62
12	600686,06	2238559,76
13	600721,46	2238568,64
14	600722,88	2238568,20
15	600725,38	2238569,06
16	600726,65	2238571,40
17	600730,52	2238572,48
18	600734,48	2238573,86
19	600737,40	2238574,52
1	600746,80	2238577,82
<b>59:18:0660101:2</b>		
1	600746,80	2238577,82
2	600740,60	2238596,16
3	600735,23	2238594,14
4	600728,17	2238591,71
5	600717,64	2238586,86
6	600710,22	2238584,12
7	600664,31	2238570,83
8	600668,20	2238555,62
9	600686,06	2238559,76
10	600721,46	2238568,64
11	600722,88	2238568,20
12	600725,38	2238569,06



13	600726,65	2238571,40
14	600730,52	2238572,48
15	600734,48	2238573,86
16	600737,40	2238574,52
1	600746,80	2238577,82
<b>:3Y116</b>		
1	600740.60	2238596.16
2	600732.42	2238622.17
3	600642.84	2238588.56
4	600649.27	2238566.69
5	600664.31	2238570.83
6	600664.31	2238570.83
7	600710.22	2238584.12
8	600717.64	2238586.86
9	600728.17	2238591.71
10	600735.23	2238594.14
1	600740.60	2238596.16
<b>:3Y117</b>		
1	600965,22	2239079,76
2	600965,16	2239121,01
3	601023,10	2239120,88
4	601029,88	2239080,73
1	600965,22	2239079,76
<b>:3Y118</b>		
1	601025,31	2239170,63
2	601070,32	2239170,85
3	601070,45	2239143,35
4	600980,71	2239142,28
5	600980,31	2239170,41
1	601025,31	2239170,63
<b>:3Y119</b>		
1	601070,32	2239170,85
2	601025,31	2239170,63
3	601025,15	2239203,96
4	601070,15	2239204,18
1	601070,32	2239170,85
<b>:3Y120</b>		
1	601070,15	2239204,18
2	601025,15	2239203,96
3	601024,99	2239237,29
4	601069,99	2239237,51
1	601070,15	2239204,18
<b>:3Y121</b>		
1	601069,99	2239237,51
2	601024,99	2239237,29
3	601024,82	2239270,62

4	601069,82	2239270,84
1	601069,99	2239237,51
<b>:3Y122</b>		
1	601025,31	2239170,63
2	600980,31	2239170,41
3	600980,14	2239203,74
4	601025,15	2239203,96
1	601025,31	2239170,63
<b>:3Y123</b>		
1	601025,15	2239203,96
2	600980,15	2239203,74
3	600979,98	2239237,07
4	601024,99	2239237,29
1	601025,15	2239203,96
<b>:3Y124</b>		
1	601024,99	2239237,29
2	600979,98	2239237,07
3	600979,81	2239270,40
4	601024,82	2239270,62
1	601024,99	2239237,29
<b>:3Y125</b>		
1	601024,82	2239270,62
2	600979,81	2239270,40
3	600979,64	2239303,73
4	601024,65	2239303,95
1	601024,82	2239270,62
<b>:3Y126</b>		
1	601024,65	2239303,95
2	600979,64	2239303,73
3	600979,48	2239337,06
4	601024,49	2239337,28
1	601024,65	2239303,95
<b>:3Y127</b>		
1	601024,49	2239337,28
2	600979,48	2239337,06
3	600979,32	2239370,39
4	601024,32	2239370,61
1	601024,49	2239337,28
<b>:3Y128</b>		
1	600995,05	2239433,34
2	601024,26	2239433,68
3	601024,32	2239370,61
4	600979,32	2239370,39
5	600985,00	2239414,04
1	600995,05	2239433,34
<b>:3Y129</b>		



1	601056,08	2239433,68
2	601044,45	2239474,29
3	601007,47	2239474,57
4	600995,05	2239433,34
5	601024,26	2239433,68
1	601056,08	2239433,68
<b>:3Y130</b>		
1	600941.20	2239082.35
2	600941.33	2239044.52
3	600896.10	2239044.11
4	600890.88	2239044.06
5	600890.91	2239083.08
6	600941.20	2239082.35
<b>:3Y131</b>		
1	600942,61	2239171,89
2	600942,06	2239141,95
3	600892,15	2239143,24
4	600892,47	2239173,26
1	600942,61	2239171,89
<b>:3Y132</b>		
1	600943,77	2239231,87
2	600944,20	2239262,22
3	600894,10	2239262,45
4	600893,61	2239232,95
1	600943,77	2239231,87
<b>:3Y133</b>		
1	600842,03	2239082,31
2	600890,91	2239083,08
3	600890,88	2239044,06
4	600860,44	2239043,78
5	600841,96	2239043,65
1	600842,03	2239082,31
<b>:3Y134</b>		
1	600842,29	2239113,41
2	600891,41	2239113,21
3	600890,91	2239083,08
4	600842,03	2239082,31
1	600842,29	2239113,41
<b>:3Y135</b>		
1	600842,31	2239144,00
2	600892,15	2239143,24
3	600891,41	2239113,21
4	600842,29	2239113,41
1	600842,31	2239144,00
<b>:3Y136</b>		
1	600842,58	2239174,13

2	600892,47	2239173,26
3	600892,15	2239143,24
4	600842,31	2239144,00
1	600842,58	2239174,13
<b>:3Y137</b>		
1	600842,48	2239203,74
2	600892,97	2239203,41
3	600892,47	2239173,26
4	600842,58	2239174,13
1	600842,48	2239203,74
<b>:3Y138</b>		
1	600892,97	2239203,41
2	600893,61	2239232,95
3	600842,65	2239233,33
4	600842,48	2239203,74
1	600892,97	2239203,41
<b>:3Y139</b>		
1	600893,61	2239232,95
2	600894,10	2239262,45
3	600843,09	2239262,65
4	600842,65	2239233,33
1	600893,61	2239232,95
<b>:3Y140 (1)</b>		
1	601415.46	2236851.92
2	601410.89	2236849.72
3	601395.55	2236890.18
4	601400.19	2236892.48
1	601415.46	2236851.92
<b>:3Y140 (2)</b>		
5	601355.39	2236971.34
6	601351.58	2236978.79
7	601337.30	2236983.37
8	601335.21	2237003.43
9	601331.39	2237036.81
10	601327.74	2237071.96
11	601323.43	2237092.55
12	601265.54	2237091.29
13	601264.39	2237084.26
14	601271.27	2237084.23
15	601290.33	2237084.51
16	601320.12	2237085.53
17	601323.20	2237068.93
18	601329.09	2237015.08
19	601330.27	2237007.10
20	601333.09	2236979.97
21	601348.50	2236975.04

22	601350.83	2236970.67
5	601355.39	2236971.34
<b>:3Y140 (3)</b>		
23	600754.99	2237335.24
24	600756.20	2237330.90
25	600788.50	2237339.81
26	600830.94	2237351.65
27	600824.75	2237383.58
28	600823.96	2237388.50
29	600823.73	2237396.33
30	600817.65	2237394.47
31	600820.37	2237382.55
32	600825.75	2237354.87
33	600793.32	2237345.87
23	600754.99	2237335.24
<b>:3Y140 (4)</b>		
34	601256.16	2238311.06
35	601212.43	2238298.63
36	601225.49	2238259.02
37	601231.66	2238236.68
38	601227.32	2238235.52
39	601221.17	2238257.75
40	601213.76	2238280.20
41	601204.61	2238307.97
42	601208.92	2238309.31
43	601211.05	2238302.81
44	601253.61	2238314.99
34	601256.16	2238311.06
<b>:3Y140 (5)</b>		
45	600862.82	2238070.33
46	600867.31	2238070.15
47	600868.61	2237994.37
48	600892.06	2237995.94
49	600902.88	2237996.67
50	600903.15	2237992.17
51	600864.18	2237989.44
45	600862.82	2238070.33
<b>:3Y140 (6)</b>		
52	600672.19	2238234.99
53	600704.24	2238236.53
54	600704.43	2238232.07
55	600672.15	2238230.48
52	600672.19	2238234.99
<b>:3Y140 (7)</b>		
56	600639.21	2238332.63
57	600634.63	2238331.78

58	600629.89	2238341.81
59	600619.31	2238364.25
60	600608.60	2238386.95
61	600600.21	2238407.03
62	600597.82	2238421.35
63	600602.26	2238422.15
64	600604.56	2238408.28
65	600612.71	2238388.82
66	600621.43	2238370.32
67	600628.77	2238354.77
56	600639.21	2238332.63
<b>:3Y140 (8)</b>		
68	600672.66	2238508.96
69	600678.11	2238474.62
70	600685.00	2238435.75
71	600693.08	2238389.33
72	600697.50	2238390.21
73	600689.29	2238437.26
74	600682.62	2238474.86
75	600680.79	2238486.42
76	600677.10	2238509.66
68	600672.66	2238508.96
<b>:3Y141</b>		
1	600825.52	2237476.52
2	600829.62	2237477.38
3	600834.17	2237456.22
4	600839.01	2237433.89
5	600917.81	2237454.00
6	600914.42	2237476.02
7	600911.81	2237495.92
8	600906.03	2237536.53
9	600904.06	2237551.05
10	600902.18	2237560.83
11	600897.40	2237594.16
12	600895.80	2237604.65
13	600893.66	2237622.53
14	600889.38	2237653.79
15	600888.04	2237663.96
16	600887.62	2237668.72
17	600887.37	2237671.66
18	600886.86	2237677.68
19	600885.94	2237688.86
20	600883.62	2237705.05
21	600882.62	2237712.71
22	600880.25	2237726.51
23	600879.32	2237734.46

24	600875.04	2237761.79
25	600844.15	2237759.54
26	600785.03	2237754.17
27	600779.86	2237723.55
28	600779.10	2237719.01
29	600782.28	2237679.80
30	600799.27	2237681.11
31	600815.26	2237682.22
32	600817.74	2237664.03
33	600832.99	2237665.14
34	600833.22	2237662.93
35	600834.12	2237646.67
36	600810.83	2237644.04
37	600794.12	2237641.66
38	600791.57	2237665.15
39	600774.88	2237663.56
40	600773.93	2237675.90
41	600773.21	2237687.71
42	600772.12	2237705.76
43	600771.04	2237723.42
44	600769.48	2237749.17
45	600683.05	2237744.66
46	600682.67	2237762.19
47	600764.51	2237766.12
48	600798.24	2237766.86
49	600816.32	2237766.90
50	600836.29	2237767.16
51	600861.96	2237768.76
52	600865.05	2237769.21
53	600873.60	2237770.14
54	600871.59	2237785.14
55	600880.34	2237786.08
56	600879.23	2237794.84
57	600878.56	2237798.88
58	600871.72	2237832.96
59	600880.44	2237836.72
60	600885.88	2237799.52
61	600888.26	2237799.84
62	600890.83	2237773.10
63	600904.33	2237774.37
64	600913.41	2237775.23
65	600950.44	2237777.63
66	601021.27	2237781.86
67	601016.50	2237823.04
68	601009.90	2237855.80
69	601006.05	2237888.10

70	600951.20	2237880.68
71	600933.41	2237878.28
72	600911.49	2237875.54
73	600911.68	2237872.83
74	600876.32	2237865.43
75	600876.03	2237868.40
76	600844.34	2237860.53
77	600821.22	2237854.16
78	600802.44	2237849.53
79	600806.02	2237829.55
80	600789.68	2237825.78
81	600787.02	2237841.70
82	600753.81	2237837.02
83	600734.70	2237843.27
84	600674.30	2237834.34
1598	600668.72	2237856.85
85	600668.09	2237859.41
86	600663.76	2237876.88
87	600701.72	2237880.27
88	600744.21	2237884.07
89	600784.63	2237887.68
90	600836.68	2237892.32
91	600853.10	2237893.79
92	600920.26	2237899.79
93	600954.83	2237902.88
94	601004.79	2237910.49
95	600997.75	2237960.47
96	600988.10	2238006.92
97	600980.72	2238048.94
98	600972.58	2238110.84
99	600971.06	2238126.24
100	600968.30	2238145.46
101	600962.26	2238178.78
102	600953.70	2238218.16
103	600941.48	2238271.68
104	600936.65	2238293.07
105	600931.99	2238312.64
106	600933.41	2238313.10
107	600931.10	2238322.96
108	600923.57	2238356.81
109	600885.46	2238346.62
110	600854.78	2238336.30
111	600833.02	2238331.12
112	600819.21	2238326.72
113	600820.74	2238315.97
114	600827.71	2238269.72

115	600829.79	2238253.78
116	600830.20	2238244.95
117	600831.36	2238238.63
118	600833.53	2238228.02
119	600836.72	2238204.74
120	600839.26	2238184.56
121	600839.23	2238184.34
122	600841.18	2238169.11
123	600841.63	2238165.55
124	600841.96	2238162.02
125	600844.63	2238142.01
126	600848.47	2238120.48
127	600867.31	2238070.15
128	600862.82	2238070.33
129	600816.87	2238072.21
130	600773.68	2238073.98
131	600690.22	2238065.13
132	600624.58	2238057.63
133	600623.47	2238063.64
134	600623.83	2238077.15
135	600622.93	2238081.36
136	600647.23	2238082.40
137	600673.50	2238083.51
138	600700.27	2238084.65
139	600730.97	2238085.96
140	600793.64	2238088.63
141	600817.94	2238089.66
142	600822.58	2238110.40
143	600821.84	2238113.74
144	600827.60	2238114.83
145	600824.28	2238138.96
146	600822.73	2238150.18
147	600823.56	2238150.46
148	600822.77	2238154.95
149	600821.90	2238161.34
150	600821.21	2238168.18
151	600820.88	2238168.16
152	600818.75	2238182.13
153	600815.59	2238204.15
155	600812.59	2238225.76
156	600811.28	2238235.59
157	600811.37	2238237.34
158	600811.99	2238237.42
159	600810.40	2238249.54
160	600812.18	2238250.92
161	600812.02	2238251.76

162	600809.98	2238263.92
163	600806.53	2238281.13
164	600804.08	2238299.89
165	600804.94	2238300.02
166	600803.91	2238306.95
167	600802.90	2238306.84
168	600799.28	2238322.60
169	600767.78	2238315.20
170	600712.02	2238300.64
171	600707.20	2238299.50
172	600689.81	2238297.28
173	600685.99	2238295.95
174	600683.37	2238295.05
175	600673.32	2238288.37
176	600671.76	2238265.94
177	600672.19	2238234.99
178	600672.15	2238230.48
179	600652.60	2238229.51
180	600638.90	2238218.39
181	600621.16	2238176.92
182	600617.16	2238168.39
183	600620.44	2238093.07
184	600616.26	2238116.90
185	600612.19	2238135.47
186	600592.97	2238206.06
187	600592.23	2238208.76
188	600581.16	2238249.21
189	600603.75	2238249.24
190	600616.01	2238259.05
191	600619.87	2238258.62
192	600628.39	2238259.42
193	600638.79	2238261.84
194	600647.26	2238269.82
195	600655.33	2238288.12
196	600653.47	2238291.84
197	600634.63	2238331.78
198	600639.21	2238332.63
199	600655.98	2238334.66
200	600659.85	2238308.78
201	600707.63	2238316.54
202	600747.95	2238324.40
203	600786.69	2238332.05
204	600796.10	2238333.84
205	600796.09	2238337.30
206	600793.62	2238349.48
207	600791.22	2238360.45



208	600783.02	2238416.96
209	600777.42	2238454.00
210	600775.53	2238465.27
211	600772.71	2238484.97
212	600769.22	2238499.90
213	600762.28	2238529.57
214	600677.10	2238509.65
215	600672.66	2238508.96
216	600642.21	2238503.59
217	600612.00	2238498.27
218	600582.93	2238493.14
219	600558.56	2238488.90
220	600564.11	2238452.75
221	600540.33	2238448.79
222	600531.37	2238493.23
223	600651.38	2238521.82
224	600654.38	2238520.70
225	600657.70	2238520.72
226	600693.94	2238525.70
227	600753.67	2238535.73
228	600760.80	2238537.28
229	600746.80	2238577.82
230	600740.60	2238596.16
231	600732.42	2238622.17
232	600725.74	2238639.40
233	600736.63	2238644.44
234	600747.33	2238626.97
235	600750.96	2238622.14
236	600753.57	2238622.39
237	600759.78	2238602.77
238	600763.31	2238591.60
239	600760.10	2238590.57
240	600762.78	2238582.23
241	600763.24	2238582.29
242	600764.12	2238578.61
243	600770.92	2238558.02
244	600776.40	2238540.48
245	600789.14	2238543.68
246	600823.79	2238556.87
247	600829.17	2238558.42
248	600849.47	2238562.43
249	600880.58	2238568.33
250	600878.18	2238582.84
251	600875.73	2238596.76
252	600870.55	2238625.94
253	600865.90	2238654.08

254	600862.73	2238653.55
255	600860.47	2238666.95
256	600877.85	2238669.65
257	600884.94	2238627.80
258	600895.02	2238571.29
259	600960.23	2238583.97
260	601017.25	2238595.56
261	601007.94	2238642.42
262	600995.75	2238713.44
263	600985.48	2238759.72
264	600982.74	2238794.02
265	600980.13	2238808.13
266	600978.42	2238816.73
267	600978.06	2238816.78
268	600976.07	2238831.87
269	600972.97	2238848.26
270	600969.00	2238872.90
271	600972.72	2238873.50
272	600968.00	2238897.90
273	600962.28	2238910.00
274	600954.26	2238919.73
275	600911.70	2238908.58
276	600890.54	2238902.08
277	600895.30	2238857.30
278	600900.62	2238840.22
279	600906.46	2238827.79
280	600900.01	2238825.25
281	600896.42	2238824.60
282	600893.97	2238838.91
283	600891.91	2238838.00
284	600869.87	2238906.18
285	600843.68	2238895.13
286	600832.73	2238890.59
287	600821.87	2238886.29
288	600787.18	2238872.56
289	600752.04	2238848.25
290	600716.92	2238846.67
291	600751.02	2238848.51
292	600784.90	2238872.52
293	600867.71	2238905.95
294	600857.26	2238930.67
295	600880.52	2238910.54
296	600945.38	2238938.88
297	600933.31	2238970.70
298	600932.79	2238991.12
299	600927.18	2238988.53



300	600906.37	2238985.21
301	600894.03	2238984.82
302	600862.03	2238983.84
303	600842.20	2238988.57
304	600806.22	2238987.09
305	600806.21	2238992.71
306	600860.91	2238994.17
307	600896.71	2238995.13
308	600940.69	2238996.29
309	600941.33	2239044.52
310	600941.20	2239082.35
311	600941.49	2239111.99
312	600942.06	2239141.95
313	600942.61	2239171.89
314	600943.05	2239201.60
315	600943.77	2239231.87
316	600944.20	2239262.22
317	600953.38	2239442.72
318	600963.43	2239442.11
319	600995.05	2239433.34
320	600985.00	2239414.04
321	600979.32	2239370.39
322	600979.48	2239337.06
323	600979.64	2239303.73
324	600979.81	2239270.40
325	600979.98	2239237.07
326	600980.14	2239203.74
327	600980.31	2239170.41
328	600980.71	2239142.28
329	601070.45	2239143.35
330	601085.00	2239119.00
331	601064.48	2239119.27
332	601023.10	2239120.88
333	600965.16	2239121.01
334	600965.22	2239079.76
335	600953.74	2239079.58
336	600957.79	2238977.82
337	600991.22	2238868.05
338	601019.55	2238855.64
339	601173.20	2238884.96
340	601230.08	2238899.90
341	601231.54	2238891.94
342	601200.06	2238879.86
343	601086.82	2238853.47
344	601039.71	2238841.49
345	601001.97	2238829.34

346	601011.27	2238771.65
347	601012.64	2238758.04
348	601019.42	2238724.86
349	601024.82	2238691.06
350	601027.60	2238675.70
351	601031.76	2238646.98
352	601036.63	2238619.36
353	601037.18	2238616.49
354	601036.88	2238616.27
355	601038.18	2238609.45
356	601040.31	2238597.41
357	601129.86	2238616.38
358	601122.87	2238649.30
359	601124.12	2238650.91
360	601120.76	2238666.47
361	601114.21	2238694.94
362	601111.28	2238707.58
363	601113.48	2238709.27
364	601170.78	2238468.26
365	601173.03	2238441.81
366	601171.23	2238417.61
367	601174.35	2238415.11
368	601183.34	2238426.18
369	601188.88	2238397.56
370	601155.27	2238392.69
371	601124.84	2238387.28
372	601097.62	2238383.50
373	601088.96	2238381.66
374	601074.06	2238379.02
375	601074.99	2238373.79
376	601079.53	2238345.38
377	601084.26	2238315.13
378	601086.25	2238299.76
379	601089.52	2238283.37
380	601094.47	2238255.93
381	601100.14	2238227.07
382	601105.56	2238228.58
383	601118.18	2238170.64
384	601175.55	2238181.05
385	601186.14	2238182.97
386	601188.09	2238171.47
387	601175.10	2238168.88
388	601178.29	2238146.25
389	601191.93	2238148.87
390	601222.55	2238154.67
391	601255.85	2238161.52

392	601261.85	2238162.74
393	601272.98	2238165.37
394	601295.33	2238174.73
395	601345.67	2238189.54
396	601339.32	2238211.54
397	601326.98	2238252.08
398	601323.15	2238263.00
399	601337.97	2238262.72
400	601343.70	2238242.70
401	601351.97	2238212.48
402	601358.65	2238191.10
403	601425.85	2238210.99
404	601434.45	2238205.55
405	601394.34	2238193.56
406	601355.87	2238181.80
407	601360.05	2238155.75
408	601364.65	2238131.22
409	601367.40	2238111.52
410	601370.93	2238088.72
411	601373.70	2238072.58
412	601377.27	2238049.65
413	601380.75	2238028.69
414	601384.98	2238003.25
415	601386.31	2238003.42
416	601388.14	2237987.45
417	601389.22	2237983.60
418	601391.34	2237940.38
419	601348.81	2237937.93
420	601287.59	2237930.79
421	601296.20	2237889.57
422	601297.56	2237885.94
423	601297.56	2237885.94
424	601306.45	2237848.33
425	601318.95	2237852.13
426	601358.98	2237867.61
427	601357.97	2237871.78
428	601363.01	2237871.40
429	601387.43	2237877.78
430	601386.03	2237876.89
431	601401.96	2237867.12
432	601395.16	2237866.57
433	601391.13	2237867.77
434	601328.15	2237846.95
435	601326.67	2237846.46
436	601308.98	2237837.48
437	601319.63	2237799.35

438	601323.88	2237783.56
439	601328.11	2237768.45
440	601333.27	2237749.69
441	601340.20	2237724.68
442	601346.33	2237701.34
443	601353.08	2237676.91
444	601358.90	2237655.69
445	601364.80	2237633.17
446	601366.94	2237626.70
447	601391.22	2237636.96
448	601396.97	2237639.48
449	601419.86	2237648.73
450	601419.29	2237639.35
451	601368.15	2237621.07
452	601375.08	2237597.81
453	601377.69	2237588.88
454	601390.88	2237542.61
455	601403.68	2237500.36
456	601419.44	2237447.73
457	601425.42	2237428.35
458	601425.97	2237425.00
459	601429.91	2237412.44
460	601436.53	2237391.06
461	601441.11	2237389.84
462	601460.94	2237396.78
463	601496.12	2237402.99
464	601497.30	2237396.60
465	601449.66	2237387.69
466	601428.63	2237381.43
467	601430.05	2237359.98
468	601446.76	2237342.27
469	601458.81	2237341.03
470	601512.01	2237355.79
471	601534.55	2237361.94
472	601536.94	2237351.08
473	601484.68	2237336.36
474	601467.05	2237331.39
475	601457.88	2237330.50
476	601432.30	2237327.62
477	601432.28	2237297.32
478	601434.39	2237242.50
479	601434.56	2237239.97
480	601434.97	2237235.01
481	601435.57	2237225.54
482	601436.63	2237214.89
483	601445.72	2237215.71

484	601451.71	2237190.26
485	601454.82	2237190.56
486	601460.35	2237166.83
487	601448.84	2237164.23
488	601451.12	2237153.99
489	601454.19	2237142.27
490	601456.42	2237127.71
491	601464.17	2237079.19
492	601507.40	2237086.64
493	601508.16	2237079.70
494	601503.86	2237079.64
495	601503.86	2237079.64
496	601465.43	2237073.28
497	601470.99	2237040.62
498	601500.20	2237048.99
499	601511.00	2237045.97
500	601514.71	2237046.78
501	601515.91	2237041.30
502	601474.63	2237027.54
503	601484.06	2236995.04
504	601556.50	2236797.05
505	601573.09	2236751.45
506	601587.34	2236712.29
507	601603.99	2236652.33
508	601609.93	2236600.79
509	601609.43	2236555.01
510	601608.96	2236521.35
511	601608.72	2236503.89
512	601608.32	2236477.75
513	601607.55	2236454.43
514	601605.81	2236403.07
515	601676.88	2236382.16
516	601674.92	2236376.74
517	601669.40	2236380.76
518	601604.89	2236399.52
519	601600.96	2236400.40
520	601597.10	2236401.27
521	601599.65	2236427.37
522	601599.01	2236496.73
523	601576.08	2236510.85
524	601586.31	2236533.39
525	601590.30	2236544.24
526	601592.95	2236553.10
527	601591.94	2236572.98
528	601590.32	2236591.12
529	601587.93	2236613.06

530	601581.58	2236683.60
531	601581.58	2236683.60
532	601559.04	2236747.09
533	601512.32	2236736.20
534	601470.84	2236723.88
535	601457.66	2236727.63
536	601457.22	2236722.43
537	601401.61	2236707.17
538	601361.70	2236694.91
539	601324.92	2236683.82
540	601287.30	2236673.22
541	601283.91	2236687.84
542	601300.40	2236692.09
543	601302.45	2236686.51
544	601342.82	2236699.03
545	601389.72	2236713.24
546	601429.52	2236724.16
547	601423.45	2236744.23
548	601403.75	2236775.64
549	601414.37	2236778.21
550	601415.98	2236767.43
551	601421.29	2236767.43
552	601428.48	2236757.43
553	601437.23	2236743.06
554	601497.78	2236740.93
555	601507.48	2236742.29
556	601557.11	2236754.54
557	601541.48	2236802.40
558	601533.88	2236824.93
559	601521.50	2236856.85
560	601508.92	2236889.24
561	601490.06	2236937.83
562	601400.19	2236892.48
563	601395.55	2236890.18
564	601314.29	2236849.90
565	601317.64	2236842.08
566	601328.64	2236818.93
567	601318.42	2236814.77
568	601307.05	2236845.66
569	601274.65	2236826.67
570	601281.01	2236799.65
571	601282.68	2236792.58
572	601266.30	2236789.90
573	601259.17	2236814.30
574	601227.94	2236795.75
575	601226.11	2236802.00

576	601188.14	2236782.04
577	601166.27	2236774.28
578	601171.14	2236731.24
579	601184.25	2236670.71
580	601214.61	2236677.67
581	601235.50	2236682.45
582	601253.65	2236686.61
583	601255.08	2236680.38
584	601254.17	2236680.17
585	601236.20	2236673.83
586	601218.06	2236667.78
587	601185.27	2236657.20
588	601195.64	2236608.44
589	601188.27	2236606.72
590	601182.59	2236633.08
591	601165.74	2236711.80
592	601152.34	2236704.84
593	601138.86	2236698.23
594	601119.93	2236688.94
595	601105.62	2236681.96
596	601088.63	2236675.25
597	601070.50	2236668.22
598	601046.50	2236657.62
599	601029.43	2236651.50
600	601016.47	2236646.95
601	601014.29	2236656.89
602	601047.33	2236669.81
603	601058.75	2236674.29
604	601070.94	2236679.04
605	601083.04	2236683.77
606	601101.91	2236691.15
607	601114.18	2236695.96
608	601142.94	2236708.83
609	601163.86	2236729.39
610	601157.43	2236775.04
611	601153.96	2236803.18
612	601118.68	2236828.63
613	601096.31	2236844.77
614	601066.07	2236860.77
615	601022.01	2236885.03
616	600983.82	2236894.48
617	600972.38	2236896.86
618	600971.32	2236903.19
619	600967.63	2236912.15
620	600963.11	2236916.30
621	600955.25	2236920.55

622	600934.69	2236921.69
623	600860.76	2236912.26
624	600859.30	2236917.59
625	600858.61	2236920.12
626	600855.01	2236933.31
627	600849.68	2236952.81
628	600830.22	2237024.02
629	600810.52	2237015.65
630	600793.04	2237007.31
631	600776.31	2237003.61
632	600767.72	2237018.97
633	600829.29	2237041.59
634	600823.06	2237063.73
635	600815.37	2237090.96
636	600807.22	2237120.03
637	600801.50	2237140.39
638	600791.96	2237138.28
639	600789.09	2237148.40
640	600779.38	2237182.75
641	600769.76	2237216.78
642	600759.78	2237252.08
643	600746.84	2237297.87
644	600731.95	2237350.53
645	600718.73	2237397.28
646	600703.24	2237393.64
647	600664.61	2237384.57
648	600659.00	2237410.15
649	600675.44	2237412.87
650	600668.66	2237470.77
651	600669.49	2237473.42
652	600685.31	2237474.97
653	600688.42	2237475.28
654	600691.17	2237476.06
655	600689.15	2237483.20
656	600686.72	2237491.80
657	600678.98	2237525.50
658	600687.46	2237528.75
659	600690.08	2237529.75
660	600692.05	2237530.50
661	600691.93	2237536.40
662	600692.32	2237542.40
663	600691.58	2237551.36
664	600694.36	2237552.61
665	600693.24	2237576.30
666	600694.49	2237579.41
667	600692.46	2237583.52



668	600689.09	2237606.98
669	600679.76	2237665.95
670	600682.30	2237666.40
671	600695.76	2237580.29
672	600708.23	2237581.61
673	600711.17	2237553.85
674	600725.22	2237555.43
675	600730.06	2237526.98
676	600733.79	2237496.64
677	600727.79	2237496.54
678	600699.70	2237496.04
679	600713.74	2237417.29
680	600741.25	2237415.98
681	600763.39	2237414.92
682	600828.12	2237431.06
683	600821.99	2237466.21
684	600797.07	2237465.02
685	600788.65	2237497.61
686	600808.08	2237497.86
687	600809.44	2237491.73
688	600814.29	2237474.18
689	600815.15	2237474.35
1	600825.52	2237476.52
690	601376.81	2237132.23
691	601388.81	2237133.88
692	601385.25	2237139.14
693	601379.24	2237166.99
694	601375.14	2237183.63
695	601371.50	2237200.65
696	601369.48	2237210.13
697	601362.78	2237240.92
698	601372.74	2237247.24
699	601400.44	2237262.68
700	601415.91	2237260.06
701	601423.48	2237228.06
702	601413.56	2237225.34
703	601414.38	2237218.70
704	601415.89	2237213.57
705	601425.86	2237216.50
706	601429.55	2237194.85
707	601434.13	2237174.89
708	601431.16	2237173.78
709	601437.18	2237149.06
710	601438.79	2237149.27
711	601444.52	2237106.82

712	601466.62	2237008.61
713	601463.26	2236981.66
714	601453.33	2236961.69
715	601438.72	2236936.40
716	601432.23	2236928.87
717	601425.31	2236922.13
718	601418.04	2236917.64
719	601381.56	2236899.52
720	601342.12	2236887.26
721	601337.51	2236888.13
722	601333.42	2236891.06
723	601330.60	2236893.64
724	601318.86	2236907.20
725	601313.35	2236915.36
726	601301.89	2236931.08
727	601289.18	2236950.18
728	601255.80	2236992.16
729	601248.76	2237009.00
730	601248.89	2237025.70
731	601264.39	2237084.26
732	601265.54	2237091.29
733	601266.98	2237108.57
734	601268.16	2237128.25
735	601265.66	2237150.86
736	601262.74	2237167.18
737	601265.81	2237167.66
738	601262.96	2237187.04
739	601260.09	2237203.98
740	601287.09	2237211.71
741	601327.55	2237219.84
742	601354.05	2237225.85
743	601363.34	2237188.83
744	601369.06	2237143.38
745	601374.73	2237143.73
690	601376.81	2237132.23
746	601408.61	2237300.90
747	601410.33	2237291.35
748	601413.24	2237275.28
749	601384.44	2237259.95
750	601353.22	2237241.53
751	601354.42	2237238.94
752	601348.21	2237233.06
753	601335.07	2237229.47
754	601314.72	2237223.37
755	601309.56	2237221.33



756	601286.16	2237214.48
757	601259.76	2237206.98
758	601257.50	2237220.54
759	601255.23	2237234.02
760	601254.51	2237238.54
761	601255.14	2237238.69
762	601254.28	2237243.10
763	601248.73	2237277.60
764	601243.52	2237309.24
765	601239.74	2237332.53
766	601296.14	2237345.52
767	601341.26	2237353.31
768	601341.17	2237353.80
769	601341.66	2237353.89
770	601341.75	2237353.39
771	601343.98	2237353.78
772	601395.43	2237363.11
773	601407.22	2237364.95
774	601408.01	2237359.16
775	601415.32	2237311.38
776	601406.98	2237310.23
777	601407.82	2237305.52
778	601388.91	2237302.27
779	601387.58	2237309.61
780	601382.61	2237308.60
781	601382.32	2237309.98
782	601379.66	2237309.44
783	601380.27	2237306.44
784	601368.72	2237304.90
785	601368.28	2237308.46
786	601353.77	2237305.50
787	601356.00	2237296.56
788	601363.91	2237301.29
789	601376.63	2237303.38
790	601380.37	2237298.56
791	601384.70	2237299.32
792	601389.55	2237300.16
793	601389.97	2237297.77
746	601408.61	2237300.90
794	601251.18	2237575.80
795	601280.91	2237586.36
796	601313.64	2237597.12
797	601356.18	2237611.74
798	601363.22	2237585.20
799	601372.51	2237548.70

800	601385.97	2237499.16
801	601393.22	2237473.04
802	601394.03	2237470.13
803	601395.33	2237470.59
804	601402.60	2237445.50
805	601410.30	2237416.62
806	601419.59	2237383.11
807	601418.52	2237382.81
808	601357.78	2237371.76
809	601305.91	2237361.48
810	601238.06	2237346.26
811	601236.23	2237357.89
812	601234.66	2237368.45
813	601230.50	2237397.75
814	601225.18	2237427.46
815	601218.99	2237468.41
816	601216.42	2237487.52
817	601211.18	2237524.92
818	601204.79	2237559.86
794	601251.18	2237575.80
819	601296.34	2237834.10
820	601233.48	2237810.95
821	601168.19	2237791.92
822	601174.20	2237755.58
823	601181.35	2237710.05
824	601185.21	2237687.50
825	601191.40	2237648.18
826	601195.79	2237614.64
827	601203.44	2237569.66
828	601269.96	2237591.58
829	601308.63	2237604.18
830	601337.10	2237615.07
831	601337.84	2237617.21
832	601350.06	2237621.14
833	601355.24	2237622.68
834	601349.86	2237642.12
835	601344.62	2237661.94
836	601338.91	2237681.04
837	601333.70	2237699.47
838	601329.01	2237698.37
839	601319.62	2237734.05
840	601323.75	2237735.35
841	601315.74	2237764.68
842	601307.06	2237793.58
819	601296.34	2237834.10

843	601278.82	2237916.32
844	601252.68	2237911.74
845	601252.44	2237913.18
846	601243.41	2237911.69
847	601215.52	2237906.80
848	601199.30	2237904.42
849	601196.55	2237925.28
850	601147.53	2237918.06
851	601154.26	2237879.60
852	601159.51	2237841.76
853	601165.40	2237808.32
854	601232.78	2237826.47
855	601293.38	2237845.21
856	601286.39	2237877.89
857	601282.46	2237895.39
858	601280.14	2237909.96
843	601278.82	2237916.32
859	601262.79	2237914.70
860	601260.50	2237929.05
861	601241.13	2237925.35
862	601242.62	2237916.28
863	601255.14	2237918.33
864	601255.92	2237913.58
859	601262.79	2237914.70
865	601202.98	2237910.62
866	601217.20	2237912.87
867	601215.36	2237924.03
868	601201.30	2237921.83
865	601202.98	2237910.62
869	601366.32	2238034.70
870	601318.63	2238026.47
871	601300.20	2238023.27
872	601287.72	2238020.70
873	601288.67	2238015.38
874	601263.05	2238011.10
875	601264.19	2238001.94
876	601237.59	2237996.86
877	601232.44	2238003.31
878	601197.32	2237996.31
879	601197.98	2237992.82
880	601180.15	2237989.18
881	601168.92	2237984.22

882	601168.79	2237986.46
883	601166.55	2238001.12
884	601135.06	2237996.04
885	601137.25	2237981.33
886	601145.72	2237932.64
887	601177.88	2237937.12
888	601205.08	2237940.84
889	601234.58	2237945.36
890	601266.36	2237950.22
891	601315.98	2237957.76
892	601316.23	2237949.38
893	601343.53	2237951.70
894	601378.03	2237958.59
895	601373.32	2237998.85
896	601369.70	2238017.15
869	601366.32	2238034.70
897	601349.40	2238142.28
898	601345.40	2238161.98
899	601343.57	2238167.99
900	601341.67	2238170.48
901	601338.54	2238173.41
902	601320.44	2238170.76
903	601311.40	2238170.87
904	601297.54	2238166.55
905	601292.43	2238165.90
906	601284.26	2238162.97
907	601279.83	2238160.52
908	601275.96	2238157.55
909	601275.07	2238153.28
910	601278.06	2238130.34
911	601280.04	2238117.97
912	601280.94	2238113.50
913	601281.50	2238112.97
914	601285.44	2238072.28
915	601287.08	2238059.46
916	601290.56	2238031.69
917	601332.56	2238038.96
918	601365.18	2238044.72
919	601362.22	2238062.38
920	601353.77	2238114.55
897	601349.40	2238142.28
921	601127.38	2238052.62
922	601130.34	2238033.01
923	601132.32	2238021.33

924	601156.50	2238025.14
925	601172.00	2238007.73
926	601209.54	2238013.62
927	601248.05	2238019.70
928	601244.98	2238039.10
929	601259.12	2238040.78
930	601275.74	2238071.91
931	601276.23	2238084.19
932	601272.70	2238102.94
933	601267.61	2238128.24
934	601264.38	2238143.56
935	601266.96	2238144.14
936	601264.32	2238155.68
937	601217.58	2238143.78
938	601163.87	2238136.20
939	601167.85	2238114.95
940	601154.73	2238112.62
941	601118.98	2238106.76
921	601127.38	2238052.62
942	601132.57	2238606.64
943	601142.69	2238561.59
944	601150.23	2238527.42
945	601139.36	2238524.99
946	601144.42	2238495.64
947	601154.84	2238497.12
948	601159.44	2238498.09
949	601164.74	2238470.28
950	601168.94	2238441.32
951	601169.60	2238423.14
952	601168.54	2238418.13
953	601166.22	2238413.82
954	601162.69	2238410.29
955	601158.76	2238407.87
956	601083.00	2238393.42
957	601072.01	2238391.54
958	601067.02	2238425.12
959	601062.28	2238453.64
960	601057.42	2238484.25
961	601052.87	2238512.89
962	601046.93	2238546.05
963	601039.71	2238588.42
942	601132.57	2238606.64
964	601275.14	2236947.40
965	601292.98	2236913.59

966	601304.25	2236895.23
967	601317.57	2236873.55
968	601301.21	2236858.24
969	601258.88	2236837.47
970	601215.69	2236821.13
971	601174.87	2236808.21
972	601163.53	2236809.34
973	601154.67	2236815.32
974	601143.39	2236855.74
975	601164.18	2236860.40
976	601157.28	2236893.38
977	601138.97	2236892.73
978	601137.69	2236917.23
979	601151.70	2236919.30
980	601147.94	2236939.40
981	601149.04	2236983.38
982	601211.26	2236985.32
983	601242.19	2236986.52
964	601275.14	2236947.40
984	601240.81	2237220.10
985	601242.39	2237209.72
986	601243.75	2237203.17
987	601246.12	2237187.26
988	601247.26	2237179.68
989	601250.74	2237166.48
990	601254.86	2237133.09
991	601252.39	2237131.48
992	601248.46	2237130.00
993	601249.59	2237125.96
994	601237.02	2237051.45
995	601232.12	2237006.62
996	601201.21	2237003.71
997	601165.32	2237000.60
998	601151.61	2237001.62
999	601144.22	2237003.46
1000	601140.02	2237038.72
1001	601136.51	2237072.12
1002	601132.44	2237106.33
1003	601131.02	2237106.60
1004	601127.04	2237138.77
1005	601122.21	2237177.63
1006	601116.12	2237221.78
1007	601111.97	2237253.17
1008	601110.14	2237267.33
1009	601104.67	2237305.88

1010	601162.02	2237316.73
1011	601223.32	2237328.21
1012	601226.78	2237305.20
1013	601231.98	2237273.14
1014	601237.44	2237238.88
984	601240.81	2237220.10
1015	601132.72	2237535.30
1016	601102.93	2237525.48
1017	601071.68	2237516.89
1018	601077.83	2237471.22
1019	601082.35	2237435.72
1020	601087.14	2237402.28
1021	601091.62	2237377.26
1022	601102.30	2237319.23
1023	601162.77	2237327.42
1024	601162.94	2237326.20
1025	601212.24	2237336.17
1026	601219.86	2237339.55
1027	601220.63	2237343.57
1028	601217.88	2237365.76
1029	601214.16	2237395.34
1030	601209.34	2237424.49
1031	601203.74	2237454.91
1032	601203.13	2237458.60
1033	601201.85	2237467.26
1034	601198.56	2237485.82
1035	601196.64	2237495.71
1036	601194.11	2237511.04
1037	601192.69	2237518.24
1038	601190.19	2237535.24
1039	601187.33	2237553.63
1040	601167.93	2237547.85
1041	601158.06	2237544.52
1015	601132.72	2237535.30
1042	601149.97	2237794.12
1043	601108.53	2237785.35
1044	601108.86	2237783.04
1045	601068.29	2237776.72
1046	601066.96	2237783.65
1047	601052.29	2237781.14
1048	601038.10	2237778.88
1049	601041.94	2237750.11
1050	601044.52	2237728.78
1051	601047.24	2237701.68

1052	601049.27	2237691.95
1053	601053.72	2237654.61
1054	601057.62	2237655.19
1055	601060.35	2237634.77
1056	601059.34	2237634.62
1057	601063.66	2237605.76
1058	601059.81	2237605.04
1059	601064.38	2237571.76
1060	601068.53	2237540.99
1061	601079.41	2237535.57
1062	601117.24	2237545.18
1063	601130.36	2237548.92
1064	601172.23	2237561.27
1065	601185.67	2237565.72
1066	601183.64	2237577.84
1067	601178.36	2237609.64
1068	601176.20	2237623.97
1069	601176.01	2237625.29
1070	601174.89	2237632.16
1071	601173.11	2237645.38
1072	601170.56	2237664.14
1073	601166.94	2237686.96
1074	601164.89	2237697.76
1075	601161.76	2237719.73
1076	601160.88	2237725.92
1077	601156.06	2237751.01
1042	601149.97	2237794.12
1078	601031.60	2237825.22
1079	601025.21	2237866.71
1080	601022.52	2237884.11
1081	601025.86	2237891.31
1082	601036.16	2237893.76
1083	601076.63	2237901.65
1084	601084.17	2237902.96
1085	601131.97	2237911.15
1086	601136.37	2237883.90
1087	601140.20	2237861.10
1088	601143.98	2237837.92
1089	601149.71	2237805.41
1090	601147.69	2237804.82
1091	601138.45	2237802.31
1092	601092.30	2237794.69
1093	601054.30	2237787.14
1094	601038.14	2237784.16
1078	601031.60	2237825.22



1095	601106.09	2238078.18
1096	601109.19	2238058.50
1097	601110.04	2238054.17
1098	601114.61	2238026.63
1099	601121.95	2237977.87
1100	601129.56	2237927.30
1101	601053.16	2237913.73
1102	601019.44	2237908.04
1103	601011.92	2237951.28
1104	601008.72	2237969.71
1105	601007.85	2237975.94
1106	601004.64	2237999.00
1107	600999.72	2238039.82
1108	600993.27	2238080.52
1109	600994.25	2238122.33
1110	600982.79	2238180.62
1111	600974.65	2238221.82
1112	600966.06	2238266.92
1113	600959.17	2238294.00
1114	600958.26	2238297.58
1115	600955.42	2238296.97
1116	600955.42	2238297.50
1117	600958.12	2238298.08
1118	600955.97	2238306.59
1119	600954.94	2238310.79
1120	600952.70	2238321.08
1121	600948.56	2238339.46
1122	600943.99	2238358.45
1123	600997.68	2238366.88
1124	601036.01	2238372.06
1125	601052.78	2238372.48
1126	601056.66	2238352.56
1127	601058.10	2238340.48
1128	601067.30	2238281.14
1129	601072.99	2238252.14
1130	601075.37	2238241.37
1131	601075.90	2238238.21
1132	601078.01	2238223.02
1133	601083.65	2238193.50
1134	601090.07	2238155.13
1135	601096.41	2238130.85
1095	601106.09	2238078.18
1136	601037.68	2238479.95
1137	601042.12	2238450.49

1138	601044.32	2238436.31
1139	601046.17	2238421.69
1140	601046.29	2238420.49
1141	601052.04	2238385.16
1142	600994.67	2238377.43
1143	600941.21	2238368.72
1144	600934.74	2238399.39
1145	600928.74	2238430.40
1146	600926.12	2238442.82
1147	600917.10	2238489.28
1148	600912.39	2238509.99
1149	600909.54	2238524.71
1150	600903.42	2238559.71
1151	600960.32	2238571.86
1152	601018.33	2238583.62
1153	601026.38	2238541.66
1154	601032.42	2238509.74
1136	601037.68	2238479.95
1155	601123.38	2236858.37
1156	601109.52	2236857.34
1157	601049.04	2236897.68
1158	601044.58	2236926.95
1159	601120.87	2236939.16
1160	601124.11	2236908.83
1155	601123.38	2236858.37
1161	601099.88	2237217.07
1162	601105.89	2237173.62
1163	601109.19	2237152.78
1164	601112.08	2237133.74
1165	601113.98	2237119.10
1166	601116.52	2237098.86
1167	601124.31	2237049.98
1168	601124.94	2237045.61
1169	601125.92	2237030.76
1170	601129.06	2236996.66
1171	601132.58	2236954.89
1172	601089.98	2236945.44
1173	601073.54	2236942.85
1174	601061.14	2236940.87
1175	601045.49	2236938.38
1176	601028.83	2236936.17
1177	601007.85	2236932.78
1178	601001.80	2236933.09
1179	600998.14	2236934.01



1180	600996.01	2236936.19
1181	600994.62	2236941.27
1182	600995.16	2236978.36
1183	601002.91	2236979.93
1184	601002.50	2236989.38
1185	601005.16	2236989.70
1186	601003.91	2237002.14
1187	601002.61	2237013.20
1188	601001.53	2237025.92
1189	600998.18	2237046.86
1190	600995.78	2237064.18
1191	600992.03	2237083.92
1192	600989.40	2237103.26
1193	600985.72	2237127.64
1194	600981.28	2237162.30
1195	600979.34	2237172.21
1196	600976.48	2237186.84
1197	600972.37	2237213.14
1198	600965.83	2237255.08
1199	600962.39	2237283.78
1200	600974.99	2237285.62
1201	600981.05	2237286.50
1202	601022.90	2237292.16
1203	601055.39	2237297.74
1204	601087.38	2237303.21
1205	601093.39	2237263.01
1161	601099.88	2237217.07
1206	601086.13	2237315.37
1207	601021.90	2237304.14
1208	601020.12	2237303.60
1209	600961.10	2237293.84
1210	600958.77	2237309.55
1211	600956.29	2237326.60
1212	600951.19	2237358.73
1213	600945.44	2237405.03
1214	600942.67	2237422.36
1215	600941.01	2237433.87
1216	600938.18	2237450.32
1217	600934.36	2237480.47
1218	600982.02	2237492.64
1219	601029.70	2237508.15
1220	601039.57	2237510.45
1221	601057.79	2237515.31
1222	601061.22	2237496.02
1223	601063.76	2237477.87

1224	601066.85	2237455.73
1225	601070.31	2237430.30
1226	601077.73	2237374.38
1227	601078.54	2237368.43
1206	601086.13	2237315.37
1228	600951.39	2237770.28
1229	601022.74	2237773.74
1230	601023.44	2237767.92
1231	601025.25	2237752.85
1232	601025.43	2237751.37
1233	601027.73	2237732.16
1234	601031.44	2237700.96
1235	601037.22	2237656.32
1236	601035.03	2237655.98
1237	601040.67	2237615.57
1238	601042.68	2237616.10
1239	601048.11	2237575.09
1240	601055.06	2237530.97
1241	601031.58	2237525.48
1242	601012.42	2237520.26
1243	600987.78	2237513.96
1244	600967.81	2237509.17
1245	600931.32	2237502.12
1246	600924.14	2237545.66
1247	600916.43	2237596.45
1248	600910.46	2237638.22
1249	600903.88	2237685.78
1250	600897.47	2237727.47
1251	600891.68	2237764.17
1228	600951.39	2237770.28
1252	600792.98	2238457.46
1253	600784.16	2238503.69
1254	600786.20	2238512.25
1255	600789.66	2238526.06
1256	600792.50	2238530.58
1257	600798.80	2238536.38
1258	600804.58	2238539.52
1259	600812.58	2238543.06
1260	600816.34	2238544.12
1261	600822.88	2238545.04
1262	600823.40	2238542.86
1263	600850.89	2238549.10
1264	600882.95	2238556.52
1265	600892.11	2238511.75

1266	600900.07	2238477.15
1267	600902.04	2238468.01
1268	600896.79	2238466.91
1269	600902.85	2238438.50
1270	600908.08	2238416.11
1271	600912.56	2238396.08
1272	600920.12	2238364.54
1273	600853.45	2238346.02
1274	600815.80	2238338.06
1275	600812.52	2238353.36
1276	600812.78	2238353.42
1277	600812.24	2238356.20
1278	600810.15	2238355.76
1279	600806.14	2238376.42
1280	600800.68	2238410.20
1281	600797.68	2238428.57
1252	600792.98	2238457.46
1282	600825.06	2237414.53
1283	600823.41	2237424.40
1284	600736.70	2237399.86
1285	600741.13	2237384.20
1286	600754.99	2237335.24
1287	600756.20	2237330.90
1288	600764.76	2237300.62
1289	600773.07	2237271.42
1290	600780.53	2237244.97
1291	600789.19	2237214.31
1292	600804.65	2237159.53
1293	600814.24	2237161.65
1294	600833.38	2237095.31
1295	600846.40	2237047.00
1296	600835.22	2237046.27
1297	600838.50	2237022.29
1298	600842.17	2237005.35
1299	600849.75	2236978.24
1300	600877.40	2236932.64
1301	600918.66	2236942.00
1302	600919.82	2236937.92
1303	600976.44	2236942.60
1304	600984.68	2236959.54
1305	600987.72	2236989.08
1306	600986.34	2237000.04
1307	600983.72	2237021.28
1308	600981.46	2237039.58
1309	600978.95	2237057.40

1310	600975.52	2237076.92
1311	600974.33	2237085.92
1312	600973.82	2237089.52
1313	600972.52	2237099.04
1314	600968.46	2237124.10
1315	600965.18	2237144.46
1316	600962.99	2237160.24
1317	600961.25	2237169.51
1318	600958.12	2237190.25
1319	600955.01	2237211.09
1320	600949.76	2237240.84
1321	600942.50	2237280.44
1322	600940.02	2237298.14
1323	600938.80	2237306.22
1324	600936.14	2237318.37
1325	600931.15	2237352.06
1326	600927.58	2237377.36
1327	600924.06	2237402.37
1328	600921.81	2237422.31
1329	600919.25	2237440.10
1330	600904.24	2237436.84
1331	600876.66	2237430.27
1332	600857.31	2237425.32
1333	600840.89	2237419.76
1282	600825.06	2237414.53
1334	601015.11	2237852.79
1335	601014.86	2237853.04
1336	601014.61	2237852.79
1337	601014.86	2237852.54
1334	601015.11	2237852.79
1338	601002.88	2237943.83
1339	601002.63	2237944.08
1340	601002.38	2237943.83
1341	601002.63	2237943.58
1338	601002.88	2237943.83
1342	601076.81	2237471.34
1343	601076.34	2237474.49
1344	601075.81	2237474.49
1345	601076.29	2237471.34
1342	601076.81	2237471.34
1346	600698.43	2237844.91
1347	600698.18	2237845.16

1348	600697.93	2237844.91
1349	600698.18	2237844.66
1346	600698.43	2237844.91
1350	600981.65	2238171.55
1351	600981.19	2238174.50
1352	600980.69	2238174.42
1353	600981.16	2238171.47
1350	600981.65	2238171.55
1354	601123.41	2237146.68
1355	601123.16	2237146.93
1356	601122.91	2237146.68
1357	601123.16	2237146.43
1351	601123.41	2237146.68
1358	601080.50	2237445.80
1359	601080.25	2237446.05
1360	601080.00	2237445.80
1361	601080.25	2237445.55
1358	601080.50	2237445.80
1362	601019.22	2237823.51
1363	601018.97	2237823.76
1364	601018.72	2237823.51
1365	601018.97	2237823.26
1362	601019.22	2237823.51
1366	601133.06	2237073.26
1367	601132.81	2237073.51
1368	601132.56	2237073.26
1369	601132.81	2237073.01
1366	601133.06	2237073.26
1370	601129.10	2237105.01
1371	601128.85	2237105.26
1372	601128.60	2237105.01
1373	601128.85	2237104.76
1370	601129.10	2237105.01
1374	601036.29	2237698.13
1375	601036.04	2237698.38
1376	601035.79	2237698.13
1377	601036.04	2237697.88
1371	601036.29	2237698.13

1378	600985.99	2238047.19
1379	600985.74	2238047.44
1380	600985.49	2238047.19
1381	600985.74	2238046.94
1378	600985.99	2238047.19
1382	601160.90	2237317.07
1383	601160.65	2237317.32
1384	601160.40	2237317.07
1385	601160.65	2237316.82
1382	601160.90	2237317.07
1386	600761.54	2237854.63
1387	600761.29	2237854.88
1388	600761.04	2237854.63
1389	600761.29	2237854.38
1386	600761.54	2237854.63
1390	601057.49	2237543.29
1391	601057.24	2237543.54
1392	601056.99	2237543.29
1393	601057.24	2237543.04
1390	601057.49	2237543.29
1394	601049.69	2237601.98
1395	601049.20	2237605.92
1396	601048.68	2237605.92
1397	601049.17	2237601.98
1394	601049.69	2237601.98
1398	601031.92	2237730.82
1399	601031.67	2237731.07
1400	601031.42	2237730.82
1401	601031.67	2237730.57
1398	601031.92	2237730.82
1402	600939.68	2238367.91
1403	600939.43	2238368.16
1404	600939.18	2238367.91
1405	600939.43	2238367.66
1402	600939.68	2238367.91
1406	601102.39	2237304.15
1407	601102.14	2237304.40
1408	601101.89	2237304.15
1409	601102.14	2237303.90

1406	601102.39	2237304.15
1410	601039.86	2237672.08
1411	601039.61	2237672.33
1412	601039.36	2237672.08
1413	601039.61	2237671.83
1410	601039.86	2237672.08
1414	600988.86	2238130.57
1415	600989.09	2238131.01
1416	600986.38	2238132.41
1417	600986.15	2238131.97
1414	600988.86	2238130.57
1418	601123.90	2238126.33
1419	601123.91	2238126.83
1420	601120.48	2238126.88
1421	601120.47	2238126.38
1418	601123.90	2238126.33
1422	601097.70	2237334.67
1423	601097.45	2237334.92
1424	601097.20	2237334.67
1425	601097.45	2237334.42
1422	601097.70	2237334.67
1426	601065.61	2237483.78
1427	601065.14	2237486.79
1428	601064.61	2237486.79
1429	601065.08	2237483.78
1426	601065.61	2237483.78
1430	601061.59	2237510.88
1431	601061.34	2237511.13
1432	601061.09	2237510.88
1433	601061.34	2237510.63
1430	601061.59	2237510.88
1434	601027.89	2237759.19
1435	601027.64	2237759.44
1436	601027.39	2237759.19
1437	601027.64	2237758.94
1434	601027.89	2237759.19
1438	601005.91	2237920.99
1439	601005.66	2237921.24

1440	601005.41	2237920.99
1441	601005.66	2237920.74
1438	601005.91	2237920.99
1442	601106.94	2237269.98
1443	601106.69	2237270.23
1444	601106.44	2237269.98
1445	601106.69	2237269.73
1442	601106.94	2237269.98
1446	601084.20	2237418.94
1447	601083.95	2237419.19
1448	601083.70	2237418.94
1449	601083.95	2237418.69
1446	601084.20	2237418.94
1450	601090.95	2237379.65
1451	601090.70	2237379.90
1452	601090.45	2237379.65
1453	601090.70	2237379.40
1450	601090.95	2237379.65
1454	601045.02	2237634.51
1455	601044.77	2237634.76
1456	601044.52	2237634.51
1457	601044.77	2237634.26
1454	601045.02	2237634.51
1458	600949.66	2238330.85
1459	600949.41	2238331.10
1460	600949.16	2238330.85
1461	600949.41	2238330.60
1458	600949.66	2238330.85
1462	601110.98	2237239.15
1463	601110.73	2237239.40
1464	601110.48	2237239.15
1465	601110.73	2237238.90
1462	601110.98	2237239.15
1466	601053.39	2237573.72
1467	601053.14	2237573.97
1468	601052.89	2237573.72
1469	601053.14	2237573.47
1466	601053.39	2237573.72



1470	600990.52	2237894.00
1471	600990.27	2237894.25
1472	600990.02	2237894.00
1473	600990.27	2237893.75
1470	600990.52	2237894.00
1474	600999.35	2237967.65
1475	600999.29	2237968.15
1476	600997.02	2237967.87
1477	600997.07	2237967.37
1474	600999.35	2237967.65
1478	601100.30	2238127.06
1479	601100.05	2238127.31
1480	601099.80	2238127.06
1481	601100.05	2238126.81
1478	601100.30	2238127.06
1482	600990.06	2238023.02
1483	600989.81	2238023.27
1484	600989.56	2238023.02
1485	600989.81	2238022.77
1482	600990.06	2238023.02
1486	601114.93	2238126.63
1487	601114.68	2238126.88
1488	601114.43	2238126.63
1489	601114.68	2238126.38
1486	601114.93	2238126.63
1490	600932.81	2238400.41
1491	600933.06	2238400.66
1492	600932.81	2238400.91
1493	600932.56	2238400.66
1490	600932.81	2238400.41
1494	600921.52	2238395.59
1495	600921.27	2238395.84
1496	600921.02	2238395.59
1497	600921.27	2238395.34
1494	600921.52	2238395.59
1498	600934.95	2237881.98
1499	600934.44	2237885.22
1500	600933.91	2237885.22
1501	600934.43	2237881.98

1498	600934.95	2237881.98
1502	600824.94	2237864.20
1503	600824.69	2237864.45
1504	600824.44	2237864.20
1505	600824.69	2237863.95
1502	600824.94	2237864.20
1506	600994.33	2237997.90
1507	600994.08	2237998.15
1508	600993.83	2237997.90
1509	600994.08	2237997.65
1506	600994.33	2237997.90
1510	600977.51	2238112.84
1511	600977.69	2238113.30
1512	600974.26	2238114.69
1513	600974.06	2238114.23
1510	600977.51	2238112.84
1514	601115.09	2237206.60
1515	601114.84	2237206.35
1516	601115.09	2237206.10
1517	601115.34	2237206.35
1514	601115.09	2237206.60
1518	601189.83	2237322.90
1519	601189.77	2237323.23
1520	601189.43	2237323.17
1521	601189.50	2237322.83
1518	601189.83	2237322.90
1522	601220.56	2237329.38
1523	601220.31	2237329.63
1524	601220.06	2237329.38
1525	601220.31	2237329.13
1522	601220.56	2237329.38
1526	601119.84	2237174.33
1527	601119.59	2237174.58
1528	601119.34	2237174.33
1529	601119.59	2237174.08
1526	601119.84	2237174.33
1530	600975.15	2238207.51
1531	600974.90	2238207.76



1532	600974.65	2238207.51
1533	600974.90	2238207.26
1530	600975.15	2238207.51
1534	601297.40	2237346.31
1535	601297.31	2237346.65
1536	601296.96	2237346.56
1537	601297.06	2237346.23
1534	601297.40	2237346.31
1538	601137.35	2237042.80
1539	601137.10	2237043.05
1540	601136.85	2237042.80
1541	601137.10	2237042.55
1538	601137.35	2237042.80
1542	601024.42	2237784.99
1543	601024.17	2237785.24
1544	601023.92	2237784.99
1545	601024.17	2237784.74
1542	601024.42	2237784.99
1546	601093.37	2237303.05
1547	601093.12	2237303.30
1548	601092.87	2237303.05
1549	601093.12	2237302.80
1546	601093.37	2237303.05
1550	601134.91	2237311.26
1551	601134.66	2237311.51
1552	601134.41	2237311.26
1553	601134.66	2237311.01
1550	601134.91	2237311.26
1554	601240.67	2237333.48
1555	601240.42	2237333.73
1556	601240.17	2237333.48
1557	601240.42	2237333.23
1554	601240.67	2237333.48
1558	601142.15	2237006.98
1559	601141.90	2237007.23
1560	601141.65	2237006.98
1561	601141.90	2237006.73
1558	601142.15	2237006.98

1562	600981.93	2238070.84
1563	600981.68	2238071.09
1564	600981.43	2238070.84
1565	600981.68	2238070.59
1562	600981.93	2238070.84
1566	601265.28	2237338.90
1567	601265.03	2237339.15
1568	601264.78	2237338.90
1569	601265.03	2237338.65
1566	601265.28	2237338.90
1570	601011.45	2237880.06
1571	601011.20	2237880.31
1572	601010.95	2237880.06
1573	601011.20	2237879.81
1570	601011.45	2237880.06
1574	601009.39	2237896.01
1575	601009.14	2237896.26
1576	601008.89	2237896.01
1577	601009.14	2237895.76
1574	601009.39	2237896.01
1578	600999.95	2237894.77
1579	600999.95	2237895.30
1580	600996.37	2237894.90
1581	600996.37	2237894.37
1578	600999.95	2237894.77
1582	600873.07	2237871.72
1583	600872.82	2237871.97
1584	600872.57	2237871.72
1585	600872.82	2237871.47
1582	600873.07	2237871.72
1586	600964.32	2238266.67
1587	600964.26	2238267.02
1588	600963.92	2238266.95
1589	600963.98	2238266.61
1586	600964.32	2238266.67
1590	601144.89	2236980.99
1591	601144.64	2236981.24
1592	601144.39	2236980.99
1593	601144.64	2236980.74

1590	601144.89	2236980.99
1594	601103.07	2237299.25
1595	601102.82	2237299.50
1596	601102.57	2237299.25
1597	601102.82	2237299.00
1594	601103.07	2237299.25
<b>:3Y142</b>		
1	600808.08	2237497.86
2	600788.65	2237497.61
3	600746.97	2237496.87
4	600733.79	2237496.64
5	600730.06	2237526.98
6	600797.62	2237536.96
1	600808.08	2237497.86
<b>:3Y143(1)</b>		
1	601534.55	2237361.94
2	601536.94	2237351.08
3	601543.36	2237322.04
4	601529.47	2237271.53
5	601524.70	2237254.05
6	601523.44	2237247.98
7	601520.28	2237234.31
8	601516.79	2237219.10
9	601512.78	2237196.22
10	601508.53	2237174.23
11	601507.75	2237162.91
12	601500.37	2237161.68
13	601501.86	2237149.32
14	601504.48	2237149.70
15	601505.16	2237139.38
16	601502.82	2237139.15
17	601503.49	2237134.79
18	601507.40	2237086.64
19	601508.16	2237079.70
20	601513.86	2237079.78
21	601521.91	2237079.90
22	601526.64	2237049.39
23	601521.11	2237048.18
24	601514.71	2237046.78
25	601515.91	2237041.30
26	601545.72	2236929.03
27	601551.12	2236902.45
28	601558.11	2236885.53
29	601574.36	2236858.75
30	601586.82	2236844.99

31	601594.22	2236834.92
32	601602.93	2236814.87
33	601596.41	2236812.37
34	601626.20	2236764.71
35	601646.26	2236721.49
36	601664.23	2236724.29
37	601689.92	2236665.24
38	601704.29	2236639.43
39	601691.25	2236628.96
40	601679.20	2236616.11
41	601671.15	2236603.70
42	601663.45	2236589.24
43	601648.47	2236576.06
44	601641.86	2236572.07
45	601642.32	2236561.53
46	601658.11	2236560.42
47	601662.54	2236565.90
48	601673.92	2236579.63
49	601678.80	2236583.41
50	601674.74	2236592.02
51	601678.78	2236593.92
52	601681.33	2236588.43
53	601702.63	2236599.98
54	601696.19	2236620.04
55	601708.57	2236627.66
56	601715.87	2236612.95
57	601735.43	2236569.14
58	601754.76	2236525.15
59	601763.16	2236499.05
60	601767.75	2236471.91
61	601764.04	2236447.80
62	601759.39	2236422.24
63	601732.50	2236426.66
64	601730.33	2236401.69
65	601730.54	2236350.67
66	601740.94	2236348.29
67	601745.15	2236346.55
68	601701.20	2236240.02
69	601649.64	2236164.22
70	601558.73	2236017.32
71	601523.68	2235960.68
72	601507.68	2235935.93
73	601485.99	2235906.97
74	601482.47	2235909.86
75	601482.35	2235909.70
76	601489.67	2235896.61

77	601497.07	2235883.39
78	601499.24	2235879.51
79	601523.85	2235921.01
80	601522.88	2235925.87
81	601524.32	2235933.71
82	601526.51	2235940.63
83	601537.74	2235953.03
84	601548.82	2235969.97
85	601556.42	2235987.80
86	601592.18	2236044.53
87	601594.71	2236051.70
88	601603.17	2236065.09
89	601616.27	2236087.19
90	601626.62	2236101.01
91	601646.78	2236133.18
92	601670.30	2236162.29
93	601685.88	2236184.52
94	601688.61	2236191.86
95	601697.18	2236203.60
96	601701.40	2236212.11
97	601709.12	2236222.58
98	601713.31	2236229.19
99	601713.58	2236230.49
100	601713.20	2236232.44
101	601713.33	2236233.82
102	601713.78	2236235.06
103	601718.93	2236241.33
104	601723.41	2236251.54
105	601736.94	2236279.94
106	601737.21	2236281.53
107	601736.67	2236285.80
108	601736.94	2236286.86
109	601742.21	2236295.49
110	601748.11	2236307.89
111	601754.82	2236322.80
112	601759.13	2236335.99
113	601762.40	2236349.43
114	601764.09	2236358.60
115	601767.01	2236363.59
116	601772.58	2236381.42
117	601779.70	2236410.59
118	601783.54	2236450.98
119	601778.56	2236465.67
120	601777.56	2236488.01
121	601776.92	2236489.89
122	601773.84	2236492.46

123	601771.63	2236496.24
124	601771.22	2236497.78
125	601770.53	2236505.97
126	601767.74	2236517.70
127	601767.48	2236522.16
128	601766.99	2236523.92
129	601764.18	2236528.38
130	601763.56	2236532.97
131	601756.98	2236543.01
132	601738.95	2236583.68
133	601738.61	2236588.28
134	601719.37	2236626.36
135	601714.61	2236630.47
136	601712.77	2236633.47
137	601705.17	2236653.13
138	601699.66	2236660.93
139	601698.52	2236665.26
140	601691.25	2236673.70
141	601681.40	2236693.00
142	601679.00	2236702.08
143	601678.09	2236712.27
144	601675.97	2236722.90
145	601676.40	2236730.76
146	601676.16	2236732.04
147	601673.01	2236737.70
148	601669.44	2236741.96
149	601668.18	2236746.44
150	601668.00	2236751.18
151	601663.06	2236759.27
152	601663.17	2236765.61
153	601648.62	2236793.45
154	601635.41	2236800.69
155	601620.04	2236818.06
156	601611.09	2236830.45
157	601608.57	2236835.85
158	601608.34	2236841.54
159	601606.57	2236845.12
160	601594.21	2236856.72
161	601588.76	2236862.89
162	601586.77	2236869.31
163	601583.57	2236872.57
164	601577.91	2236874.02
165	601573.58	2236882.32
166	601567.33	2236907.32
167	601561.97	2236912.24
168	601557.08	2236927.69

169	601553.26	2236944.17
170	601549.24	2236951.31
171	601545.67	2236980.79
172	601542.57	2236990.31
173	601540.34	2236994.33
174	601542.57	2237002.37
175	601536.09	2237010.63
176	601536.09	2237025.81
177	601527.76	2237065.23
178	601528.05	2237077.31
179	601526.46	2237089.16
180	601525.87	2237098.39
181	601524.09	2237116.51
182	601528.23	2237137.76
183	601528.72	2237148.89
184	601543.75	2237217.27
185	601551.92	2237235.37
186	601553.11	2237241.55
187	601557.45	2237248.13
188	601575.65	2237300.93
189	601576.27	2237309.13
190	601578.17	2237315.13
191	601573.32	2237331.33
192	601576.79	2237340.55
193	601576.58	2237348.97
194	601579.80	2237360.60
195	601578.50	2237364.19
196	601567.22	2237369.35
197	601561.55	2237375.27
198	601549.04	2237372.52
199	601543.96	2237364.51
1	601534.55	2237361.94
<b>:3Y143 (2)</b>		
201	601412.69	2238123.10
202	601410.32	2238144.00
203	601429.92	2238147.77
204	601441.30	2238181.86
205	601443.38	2238187.81
206	601434.45	2238205.55
207	601425.85	2238210.99
208	601423.52	2238215.98
209	601412.99	2238235.95
210	601402.47	2238232.03
211	601343.70	2238242.70
212	601337.97	2238262.72
213	601342.53	2238262.64

214	601361.74	2238261.69
215	601417.31	2238249.34
216	601435.63	2238230.71
217	601436.76	2238221.36
218	601440.37	2238217.84
219	601439.71	2238210.80
220	601447.01	2238195.31
221	601453.60	2238192.24
222	601458.06	2238181.49
223	601456.53	2238173.53
224	601457.70	2238161.04
225	601453.73	2238141.52
226	601451.07	2238135.15
227	601450.95	2238122.27
228	601446.37	2238106.88
229	601447.75	2238100.01
230	601445.91	2238096.51
231	601443.50	2238089.17
232	601435.75	2238057.09
233	601431.75	2238053.64
234	601428.36	2238045.30
235	601430.07	2238032.79
236	601427.19	2238022.13
237	601421.06	2238013.09
238	601415.07	2237999.04
239	601410.67	2237978.08
240	601413.07	2237970.59
241	601409.31	2237968.38
242	601404.90	2237954.21
243	601405.35	2237948.25
244	601401.99	2237941.31
245	601401.81	2237924.89
246	601404.48	2237921.15
247	601404.65	2237919.61
248	601403.86	2237915.19
249	601401.93	2237908.28
250	601404.03	2237889.57
251	601405.16	2237888.50
252	601412.02	2237886.62
253	601414.12	2237878.86
254	601411.68	2237875.91
255	601407.09	2237865.99
256	601401.19	2237838.10
257	601398.41	2237831.24
258	601394.31	2237808.99
259	601394.33	2237798.94



260	601396.77	2237793.15
261	601401.36	2237788.56
262	601403.06	2237783.57
263	601401.42	2237779.49
264	601401.30	2237773.20
265	601409.36	2237753.53
266	601416.50	2237745.71
267	601423.31	2237741.34
268	601420.25	2237729.89
269	601421.10	2237716.12
270	601424.28	2237709.60
271	601424.20	2237702.38
272	601430.60	2237687.52
273	601442.33	2237671.41
274	601447.46	2237658.17
275	601450.39	2237654.68
276	601449.91	2237644.04
277	601454.88	2237628.30
278	601454.04	2237613.01
279	601458.95	2237600.04
280	601452.00	2237581.15
281	601448.50	2237573.36
282	601450.32	2237558.96
283	601450.22	2237535.91
284	601452.77	2237518.03
285	601456.25	2237512.65
286	601459.47	2237506.18
287	601460.74	2237499.85
288	601466.10	2237490.07
289	601472.89	2237480.15
290	601493.63	2237472.36
291	601505.36	2237459.39
292	601511.31	2237456.01
293	601524.15	2237438.82
294	601527.53	2237437.14
295	601550.93	2237436.83
296	601561.89	2237430.41
297	601564.31	2237421.65
298	601564.49	2237414.77
299	601561.32	2237411.96
300	601549.75	2237408.61
301	601541.28	2237404.82
302	601497.30	2237396.60
303	601496.12	2237402.99
304	601492.15	2237427.52
305	601486.56	2237458.53

306	601477.58	2237463.83
307	601474.13	2237462.94
308	601460.37	2237488.07
309	601441.80	2237513.03
310	601428.32	2237553.62
311	601427.31	2237603.19
312	601419.29	2237639.35
313	601419.86	2237648.73
314	601421.85	2237654.68
315	601424.15	2237657.92
316	601427.91	2237664.96
317	601428.68	2237672.58
318	601426.53	2237676.80
319	601425.74	2237677.10
320	601424.69	2237679.13
321	601423.18	2237682.26
322	601421.74	2237685.01
323	601420.33	2237687.74
324	601417.78	2237693.08
325	601418.84	2237693.54
326	601415.85	2237717.80
327	601408.94	2237740.59
328	601401.99	2237758.93
329	601399.92	2237765.48
330	601394.80	2237781.65
331	601388.90	2237800.81
332	601390.61	2237820.07
333	601393.77	2237839.22
334	601396.90	2237858.37
335	601395.16	2237866.57
336	601401.96	2237867.12
337	601404.05	2237884.86
338	601401.80	2237887.42
339	601400.12	2237918.82
340	601399.43	2237941.38
341	601391.34	2237940.38
342	601389.22	2237983.60
343	601394.09	2237980.28
344	601395.28	2237981.09
345	601397.59	2237986.59
346	601398.66	2237992.72
347	601399.29	2238005.26
348	601404.92	2238024.49
349	601405.89	2238033.45
350	601409.10	2238033.55
351	601408.36	2238045.60



352	601412.52	2238045.89
353	601417.77	2238088.84
354	601436.58	2238093.54
355	601435.09	2238102.41
356	601426.71	2238100.57
357	601420.26	2238124.53
201	601412.69	2238123.10
<b>:3Y143 (3)</b>		
357	601011.27	2238771.65
358	601012.64	2238758.04
359	601096.35	2238782.77
360	601098.32	2238773.00
361	601142.25	2238798.89
362	601146.16	2238765.69
363	601164.49	2238737.22
364	601182.46	2238710.33
365	601179.10	2238660.56
366	601188.75	2238645.66
367	601190.09	2238619.33
368	601178.41	2238580.33
369	601177.96	2238534.61
370	601178.14	2238518.15
371	601182.41	2238501.42
372	601200.16	2238446.88
373	601183.34	2238426.18
374	601188.88	2238397.56
375	601202.88	2238385.87
376	601211.61	2238357.88
377	601234.20	2238363.39
378	601253.61	2238314.99
379	601256.16	2238311.06
380	601266.87	2238291.57
381	601278.82	2238275.30
382	601276.99	2238286.50
383	601293.44	2238288.14
384	601289.12	2238289.71
385	601274.01	2238311.53
386	601265.91	2238334.81
387	601260.15	2238344.93
388	601260.59	2238354.52
389	601258.19	2238362.60
390	601250.68	2238369.05
391	601244.21	2238377.89
392	601242.57	2238382.39
393	601236.94	2238387.10
394	601233.18	2238388.88

395	601226.35	2238397.24
396	601216.37	2238419.48
397	601208.55	2238425.86
398	601206.22	2238432.40
399	601205.11	2238437.41
400	601205.45	2238444.25
401	601202.79	2238449.45
402	601199.11	2238452.18
403	601199.25	2238463.48
404	601197.47	2238467.56
405	601189.86	2238492.27
406	601184.83	2238501.40
407	601181.34	2238513.51
408	601181.45	2238516.53
409	601180.14	2238525.75
410	601181.14	2238534.83
411	601181.11	2238556.02
412	601179.56	2238563.68
413	601179.82	2238567.35
414	601180.97	2238570.90
415	601180.07	2238575.00
416	601180.23	2238579.25
417	601185.72	2238589.39
418	601192.84	2238612.63
419	601194.30	2238624.13
420	601193.71	2238635.59
421	601190.34	2238649.06
422	601185.32	2238653.33
423	601182.13	2238663.40
424	601181.49	2238669.21
425	601182.23	2238674.08
426	601183.88	2238676.84
427	601183.81	2238682.36
428	601184.75	2238688.95
429	601184.26	2238698.93
430	601184.53	2238706.89
431	601182.66	2238715.59
432	601171.23	2238730.65
433	601170.03	2238735.27
434	601169.45	2238741.67
435	601168.28	2238743.90
436	601168.10	2238747.31
437	601170.10	2238756.49
438	601168.93	2238758.51
439	601166.68	2238759.47
440	601159.63	2238758.99

441	601151.73	2238763.96
442	601147.93	2238768.84
443	601146.52	2238776.80
444	601144.99	2238795.80
445	601147.41	2238809.94
446	601146.08	2238814.36
447	601143.53	2238814.02
448	601139.57	2238812.51
449	601136.91	2238812.83
450	601132.73	2238813.94
451	601127.49	2238813.09
452	601125.98	2238814.10
453	601124.77	2238814.24
454	601122.83	2238812.41
455	601114.52	2238789.23
456	601106.36	2238789.89
457	601103.80	2238795.39
458	601099.91	2238798.77
459	601093.04	2238798.22
460	601091.04	2238804.36
461	601094.88	2238813.84
462	601102.29	2238819.40
463	601111.02	2238825.26
464	601117.65	2238823.64
465	601118.74	2238820.65
466	601120.99	2238817.35
467	601133.35	2238816.67
468	601136.98	2238815.46
469	601146.32	2238817.55
470	601153.00	2238821.39
471	601158.99	2238828.70
472	601165.25	2238845.36
473	601167.99	2238849.87
474	601200.06	2238879.86
475	601086.82	2238853.47
476	601088.59	2238821.16
477	601074.43	2238813.65
478	601061.55	2238796.17
479	601045.71	2238778.39
357	601011.27	2238771.65
<b>:3Y143 (4)</b>		
480	601231.54	2238891.94
481	601230.08	2238899.90
482	601275.04	2238911.70
483	601298.26	2238890.31
484	601356.62	2238913.64

485	601376.31	2238947.08
486	601245.51	2238922.26
487	601241.02	2238911.03
488	601197.62	2238896.58
489	601183.94	2238897.52
490	601165.97	2238903.76
491	601162.82	2238904.86
492	601191.80	2238938.06
493	601172.97	2238957.67
494	601172.13	2239001.38
495	601151.12	2239009.39
496	601118.32	2239067.57
497	601107.04	2239077.29
498	601085.00	2239080.00
499	601085.00	2239119.00
500	601070.45	2239143.35
501	601070.32	2239170.85
502	601070.15	2239204.18
503	601069.99	2239237.51
504	601069.82	2239270.84
505	601069.65	2239304.17
506	601069.49	2239337.50
507	601069.33	2239370.83
508	601064.95	2239403.83
509	601056.08	2239433.68
510	601044.45	2239474.29
511	601007.47	2239474.57
512	600995.05	2239433.34
513	600963.43	2239442.11
514	600979.26	2239513.85
515	600989.14	2239558.79
516	601001.67	2239556.67
517	601024.77	2239548.79
518	601032.15	2239541.40
519	601038.34	2239526.39
520	601053.87	2239519.32
521	601065.22	2239515.57
522	601072.90	2239507.03
523	601077.74	2239510.87
524	601084.02	2239514.34
525	601093.96	2239514.34
526	601107.18	2239512.94
527	601113.65	2239509.28
528	601119.03	2239514.81
529	601136.46	2239522.69
530	601142.62	2239538.14

531	601158.55	2239543.46
532	601169.66	2239541.66
533	601163.88	2239531.61
534	601154.89	2239510.10
535	601131.34	2239497.19
536	601125.07	2239489.59
537	601119.86	2239487.14
538	601109.55	2239488.15
539	601102.70	2239492.76
540	601090.74	2239494.16
541	601089.82	2239491.70
542	601093.11	2239485.71
543	601100.04	2239480.85
544	601098.62	2239476.86
545	601091.20	2239476.92
546	601083.85	2239471.18
547	601083.64	2239465.65
548	601086.21	2239462.85
549	601094.42	2239462.05
550	601097.99	2239460.81
551	601101.85	2239456.01
552	601117.77	2239447.11
553	601122.84	2239446.74
554	601138.04	2239450.33
555	601139.78	2239453.31
556	601140.11	2239456.86
557	601142.71	2239458.27
558	601144.23	2239456.32
559	601140.13	2239447.85
560	601136.89	2239443.25
561	601133.84	2239435.08
562	601135.04	2239418.34
563	601133.08	2239415.09
564	601130.52	2239407.88
565	601131.10	2239404.42
566	601130.01	2239395.88
567	601130.24	2239388.96
568	601132.02	2239376.03
569	601129.60	2239365.24
570	601130.62	2239359.63
571	601125.39	2239346.89
572	601120.98	2239339.69
573	601116.13	2239325.32
574	601114.00	2239317.77
575	601108.42	2239311.34
576	601103.53	2239310.32

577	601101.34	2239308.21
578	601101.48	2239303.81
579	601104.80	2239298.31
580	601111.79	2239294.73
581	601114.83	2239295.00
582	601118.03	2239294.05
583	601120.17	2239292.01
584	601119.94	2239287.98
585	601118.34	2239281.29
586	601116.65	2239268.59
587	601117.68	2239262.17
588	601122.44	2239254.82
589	601128.38	2239248.30
590	601133.07	2239241.55
591	601134.73	2239236.83
592	601132.83	2239229.90
593	601133.03	2239221.39
594	601132.25	2239214.34
595	601128.69	2239208.71
596	601128.52	2239202.94
597	601126.20	2239197.44
598	601119.71	2239190.93
599	601115.28	2239190.53
600	601113.17	2239187.98
601	601112.38	2239182.09
602	601109.85	2239174.88
603	601106.93	2239169.69
604	601103.98	2239154.30
605	601098.29	2239148.75
606	601096.95	2239143.72
607	601097.47	2239138.43
608	601102.08	2239132.00
609	601107.23	2239124.45
610	601111.95	2239122.97
611	601112.44	2239122.39
612	601112.53	2239120.53
613	601114.43	2239117.20
614	601118.93	2239111.88
615	601123.05	2239109.78
616	601135.36	2239105.56
617	601136.68	2239104.06
618	601137.07	2239101.59
619	601139.74	2239081.37
620	601138.32	2239079.81
621	601137.49	2239077.33
622	601139.21	2239070.44

623	601144.24	2239064.12
624	601155.45	2239049.95
625	601161.01	2239034.75
626	601165.30	2239031.70
627	601166.37	2239029.32
628	601166.75	2239025.98
629	601167.80	2239024.92
630	601169.67	2239024.68
631	601175.63	2239026.03
632	601180.72	2239025.48
633	601187.18	2239020.44
634	601192.69	2239006.29
635	601190.44	2238998.82
636	601191.09	2238992.59
637	601192.18	2238983.56
638	601190.83	2238971.95
639	601192.37	2238966.99
640	601199.33	2238958.93
641	601202.67	2238954.20
642	601211.54	2238948.95
643	601220.03	2238940.06
644	601228.06	2238939.49
645	601228.93	2238938.78
646	601230.31	2238935.31
647	601227.83	2238933.43
648	601220.80	2238933.05
649	601217.24	2238930.42
650	601216.56	2238926.93
651	601208.68	2238926.00
652	601200.57	2238919.52
653	601196.93	2238914.16
654	601194.18	2238913.18
655	601192.73	2238910.93
656	601193.16	2238905.42
657	601192.19	2238904.00
658	601186.63	2238900.38
659	601186.14	2238898.75
660	601188.09	2238898.00
661	601191.32	2238899.01
662	601196.31	2238898.39
663	601199.51	2238898.88
664	601222.91	2238908.26
665	601227.77	2238911.70
666	601229.07	2238911.75
667	601233.27	2238910.55
668	601240.05	2238912.34

669	601242.62	2238915.78
670	601241.78	2238920.84
671	601236.25	2238925.57
672	601234.15	2238928.87
673	601234.28	2238932.64
674	601236.12	2238935.98
675	601239.80	2238937.52
676	601244.13	2238936.76
677	601253.95	2238931.54
678	601263.63	2238934.49
679	601265.51	2238939.39
680	601318.49	2238952.09
681	601335.88	2238959.86
682	601335.82	2238963.61
683	601338.00	2238966.69
684	601352.50	2238969.12
685	601361.93	2238963.94
686	601373.06	2238967.08
687	601379.24	2238966.83
688	601386.14	2238968.77
689	601392.45	2238967.64
690	601404.18	2238957.04
691	601404.15	2238954.03
692	601397.57	2238945.54
693	601386.64	2238926.14
694	601380.71	2238916.22
695	601383.26	2238905.86
696	601381.49	2238903.84
697	601375.22	2238900.42
698	601373.52	2238889.60
699	601368.78	2238889.13
700	601366.39	2238891.39
701	601365.46	2238893.90
702	601355.08	2238897.42
703	601346.40	2238896.41
704	601312.44	2238875.49
705	601294.59	2238871.14
706	601285.54	2238867.85
707	601281.22	2238872.71
708	601276.19	2238873.48
709	601274.18	2238876.29
710	601275.17	2238881.75
711	601271.94	2238889.69
712	601258.08	2238895.79
480	601231.54	2238891.94
<b>:3Y143 (5)</b>		



713	601587.93	2236613.06
714	601581.58	2236683.60
715	601559.10	2236678.04
716	601547.77	2236695.31
717	601523.62	2236699.76
718	601512.32	2236736.20
719	601470.84	2236723.88
720	601480.59	2236721.89
721	601488.35	2236717.90
722	601519.96	2236697.53
723	601522.06	2236695.31
724	601539.40	2236676.98
725	601564.44	2236647.53
726	601573.97	2236638.23
727	601586.42	2236615.78
728	601587.93	2236613.06
729	601587.93	2236613.06
730	601581.58	2236683.60
731	601559.10	2236678.04
732	601547.77	2236695.31
733	601523.62	2236699.76
734	601512.32	2236736.20
735	601470.84	2236723.88
736	601480.59	2236721.89
737	601488.35	2236717.90
738	601519.96	2236697.53
739	601522.06	2236695.31
740	601539.40	2236676.98
741	601564.44	2236647.53
742	601573.97	2236638.23
743	601586.42	2236615.78
744	601587.93	2236613.06
745	601587.93	2236613.06
746	601581.58	2236683.60
747	601559.10	2236678.04
748	601547.77	2236695.31
749	601523.62	2236699.76
750	601512.32	2236736.20
751	601470.84	2236723.88
752	601480.59	2236721.89
753	601488.35	2236717.90
754	601519.96	2236697.53
755	601522.06	2236695.31
756	601539.40	2236676.98
757	601564.44	2236647.53
758	601573.97	2236638.23

759	601586.42	2236615.78
713	601587.93	2236613.06
<b>:3Y143 (6)</b>		
760	601587.93	2236613.06
761	601581.58	2236683.60
762	601559.10	2236678.04
763	601547.77	2236695.31
764	601523.62	2236699.76
765	601512.32	2236736.20
766	601470.84	2236723.88
767	601480.59	2236721.89
768	601488.35	2236717.90
769	601519.96	2236697.53
770	601522.06	2236695.31
771	601539.40	2236676.98
772	601564.44	2236647.53
773	601573.97	2236638.23
774	601586.42	2236615.78
775	601587.93	2236613.06
776	601587.93	2236613.06
777	601581.58	2236683.60
778	601559.10	2236678.04
779	601547.77	2236695.31
780	601523.62	2236699.76
781	601512.32	2236736.20
782	601470.84	2236723.88
783	601480.59	2236721.89
784	601488.35	2236717.90
785	601519.96	2236697.53
786	601522.06	2236695.31
787	601539.40	2236676.98
788	601564.44	2236647.53
789	601573.97	2236638.23
790	601586.42	2236615.78
760	601587.93	2236613.06
<b>:3Y143 (7)</b>		
791	601302.13	2236610.25
792	601304.33	2236600.99
793	601305.01	2236600.19
794	601315.93	2236604.87
795	601326.49	2236607.86
796	601365.80	2236622.09
797	601381.35	2236626.78
798	601381.22	2236627.20
799	601421.34	2236642.09
800	601381.29	2236630.29



801	601380.58	2236632.62
802	601343.07	2236622.22
803	601306.08	2236611.40
791	601302.13	2236610.25
<b>:3Y143 (8)</b>		
804	601016.47	2236646.95
805	601037.18	2236591.76
806	601049.83	2236596.66
807	601064.87	2236603.17
808	601088.72	2236612.73
809	601087.24	2236617.21
810	601103.92	2236624.21
811	601105.43	2236619.24
812	601114.09	2236622.45
813	601120.42	2236624.33
814	601131.40	2236626.89
815	601138.31	2236585.38
816	601158.65	2236589.85
817	601152.04	2236626.90
818	601167.48	2236630.17
819	601182.59	2236633.08
820	601188.27	2236606.72
821	601195.64	2236608.44
822	601230.87	2236617.30
823	601249.12	2236621.98
824	601265.33	2236626.79
825	601267.70	2236616.26
826	601268.09	2236614.69
827	601274.87	2236591.44
828	601267.27	2236587.41
829	601260.32	2236585.66
830	601255.41	2236583.97
831	601247.78	2236580.91
832	601238.63	2236577.85
833	601227.64	2236573.67
834	601206.02	2236564.98
835	601200.34	2236561.58
836	601197.31	2236559.77
837	601194.22	2236557.92
838	601184.27	2236551.97
839	601150.63	2236531.85
840	601059.11	2236477.10
841	601049.12	2236471.12
842	600998.11	2236440.61
843	600996.48	2236454.02
844	600996.16	2236456.64

845	600981.77	2236575.09
846	600975.23	2236628.97
847	600969.67	2236674.72
848	600968.59	2236683.60
1035	600976.95	2236690.95
1036	600995.58	2236704.53
1037	601014.29	2236656.89
804	601016.47	2236646.95
<b>:3Y143 (9)</b>		
849	601463.26	2236981.66
850	601451.22	2236993.87
851	601444.99	2237009.27
852	601431.01	2237056.66
853	601436.64	2237102.10
854	601444.52	2237106.82
855	601466.62	2237008.61
849	601463.26	2236981.66
<b>:3Y143 (10)</b>		
856	601287.92	2236887.63
857	601284.96	2236892.46
858	601257.79	2236891.84
859	601242.43	2236889.69
860	601243.38	2236885.20
861	601220.46	2236872.37
862	601214.94	2236898.27
863	601242.44	2236905.38
864	601242.12	2236900.46
865	601266.11	2236901.03
866	601276.99	2236906.86
867	601292.98	2236913.59
868	601304.25	2236895.23
856	601287.92	2236887.63
<b>:3Y143 (11)</b>		
869	600983.81	2236894.48
870	601022.01	2236885.03
871	601022.44	2236821.54
872	601022.43	2236783.48
873	601022.95	2236747.40
874	601017.83	2236746.10
875	600998.69	2236752.72
876	600995.53	2236761.70
877	601003.73	2236773.19
878	601007.61	2236793.95
879	601012.01	2236809.02
880	601022.04	2236822.13
881	601015.34	2236844.40

882	601012.62	2236857.07
883	601013.63	2236866.95
884	601007.50	2236868.73
885	600996.52	2236877.73
869	600983.81	2236894.48
<b>:3Y143 (12)</b>		
886	600739.39	2237067.39
887	600731.40	2237095.66
888	600722.43	2237127.38
889	600712.67	2237161.90
890	600702.82	2237196.73
891	600698.79	804 2237211.00
892	600699.31	2237196.31
893	600696.68	2237151.11
894	600697.43	2237145.48
895	600701.02	2237133.68
896	600714.33	2237113.32
897	600738.32	2237068.91
898	600739.39	2237067.39
899	600739.39	2237067.39
900	600731.40	2237095.66
901	600722.43	2237127.38
902	600712.67	2237161.90
903	600702.82	2237196.73
904	600698.79	2237211.00
905	600699.31	2237196.31
906	600696.68	2237151.11
907	600697.43	2237145.48
908	600701.02	2237133.68
909	600714.33	2237113.32
910	600738.32	2237068.91
886	600739.39	2237067.39
<b>:3Y143 (13)</b>		
911	600734.70	2237843.27
912	600753.81	2237837.02
913	600755.54	2237822.56
914	600764.31	2237766.11
915	600682.67	2237762.19
916	600681.89	2237797.08
917	600720.32	2237806.01
918	600737.65	2237824.64
911	600734.70	2237843.27
<b>:3Y143 (14)</b>		
919	601096.41	2238130.85
920	601052.14	2238118.99
921	601028.22	2238110.77

922	601009.18	2238098.35
923	600993.27	2238080.52
924	600994.25	2238122.33
925	601044.92	2238138.50
926	601090.07	2238155.13
919	601096.41	2238130.85
927	601059.43	2238128.62
928	601059.18	2238128.87
929	601058.93	2238128.62
930	601059.18	2238128.37
927	601059.43	2238128.62
931	601023.87	2238128.57
932	601023.77	2238128.89
933	601023.44	2238128.77
934	601023.55	2238128.46
931	601023.87	2238128.57
<b>:3Y143 (15)</b>		
935	600848.47	2238120.48
936	600878.84	2238106.62
937	600911.97	2238098.75
938	600925.58	2238097.46
939	600943.24	2238100.95
940	600969.53	2238107.40
941	600972.58	2238110.84
942	600980.72	2238048.94
943	600964.39	2238060.13
944	600943.73	2238062.31
945	600915.72	2238065.27
946	600889.92	2238067.87
947	600867.31	2238070.15
935	600848.47	2238120.48
<b>:3Y143 (16)</b>		
948	2238570.83	600664.31
949	2238555.62	600668.20
950	2238550.19	600644.46
951	2238550.37	600644.42
952	2238551.44	600638.34
953	2238557.61	600636.43
954	2238587.74	600628.25
955	2238601.55	600624.50
956	2238608.34	600633.08
957	2238631.78	600667.07
958	2238651.31	600708.49
959	2238653.42	600714.84

960	2238720.19	600763.21
961	2238712.62	600766.11
962	2238722.33	600798.96
963	2238733.69	600800.98
964	2238738.02	600814.69
965	2238743.25	600816.39
966	2238748.65	600831.77
967	2238761.56	600827.41
968	2238764.54	600837.08
969	2238775.15	600833.55
970	2238780.94	600842.70
971	2238781.34	600843.47
972	2238748.07	600853.91
973	2238748.62	600862.54
974	2238750.04	600884.89
975	2238751.15	600902.19
976	2238751.98	600915.23
977	2238752.99	600931.64
978	2238805.11	600920.67
979	2238806.27	600925.18
980	2238765.15	600933.50
981	2238758.58	600934.58
982	2238754.19	600935.11
983	2238757.30	600946.71
984	2238753.42	600948.01
985	2238755.04	600958.00
986	2238759.72	600985.48
987	2238713.44	600995.75
988	2238712.14	600983.74
989	2238708.17	600933.50
990	2238680.35	600939.48
991	2238669.65	600877.85
992	2238666.95	600860.47
993	2238699.66	600854.97
994	2238689.72	600812.61
995	2238687.30	600807.86
996	2238686.85	600804.50
997	2238683.62	600798.81
998	2238678.98	600790.63
999	2238676.92	600784.89
1000	2238675.44	600769.35
1001	2238644.44	600736.63
1002	2238639.40	600725.74
1003	2238622.17	600732.42
1004	2238588.73	600643.28
1005	2238566.69	600649.27

948	2238570.83	600664.31
<b>:3Y143 (17)</b>		
1006	600806.21	2238992.71
1007	600805.34	2239043.39
1008	600841.96	2239043.65
1009	600842.03	2239082.31
1010	600842.29	2239113.41
1011	600842.31	2239144.00
1012	600842.58	2239174.13
1013	600842.48	2239203.74
1014	600842.65	2239233.33
1015	600843.09	2239262.65
1016	600894.10	2239262.45
1017	600944.20	2239262.22
1018	600953.38	2239442.72
1019	600943.31	2239443.33
1020	600943.09	2239434.25
1021	600938.84	2239388.14
1022	600924.87	2239380.86
1023	600916.98	2239400.27
1024	600858.03	2239398.58
1025	600834.97	2239383.41
1026	600832.97	2239312.54
1027	600799.08	2239293.65
1028	600782.52	2239244.33
1029	600823.44	2239222.39
1030	600800.53	2239129.68
1031	600807.13	2239112.18
1032	600767.66	2239015.02
1033	600776.49	2238985.86
1034	600806.22	2238987.09
1006	600806.21	2238992.71

## 7. Экспликация земельных участков фактического землепользования

Таблица № 4

№ п/п	Кадастровый номер	Вид права	Адрес	Категория земель	Вид разрешенного использования	Площадь, кв.м	Примечание
1	59:18:0660101:635	Аренда	Пермский край, Добрянский район, Висимское с/п, п. Нижний Лух	Земли населенных пунктов	Под берегоукрепление и для строительства базы отдыха	80424	-
2	59:18:0660101:674	Собственность	Пермский край, Добрянский район, с/п Висимское, п. Нижний Лух, ул. Прикамская, дом 51	Земли населенных пунктов	Для ведения личного подсобного хозяйства	2 768	-
3	59:18:0660101:500	Собственность	Пермский край, г. Добрянка, п. Нижний Лух, на подсобном, ул. Прикамская	Земли населенных пунктов	Для ведения личного подсобного хозяйства	2 550	Местоположение границ ранее учтенного земельного участка не установлено в соответствии с требованиями действующего земельного законодательства.
4	59:18:0660101:498	Собственность	Пермский край, Добрянский р-н, п. Нижний Лух, ул. Прикамская, 65	Земли населенных пунктов	Для ведения личного подсобного хозяйства	5000	-
5	59:18:0660101:489	Собственность	Пермский край, Добрянский район, Висимское с/п, п. Нижний Лух, на подсобном, ул. Прикамская	Земли населенных пунктов	Сады, огороды без использования пестицидов	3400	Местоположение границ ранее учтенного земельного участка не установлено в соответствии с требованиями действующего земельного законодательства.

144

Продолжение Таблицы № 4

6	59:18:0660101:497	Собственность	Пермский край, Добрянский р-н, п. Нижний Лух, ул. Прикамская, 63	Земли населенных пунктов	Для ведения личного подсобного хозяйства	3693	Местоположение границ ранее учтенного земельного участка не установлено в соответствии с требованиями действующего земельного законодательства.
7	59:18:0660101:496	Собственность	Пермский край, Добрянский р-н, п. Нижний Лух, ул. Прикамская, 61	Земли населенных пунктов	Для ведения личного подсобного хозяйства	4 000	Местоположение границ ранее учтенного земельного участка не установлено в соответствии с требованиями действующего земельного законодательства.
8	59:18:0660101:610	Аренда	Пермский край, р-н Добрянский, п. Нижний Лух, ул. Прикамская, 59	Земли населенных пунктов	Для ведения личного подсобного хозяйства	2499,99	Местоположение границ ранее учтенного земельного участка не установлено в соответствии с требованиями действующего земельного законодательства.
9	59:18:0660101:615	Собственность	Пермский край, Добрянский р-н, п. Нижний Лух, ул. Прикамская, 59 а	Земли населенных пунктов	Для ведения личного подсобного хозяйства	2307,36	Местоположение границ ранее учтенного земельного участка не установлено в соответствии с требованиями действующего земельного законодательства.

145



Продолжение Таблицы № 4

10	59:18:0660101:616	Аренда	Пермский край, р-н Добрянский, п. Нижний Лух, ул. Прикамская, 57	Земли населенных пунктов	Для ведения личного подсобного хозяйства	2 470	Местоположение границ ранее учтенного земельного участка не установлено в соответствии с требованиями действующего земельного законодательства.
11	59:18:0660101:613	Аренда	Пермский край, Добрянский р-н, п. Нижний Лух, ул. Прикамская, 57а	Земли населенных пунктов	Для ведения личного подсобного хозяйства	2 491	Местоположение границ ранее учтенного земельного участка не установлено в соответствии с требованиями действующего земельного законодательства.
12	59:18:0660101:618	Аренда	Пермский край, р-н Добрянский, п. Нижний Лух, ул. Прикамская, 55	Земли населенных пунктов	Для ведения личного подсобного хозяйства	2 500	Местоположение границ ранее учтенного земельного участка не установлено в соответствии с требованиями действующего земельного законодательства.
13	59:18:0660101:611	Аренда	Пермский край, р-н Добрянский, п. Нижний Лух, ул. Прикамская, 55 а	Земли населенных пунктов	Для ведения личного подсобного хозяйства	2 453	Местоположение границ ранее учтенного земельного участка не установлено в соответствии с требованиями действующего земельного законодательства.

Продолжение Таблицы № 4

14	59:18:0660101:612	Аренда	Пермский край, р-н Добрянский, п. Нижний Лух, ул. Прикамская, 53	Земли населенных пунктов	Для ведения личного подсобного хозяйства	2 436	Местоположение границ ранее учтенного земельного участка не установлено в соответствии с требованиями действующего земельного законодательства.
15	59:18:0660101:614	Аренда	Пермский край, р-н Добрянский, п. Нижний Лух, ул. Прикамская, 53 а	Земли населенных пунктов	Для ведения личного подсобного хозяйства	2 485	Местоположение границ ранее учтенного земельного участка не установлено в соответствии с требованиями действующего земельного законодательства.
16	59:18:0660101:609	Аренда	Пермский край, р-н Добрянский, п. Нижний Лух, ул. Прикамская, 51	Земли населенных пунктов	Для ведения личного подсобного хозяйства	2 495	Местоположение границ ранее учтенного земельного участка не установлено в соответствии с требованиями действующего земельного законодательства.
17	59:18:0660101:617	Аренда	Пермский край, р-н Добрянский, п. Нижний Лух, ул. Прикамская, 51 а	Земли населенных пунктов	Для ведения личного подсобного хозяйства	2 493	Местоположение границ ранее учтенного земельного участка не установлено в соответствии с требованиями действующего земельного законодательства.
18	59:18:0660101:2311	Собственность	Пермский край, Добрянский район, Висимское сельское поселение, пос. Нижний Лух, улица Прикамская, 49 б	Земли населенных пунктов	для индивидуального жилищного строительства	2 500	-

Продолжение Таблицы № 4

19	59:18:0660101:2309	Аренда	Пермский край, Добрянский район, Висимское сельское поселение, пос. Нижний Лух, улица Прикамская, 49 а	Земли населенных пунктов	Для индивидуального жилищного строительства.	2 500	-
20	59:18:0660101:488	Аренда	Пермский край, р-н Добрянский, с/п Висимское, п. Нижний Лух, ул. Прикамская, у реки	Земли населенных пунктов	Для ведения личного подсобного хозяйства	9 568	Местоположение границ ранее учтенного земельного участка не установлено в соответствии с требованиями действующего земельного законодательства.
21	59:18:0660101:2128	Постоянное (бессрочное) пользование	Пермский край, Добрянский район, Висимское сельское поселение, п. Нижний Лух, ул. Прикамская	Земли населенных пунктов	под объектами общего пользования (для обеспечения подходов и подъездов к местам общего пользования)	1 800	-
22	59:18:0660101:639	Собственность	Пермский край, район Добрянский, с/п Висимское, п. Нижний Лух, ул. Прикамская	Земли населенных пунктов	Для ведения личного подсобного хозяйства	4 600	Местоположение границ ранее учтенного земельного участка не установлено в соответствии с требованиями действующего земельного законодательства.
23	59:18:0660101:2275	Собственность	Пермский край, Добрянский район, Висимское с/п, п. Нижний Лух, ул. Прикамская, 45	Земли населенных пунктов	Для индивидуального жилищного строительства	1 900	-
24	59:18:0660101:2274	Собственность	Пермский край, Добрянский район, Висимское сельское поселение, пос. Нижний Лух, ул. Прикамская, 45 а	Земли населенных пунктов	Для индивидуального жилищного строительства	600	-

Продолжение Таблицы № 4

25	59:18:0660101:2294	Собственность	Пермский край, Добрянский район, п. Нижний Лух, ул. Прикамская	Земли населенных пунктов	строительство, реконструкция и эксплуатация индивидуальных жилых домов, состоящих из комнат, а также помещений вспомогательного использования, предназначенных для удовлетворения гражданами бытовых и иных нужд (отдельно стоящие жилые дома с количеством этажей не более трех (включая подземные), предназначенные для круглогодичного проживания одной семьи	600	-
26	59:18:0660101:480	-	Пермский край, г. Добрянка, п. Нижний Лух, у газохрани, ул. Прикамская	Земли населенных пунктов	Для огородничества	900	Местоположение границ ранее учтенного земельного участка не установлено в соответствии с требованиями действующего земельного законодательства.

Продолжение Таблицы № 4

27	59:18:0660101:479	-	Пермский край, Добрянский район, Висимское сельское поселение, п. Нижний Лух, ул. Прикамская, у газохрани	Земли населенных пунктов	строительство, реконструкция и эксплуатация жилых домов, состоящих из комнат, а также помещений вспомогательного использования, предназначенных для удовлетворения гражданами бытовых и иных нужд (отдельно стоящие жилые дома с количеством этажей не более трех (включая подземные), предназначенные для круглогодичного проживания одной семьи	1 200	Местоположение границ ранее учтенного земельного участка не установлено в соответствии с требованиями действующего земельного законодательства.
28	59:18:0660101:478	Аренда	Пермский край, р-н Добрянский, с/п Висимское, п. Нижний Лух, ул. Прикамская, у газохрани	Земли населенных пунктов	Для сельскохозяйственного производства	1 600	Местоположение границ ранее учтенного земельного участка не установлено в соответствии с требованиями действующего земельного законодательства.
29	59:18:0660101:477	-	Пермский край, г. Добрянка, п. Нижний Лух, у газохрани, ул. Прикамская	Земли населенных пунктов	Для огородничества	1 100	Местоположение границ ранее учтенного земельного участка не установлено в соответствии с требованиями действующего земельного законодательства.

150

Продолжение Таблицы № 4

30	59:18:0660101:476	-	Пермский край, г. Добрянка, п. Нижний Лух, у газохрани, ул. Прикамская	Земли населенных пунктов	Для огородничества	1 000	Местоположение границ ранее учтенного земельного участка не установлено в соответствии с требованиями действующего земельного законодательства.
31	59:18:0660101:475		Пермский край, г. Добрянка, п. Нижний Лух, у газохрани, ул. Прикамская	Земли населенных пунктов	Для огородничества	500	Местоположение границ ранее учтенного земельного участка не установлено в соответствии с требованиями действующего земельного законодательства.
32	59:18:0660101:474	Собственность	Пермский край, Добрянский район, Висимское с/п, п. Нижний Лух, ул. Прикамская, у газохрани	Земли населенных пунктов	Для огородничества	1 209	-
33	59:18:0660101:2283	Собственность	Пермский край, Добрянский район, пос. Нижний Лух, ул. Прикамская, 29 б	Земли населенных пунктов	строительство, реконструкция и эксплуатация индивидуальных жилых домов, состоящих из комнат, а также помещений вспомогательного использования, предназначенных для удовлетворения гражданами бытовых и иных нужд (отдельно стоящие жилые дома с количеством этажей не более трех (включая подземные), предназначенные для круглогодичного проживания одной семьи	2 018	-

151

Продолжение Таблицы № 4

34	59:18:0660101:2285	Собственность	Пермский край, Добрянский район, п. Нижний Лух, ул. Прикамская, 29 а	Земли населенных пунктов	Строительство, реконструкция и эксплуатация жилых домов, состоящих из комнат, а также помещений вспомогательного использования, предназначенных для удовлетворения гражданами бытовых и иных нужд (отдельно стоящие жилые дома с количеством этажей не более трех (включая подземные), предназначенные для круглогодичного проживания одной семьи	1 876	-
35	59:18:0660101:2284	Собственность	Пермский край, Добрянский район, пос. Нижний Лух, ул. ища Прикамская, 29	Земли населенных пунктов	строительство, реконструкция и эксплуатация индивидуальных жилых домов, состоящих из комнат, а также помещений вспомогательного использования, предназначенных для удовлетворения гражданами бытовых и иных нужд (отдельно стоящие жилые дома с количеством этажей не более трех (включая подземные), предназначенные для круглогодичного проживания одной семьи	1 360	-

152

Продолжение Таблицы № 4

36	59:18:0660101:605	Аренда	Пермский край, г. Добрянка, п. Нижний Лух, ул. Прикамская	Земли населенных пунктов	Строительство, реконструкция и эксплуатация жилых домов, состоящих из комнат, а также помещений вспомогательного использования, предназначенных для удовлетворения гражданами бытовых и иных нужд (отдельно стоящие жилые дома с количеством этажей не более трех (включая подземные), предназначенные для круглогодичного проживания одной семьи	1 500	Местоположение границ ранее учтенного земельного участка не установлено в соответствии с требованиями действующего земельного законодательства.
37	59:18:0660101:604	Собственность	Пермский край, Добрянский район, пос. Нижний Лух, улица Прикамская, 27	Земли населенных пунктов	Для индивидуального жилищного строительства	1 500	Местоположение границ ранее учтенного земельного участка не установлено в соответствии с требованиями действующего земельного законодательства.
38	59:18:0660101:472	-	Пермский край, г. Добрянка, п. Нижний Лух, ул. Прикамская, у реки	Земли населенных пунктов	Пирс	5 000	Местоположение границ ранее учтенного земельного участка не установлено в соответствии с требованиями действующего земельного законодательства.

153



Продолжение Таблицы № 4

39	59:18:0660101:2127	Собственность	Пермский край, Добрянский район, Висимское с/п, п. Нижний Лух, ул. Прикамская	Земли населенных пунктов	Строительство, реконструкция и эксплуатация жилых домов, состоящих из комнат, а также помещений вспомогательного использования, предназначенных для удовлетворения гражданами бытовых и иных нужд (отдельно стоящие жилые дома с количеством этажей не более трех (включая подземные)), предназначенные для круглогодичного проживания одной семьи (для расширения основного земельного участка с кадастровым номером 59:18:0660101:471)	955	Местоположение границ ранее учтенного земельного участка не установлено в соответствии с требованиями действующего земельного законодательства.
40	59:18:0660101:471	Собственность	Пермский край, Добрянский район, Висимское с/п, п. Нижний Лух, ул. Прикамская	Земли населенных пунктов	Строительство, реконструкция и эксплуатация жилых домов, состоящих из комнат, а также помещений вспомогательного использования, предназначенных для удовлетворения гражданами бытовых и иных нужд (отдельно стоящие жилые дома с количеством этажей не более трех (включая подземные)), предназначенные для круглогодичного проживания одной семьи	500	Местоположение границ ранее учтенного земельного участка не установлено в соответствии с требованиями действующего земельного законодательства.

154

Продолжение Таблицы № 4

41	59:18:0660101:470	Собственность	Пермский край, р-н Добрянский, с/п Висимское, п. Нижний Лух, ул. Прикамская, дом 23	Земли населенных пунктов	Для ведения личного подсобного хозяйства	2 493	-
42	59:18:0660101:587	Общая долевая собственность	Пермский край, р-н Добрянский, с/п Висимское, п. Нижний Лух, ул. Прикамская	Земли населенных пунктов	Для ведения личного подсобного хозяйства	2 589	-
43	59:18:0660101:468	Собственность	Пермский край, р-н Добрянский, п. Нижний Лух, ул. Прикамская, дом 19	Земли населенных пунктов	Для ведения личного подсобного хозяйства	2 652	Местоположение границ ранее учтенного земельного участка не установлено в соответствии с требованиями действующего земельного законодательства.
44	59:18:0660101:467	-	Пермский край, г. Добрянка, п. Нижний Лух, ул. Прикамская, дом 17	Земли населенных пунктов	Для ведения личного подсобного хозяйства	2 184	-
45	59:18:0660101:465	-	Пермский край, г. Добрянка, п. Нижний Лух, ул. Прикамская, дом 15	Земли населенных пунктов	Для ведения личного подсобного хозяйства	2 230	Местоположение границ ранее учтенного земельного участка не установлено в соответствии с требованиями действующего земельного законодательства.

155

Продолжение Таблицы № 4

46	59:18:0660101:464	Собственность	Пермский край, г. Добрянка, п. Нижний Лух, ул. Прикамская, дом 13-2	Земли населенных пунктов	Для ведения личного подсобного хозяйства	2 300	-
47	59:18:0660101:463	Собственность	Пермский край, г. Добрянка, п. Нижний Лух, ул. Прикамская, дом 13-1	Земли населенных пунктов	Для ведения личного подсобного хозяйства	1 373	-
48	59:18:0660101:462	Собственность	Пермский край, г. Добрянка, п. Нижний Лух, ул. Прикамская, дом 11-2	Земли населенных пунктов	Для ведения личного подсобного хозяйства	2 400	-
49	59:18:0660101:461	Собственность	Пермский край, г. Добрянка, п. Нижний Лух, ул. Прикамская, дом 11-1	Земли населенных пунктов	Для ведения личного подсобного хозяйства	1 614	Местоположение границ ранее учтенного земельного участка не установлено в соответствии с требованиями действующего земельного законодательства.
50	59:18:0660101:460	Собственность	Пермский край, г. Добрянка, п. Нижний Лух, ул. Прикамская, дом 9, Квартира 2	Земли населенных пунктов	Для ведения личного подсобного хозяйства	1 723	-
51	59:18:0660101:459	-	Пермский край, г. Добрянка, п. Нижний Лух, ул. Прикамская, дом 9-1	Земли населенных пунктов	Для ведения личного подсобного хозяйства	1 580	Местоположение границ ранее учтенного земельного участка не установлено в соответствии с требованиями действующего земельного законодательства.
52	59:18:0660101:2111	Собственность	Пермский край, Добрянский район, п. Нижний Лух, ул. Прикамская, дом 7	Земли населенных пунктов	Для ведения личного подсобного хозяйства	2 420	-

156

Продолжение Таблицы № 4

53	59:18:0660101:457	Собственность	Пермский край, р-н Добрянский, с/п Висимское, п. Нижний Лух, ул. Прикамская, дом 5	Земли населенных пунктов	Для ведения личного подсобного хозяйства	1 900	Местоположение границ ранее учтенного земельного участка не установлено в соответствии с требованиями действующего земельного законодательства.
54	59:18:0660101:588	Собственность	Пермский край, р-н Добрянский, с/п Висимское, п. Нижний Лух, ул. Прикамская	Земли населенных пунктов	Для ведения личного подсобного хозяйства	1 601	Местоположение границ ранее учтенного земельного участка не установлено в соответствии с требованиями действующего земельного законодательства.
55	59:18:0660101:2129	Постоянное (бессрочное) пользование	Пермский край, Добрянский район, Висимское сельское поселение, п. Нижний Лух, пер. Чапаева	Земли населенных пунктов	под объектами общего пользования (для устройства пляжа и размещения других объектов)	1459	-
56	59:18:0660101:455	Собственность	Пермский край, г. Добрянка, п. Нижний Лух, ул. Прикамская, дом 3	Земли населенных пунктов	Для ведения личного подсобного хозяйства	1 960	-
57	59:18:0660101:454	Собственность	Пермский край, район Добрянский, г. Добрянка, п. Нижний Лух, ул. Прикамская, дом 1	Земли населенных пунктов	Для ведения личного подсобного хозяйства	4227	-
58	59:18:0660101:592	Собственность	Пермский край, г. Добрянка, п. Нижний Лух	Земли населенных пунктов	Под домами индивидуальной жилой застройки (для размещения жилого дома)	2 485	-

157

Продолжение Таблицы № 4

59	59:18:0660101:2312	Собственность	Российская Федерация, Пермский край, Добрянский муниципальный район, Висимское сельское поселение, поселок Нижний Лух, улица Прикамская, 36	Земли населенных пунктов	Для индивидуального жилищного строительства	2 500	-
60	59:18:0660101:2313	Собственность	Пермский край, Добрянский район, Висимское с/п, п. Нижний Лух	Земли населенных пунктов	Для индивидуального жилищного строительства	2 000	-
61	59:18:0660101:2299	Собственность	Пермский край, Добрянский район, Висимское с/п, п. Нижний Лух, ул. Прикамская	Земли населенных пунктов	строительство, реконструкция и эксплуатация жилых домов, состоящих из комнат, а также помещений вспомогательного использования, предназначенных для удовлетворения гражданами бытовых и иных нужд (отдельно стоящие жилые дома с участками с количеством этажей не более трех (включая подземные), предназначенные для круглогодичного проживания одной семьи	2 500	-

158

Продолжение Таблицы № 4

62	59:18:0660101:2298	Собственность	Пермский край, Добрянский район, Висимское с/п, п. Нижний Лух, ул. Прикамская	Земли населенных пунктов	строительство, реконструкция и эксплуатация жилых домов, состоящих из комнат, а также помещений вспомогательного использования, предназначенных для удовлетворения гражданами бытовых и иных нужд (отдельно стоящие жилые дома с участками с количеством этажей не более трех (включая подземные), предназначенные для круглогодичного проживания одной семьи	2 500	-
63	59:18:0660101:485	Собственность	Пермский край, г. Добрянка, п. Нижний Лух, ул. Прикамская, дом 30	Земли населенных пунктов	Для ведения личного подсобного хозяйства	5 157	-
64	59:18:0660101:484	Собственность	Пермский край, Добрянский район, г. Добрянка, п. Нижний Лух, подсобное	Земли населенных пунктов	Для ведения личного подсобного хозяйства	4 735	-
65	59:18:0660101:595	Аренда	Пермский край, г. Добрянка, п. Нижний Лух	Земли населенных пунктов	Для строительства жилого дома	2 849	-
66	59:18:0660101:594	Аренда	Пермский край, р-н Добрянский, Висимское с/пос, п. Нижний Лух	Земли населенных пунктов	Для строительства жилого дома	2 829	-
67	59:18:0660101:2145	Аренда	Пермский край, Добрянский район, Висимское сельское поселение, п. Нижний Лух	Земли населенных пунктов	для ведения садоводства	2 500	-
68	59:18:0660101:2246	Собственность	Пермский край, Добрянский район, Висимское сельское поселение, п. Нижний Лух	Земли населенных пунктов	для ведения садоводства	2 500	-
69	59:18:0000000:196	Собственность	Пермский край, Добрянский район, Висимское с/п, п. Нижний Лух, за базой	Земли населенных пунктов	Для ведения подсобного хозяйства	1 400	-

159

Продолжение Таблицы № 4

70	59:18:0000000:195	Собственность	Пермский край, Добрянский район, Висимское с/п. п. Нижний Лух, за базой	Земли населенных пунктов	Для ведения подсобного хозяйства	2 000	-
71	59:18:0660101:537	Собственность	Пермский край, г. Добрянка, п. Нижний Лух, на подсобном, ул. Лесная	Земли населенных пунктов	Для ведения личного подсобного хозяйства	968	Местоположение границ ранее учтенного земельного участка не установлено в соответствии с требованиями действующего земельного законодательства.
72	59:18:0660101:536	-	Пермский край, г. Добрянка, п. Нижний Лух, на подсобном, ул. Лесная	Земли населенных пунктов	Для огородничества	1 000	Местоположение границ ранее учтенного земельного участка не установлено в соответствии с требованиями действующего земельного законодательства.
73	59:18:0660101:593	Аренда	Пермский край, г. Добрянка, п. Нижний Лух	Земли населенных пунктов	для строительства жилого дома	2 179	-
74	59:18:0660101:483	-	Для ведения личного подсобного хозяйства	Земли населенных пунктов	Для ведения личного подсобного хозяйства	4 100	Местоположение границ ранее учтенного земельного участка не установлено в соответствии с требованиями действующего земельного законодательства. На местности не идентифицирован.
75	59:18:0660101:597	Собственность	Пермский край, р-н Добрянский, с/п Висимское, п. Нижний Лух, ул. Советская, дом № 68	Земли населенных пунктов	Для ведения личного подсобного хозяйства	3 779	-
76	59:18:0660101:591	Аренда	Пермский край, г. Добрянка, п. Нижний Лух	Земли населенных пунктов	для строительства жилого дома	2 834	-

160

Продолжение Таблицы № 4

77	59:18:0660101:2121	Собственность	Пермский край, Добрянский район, Висимское сельское поселение, п. Нижний Лух	Земли населенных пунктов	Садовые участки, предназначенные для выращивания овощных культур, садовых деревьев и кустарников без использования пестицидов, с правом возведения хозяйственных строений и сооружений, садовых и дачных домов	2 500	-
78	59:18:0660101:481	-	Пермский край, г. Добрянка, п. Нижний Лух, на подсобном, ул. Советская	Земли населенных пунктов	База	7 300	Местоположение границ ранее учтенного земельного участка не установлено в соответствии с требованиями действующего земельного законодательства. На местности не идентифицирован.
79	59:18:0660101:533	-	Пермский край, г. Добрянка, п. Нижний Лух, на подсобном, ул. Советская	Земли населенных пунктов	Для сельскохозяйственного производства	2 520	Местоположение границ ранее учтенного земельного участка не установлено в соответствии с требованиями действующего земельного законодательства.
80	59:18:0660101:2237	-	Пермский край, Добрянский район, Висимское сельское поселение, п. Нижний Лух	Земли населенных пунктов	Для огородничества	2 500	Сведения о земельном участке носят временный характер. Местоположение границ ранее учтенного земельного участка не установлено в соответствии с требованиями действующего земельного законодательства.

161

Продолжение Таблицы № 4

81	59:18:0660101:692	Собственность	Пермский край, Добрянский р-н, Висимское с/п, п. Нижний Лух, в конце улицы Веселой, между бывшей продуктовой базой и лесом	Земли населенных пунктов	Для ведения личного подсобного хозяйства	600	Местоположение границ ранее учтенного земельного участка не установлено в соответствии с требованиями действующего земельного законодательства.
82	59:18:0660101:531	-	Пермский край, г. Добрянка, п. Нижний Лух, на подсобном, ул. Лесная	Земли населенных пунктов	Для сенокошения	500	Местоположение границ ранее учтенного земельного участка не установлено в соответствии с требованиями действующего земельного законодательства.
83	59:18:0660101:530	-	Пермский край, р-н Добрянский, с/п Висимское, п. Нижний Лух, ул. Лесная	Земли населенных пунктов	Для ведения личного подсобного хозяйства	900	Местоположение границ ранее учтенного земельного участка не установлено в соответствии с требованиями действующего земельного законодательства.

162

Продолжение Таблицы № 4

84	59:18:0660101:627	Собственность	Пермский край, Добрянский район, Висимское с/п, п. Нижний Лух	Земли населенных пунктов	Строительство, реконструкция и эксплуатация жилых домов, состоящих из комнат, а также помещений вспомогательного использования, предназначенных для удовлетворения гражданами бытовых и иных нужд (отдельно стоящие жилые дома с количеством этажей не более трех (включая подземные), предназначенные для круглогодичного проживания одной семьи и выращивания сельскохозяйственной продукции, содержания и разведения сельскохозяйственных животных в пределах, установленных нормативными правовыми актами	1 253	Местоположение границ ранее учтенного земельного участка не установлено в соответствии с требованиями действующего земельного законодательства.
85	59:18:0660101:529	-	Пермский край, г. Добрянка, п. Нижний Лух, на подсобном, ул. Лесная	Земли населенных пунктов	Для сельскохозяйственного производства	470	Местоположение границ ранее учтенного земельного участка не установлено в соответствии с требованиями действующего земельного законодательства.
86	59:18:0660101:528	-	Пермский край, г. Добрянка, п. Нижний Лух, на подсобном, ул. Лесная	Земли населенных пунктов	Для ведения личного подсобного хозяйства	1 100	Местоположение границ ранее учтенного земельного участка не установлено в соответствии с требованиями действующего земельного законодательства.

163



Продолжение Таблицы № 4

87	59:18:0660101:526	-	Пермский край, г. Добрянка, п. Нижний Лух, на подсобном, ул. Лесная	Земли населенных пунктов	Для огородничества	2 100	Местоположение границ ранее учтенного земельного участка не установлено в соответствии с требованиями действующего земельного законодательства.
88	59:18:0660101:2266	-	Пермский край, Добрянский район, Висимское сельское поселение, п. Нижний Лух	Земли населенных пунктов	для личного подсобного хозяйства	1 500	Сведения о земельном участке несут временный характер
89	59:18:0660101:525	-	Пермский край, г. Добрянка, п. Нижний Лух, на подсобном, ул. Веселая	Земли населенных пунктов	Для сельскохозяйственного производства	1 100	Местоположение границ ранее учтенного земельного участка не установлено в соответствии с требованиями действующего земельного законодательства.
90	59:18:0660101:524	-	Пермский край, г. Добрянка, п. Нижний Лух, на подсобном, ул. Веселая	Земли населенных пунктов	Для огородничества	1 100	Местоположение границ ранее учтенного земельного участка не установлено в соответствии с требованиями действующего земельного законодательства.
91	59:18:0660101:667	Аренда	Пермский край, р-н Добрянский, с/п Висимское, п. Нижний Лух	Земли населенных пунктов	Для сенокосения	2 200	Местоположение границ земельного участка не установлено в соответствии с требованиями действующего земельного законодательства.

164

Продолжение Таблицы № 4

92	59:18:0660101:520	Собственность	Пермский край, г. Добрянка, п. Нижний Лух, на подсобном, ул. Веселая	Земли населенных пунктов	Для ведения личного подсобного хозяйства	744	Местоположение границ ранее учтенного земельного участка не установлено в соответствии с требованиями действующего земельного законодательства.
93	59:18:0660101:664	-	Пермский край, р-н Добрянский, с/п Висимское, п. Нижний Лух	Земли населенных пунктов	Для ведения личного подсобного хозяйства	1 000	Местоположение границ земельного участка не установлено в соответствии с требованиями действующего земельного законодательства.
94	59:18:0660101:517	Собственность	Пермский край, район Добрянский, г. Добрянка, п. Нижний Лух, Висимское с/п, на подсобном, ул. Веселая	Земли населенных пунктов	Для ведения личного подсобного хозяйства	1 000	Местоположение границ ранее учтенного земельного участка не установлено в соответствии с требованиями действующего земельного законодательства.
95	59:18:0660101:2263	Общая долевая собственность	Пермский край, Добрянский район, Висимское сельское поселение, п. Нижний Лух	Земли населенных пунктов	для личного подсобного хозяйства	1 500	-
96	59:18:0660101:514	Собственность	Пермский край, г. Добрянка, п. Нижний Лух, на подсобном, ул. Веселая	Земли населенных пунктов	Для ведения личного подсобного хозяйства	1 000	Местоположение границ ранее учтенного земельного участка не установлено в соответствии с требованиями действующего земельного законодательства.

165

Продолжение Таблицы № 4

97	59:18:0660101:513	-	Пермский край, г. Добрянка, п. Нижний Лух, на подсобном, ул. Веселая	Земли населенных пунктов	Для сельскохозяйственного производства	800	Местоположение границ ранее учтенного земельного участка не установлено в соответствии с требованиями действующего земельного законодательства.
98	59:18:0660101:640	Собственность	Пермский край, район Добрянский, с/п Висимское, п. Нижний Лух, ул. Лесная, №80	Земли населенных пунктов	Для ведения личного подсобного хозяйства	3 585	Местоположение границ земельного участка не установлено в соответствии с требованиями действующего земельного законодательства.
99	59:18:0660101:508	-	Пермский край, г. Добрянка, п. Нижний Лух, на подсобном, ул. Веселая	Земли населенных пунктов	Для огородничества	1 000	Местоположение границ ранее учтенного земельного участка не установлено в соответствии с требованиями действующего земельного законодательства.
100	59:18:0660101:507	Собственность	Пермский край, г. Добрянка, п. Нижний Лух, на подсобном, ул. Веселая	Земли населенных пунктов	Для ведения личного подсобного хозяйства	1 500	Местоположение границ ранее учтенного земельного участка не установлено в соответствии с требованиями действующего земельного законодательства.
101	59:18:0660101:506	Собственность	Пермский край, г. Добрянка, п. Нижний Лух, на подсобном, ул. Веселая	Земли населенных пунктов	Для ведения личного подсобного хозяйства	1 000	Местоположение границ ранее учтенного земельного участка не установлено в соответствии с требованиями действующего земельного законодательства.

166

Продолжение Таблицы № 4

102	59:18:0660101:505	-	Пермский край, г. Добрянка, п. Нижний Лух, на подсобном, ул. Веселая	Земли населенных пунктов	Для сельскохозяйственного производства	1 000	Местоположение границ ранее учтенного земельного участка не установлено в соответствии с требованиями действующего земельного законодательства.
103	59:18:0660101:504	Собственность	Пермский край, г. Добрянка, п. Нижний Лух, на подсобном, ул. Веселая	Земли населенных пунктов	Для ведения личного подсобного хозяйства	1 000	Местоположение границ ранее учтенного земельного участка не установлено в соответствии с требованиями действующего земельного законодательства.
104	59:18:0660101:503	-	Пермский край, г. Добрянка, п. Нижний Лух, на подсобном, ул. Веселая	Земли населенных пунктов	Для сельскохозяйственного производства	2 500	Местоположение границ ранее учтенного земельного участка не установлено в соответствии с требованиями действующего земельного законодательства.
105	59:18:0660101:2262	Общая долевая собственность	Пермский край, Добрянский район, Висимское сельское поселение, п. Нижний Лух	Земли населенных пунктов	для личного подсобного хозяйства	1 500	-
106	59:18:0660101:424	-	Пермский край, г. Добрянка, п. Нижний Лух, у базы	Земли населенных пунктов	Для сенокосения	2 000	Местоположение границ ранее учтенного земельного участка не установлено в соответствии с требованиями действующего земельного законодательства.
107	59:18:0660101:577	-	Пермский край, г. Добрянка, п. Нижний Лух, у газохранилища	Земли населенных пунктов	Для ведения личного подсобного хозяйства	800	-
108	59:18:0660101:2103	Собственность	Пермский край, Добрянский район, п. Нижний Лух, ул. Прикамская, между домами 28 и 30	Земли населенных пунктов	Для ведения личного подсобного хозяйства	3 000	-

167

Продолжение Таблицы № 4

109	59:18:0660101:423	Собственность	Пермский край, р-н Добрянский, с/п Висимское, п. Нижний Лух	Земли населенных пунктов	Для ведения личного подсобного хозяйства	2 300	Местоположение границ ранее учтенного земельного участка не установлено в соответствии с требованиями действующего земельного законодательства.
110	59:18:0660101:596	Собственность/Аренда	Пермский край, г. Добрянка, п. Нижний Лух	Земли населенных пунктов	Под жилую застройку	2 306	-
111	59:18:0660101:453	Собственность	Пермский край, г. Добрянка, п. Нижний Лух, ул. Советская, дом 67-2	Земли населенных пунктов	Для ведения личного подсобного хозяйства	1 580	Местоположение границ ранее учтенного земельного участка не установлено в соответствии с требованиями действующего земельного законодательства.
112	59:18:0660101:452	Собственность	Пермский край, район Добрянский, г. Добрянка, п. Нижний Лух, ул. Советская, дом 67-1	Земли населенных пунктов	Для ведения личного подсобного хозяйства	980	Местоположение границ ранее учтенного земельного участка не установлено в соответствии с требованиями действующего земельного законодательства.
113	59:18:0660101:624	Собственность	Пермский край, район Добрянский, г. Добрянка, п. Нижний Лух, Висимское с/п, ул. Советская, дом 65, кв.2	Земли населенных пунктов	Для ведения личного подсобного хозяйства	800	Местоположение границ ранее учтенного земельного участка не установлено в соответствии с требованиями действующего земельного законодательства.
114	59:18:0660101:450	Собственность	Пермский край, г. Добрянка, п. Нижний Лух, ул. Советская, дом 65-1	Земли населенных пунктов	Для ведения личного подсобного хозяйства	2 790	Местоположение границ ранее учтенного земельного участка не установлено в соответствии с требованиями действующего земельного законодательства.

168

Продолжение Таблицы № 4

115	59:18:0660101:660	Собственность	Пермский край, р-н Добрянский, с/п Висимское, п. Нижний Лух	Земли населенных пунктов	строительство, реконструкция и эксплуатация жилых домов, состоящих из комнат, а также помещений вспомогательного использования, предназначенных для удовлетворения гражданами бытовых и иных нужд (отдельно стоящие жилые дома с участками с количеством этажей не более трех (включая подземные), предназначенные для круглогодичного проживания одной семьи)	2 792	Местоположение границ ранее учтенного земельного участка не установлено в соответствии с требованиями действующего земельного законодательства.
116	59:18:0660101:419	-	Пермский край, г. Добрянка, п. Нижний Лух, у базы	Земли населенных пунктов	Для сенокосения	1 400	Местоположение границ ранее учтенного земельного участка не установлено в соответствии с требованиями действующего земельного законодательства.
117	59:18:0660101:420	-	Пермский край, г. Добрянка, п. Нижний Лух, у базы	Земли населенных пунктов	Для сенокосения	2 700	Местоположение границ ранее учтенного земельного участка не установлено в соответствии с требованиями действующего земельного законодательства. На местности не идентифицирован..
118	59:18:0660101:565	-	Пермский край, г. Добрянка, п. Нижний Лух, по ул.Прикамская между уч.Радостева В.С. и Черемихина В.В.	Земли населенных пунктов	Для сенокосения	3 900	Местоположение границ ранее учтенного земельного участка не установлено в соответствии с требованиями действующего земельного законодательства. На местности не идентифицирован.

169

Продолжение Таблицы № 4

119	59:18:0660101:422	Общая долевая собственность	Пермский край, район Добрянский, п. Нижний Лух, ул. Советская	Земли населенных пунктов	Для ведения личного подсобного хозяйства	3 900	Местоположение границ ранее учтенного земельного участка не установлено в соответствии с требованиями действующего земельного законодательства.
120	59:18:0660101:449	Собственность	Пермский край, г. Добрянка, п. Нижний Лух, ул. Советская, дом 64	Земли населенных пунктов	Для ведения личного подсобного хозяйства	2 456	-
121	59:18:0660101:628	Общая долевая собственность	Пермский край, р-н Добрянский, п. Нижний Лух, ул. Прикамская, 28 б	Земли населенных пунктов	Для ведения личного подсобного хозяйства	1 000	Местоположение границ ранее учтенного земельного участка не установлено в соответствии с требованиями действующего земельного законодательства.
122	59:18:0660101:557	Собственность	Пермский край, г. Добрянка, п. Нижний Лух, у базы	Земли населенных пунктов	Для ведения личного подсобного хозяйства	2 100	Местоположение границ ранее учтенного земельного участка не установлено в соответствии с требованиями действующего земельного законодательства.
123	59:18:0660101:417	Собственность	Пермский край, г. Добрянка, п. Нижний Лух, у базы	Земли населенных пунктов	Для ведения личного подсобного хозяйства	3 600	Местоположение границ ранее учтенного земельного участка не установлено в соответствии с требованиями действующего земельного законодательства.
124	59:18:0660101:416	-	Пермский край, г. Добрянка, п. Нижний Лух, за базой	Земли населенных пунктов	Для сенокошения	1 900	Местоположение границ ранее учтенного земельного участка не установлено в соответствии с требованиями действующего земельного законодательства.

170

Продолжение Таблицы № 4

125	59:18:0660101:414	-	Пермский край, г. Добрянка, п. Нижний Лух, у базы	Земли населенных пунктов	Для сенокошения	2 000	Местоположение границ ранее учтенного земельного участка не установлено в соответствии с требованиями действующего земельного законодательства.
126	59:18:0660101:421	-	Пермский край, г. Добрянка, п. Нижний Лух, на подсобном	Земли населенных пунктов	Для ведения личного подсобного хозяйства	1 000	Местоположение границ ранее учтенного земельного участка не установлено в соответствии с требованиями действующего земельного законодательства.
127	59:18:0660101:666	Аренда	Пермский край, район Добрянский, с/п Висимское, п. Нижний Лух, ул. Советская	Земли населенных пунктов	для сенокошения	3 032	Местоположение границ ранее учтенного земельного участка не установлено в соответствии с требованиями действующего земельного законодательства.
128	59:18:0660101:556	Собственность	Пермский край, г. Добрянка, п. Нижний Лух, за ул. Советской	Земли населенных пунктов	Для ведения личного подсобного хозяйства	900	Местоположение границ ранее учтенного земельного участка не установлено в соответствии с требованиями действующего земельного законодательства.

171

Продолжение Таблицы № 4

129	59:18:0660101:712	Собственность	Пермский край, Добрянский район, Висимское с/п, п. Нижний Лух, ул. Советская, д. 63, кв. 2	Земли населенных пунктов	Строительство, реконструкция и эксплуатация индивидуальных жилых домов, состоящих из комнат, а также помещений вспомогательного использования, предназначенных для удовлетворения гражданами бытовых и иных нужд (отдельно стоящие жилые дома с участками с количеством этажей не более трех (включая подземные), предназначенные для круглогодичного проживания одной семьи	1 001	Местоположение границ ранее учтенного земельного участка не установлено в соответствии с требованиями действующего земельного законодательства.
130	59:18:0660101:713	Собственность	Пермский край, Добрянский район, Висимское с/п, п. Нижний Лух, ул. Советская, д. 63, кв. 2	Земли населенных пунктов	Для ведения личного подсобного хозяйства	1 580	Местоположение границ ранее учтенного земельного участка не установлено в соответствии с требованиями действующего земельного законодательства.
131	59:18:0660101:2305	Общая долевая собственность	Пермский край, Добрянский р-н, п. Нижний Лух, ул. Советская	Земли населенных пунктов	строительство, реконструкция и эксплуатация индивидуальных жилых домов, состоящих из комнат, а также помещений вспомогательного использования, предназначенных для удовлетворения гражданами бытовых и иных нужд (отдельно стоящие жилые дома с участками с количеством этажей не более трех (включая подземные), предназначенные для круглогодичного проживания одной семьи	1 892	-

172

Продолжение Таблицы № 4

132	59:18:0660101:447	Общая долевая собственность	Пермский край, г. Добрянка, п. Нижний Лух, ул. Прикамская, дом 28, Квартира 3	Земли населенных пунктов	Для ведения личного подсобного хозяйства	1 623	-
133	59:18:0660101:691	Собственность	Пермский край, Добрянский район, Висимское с/п, п. Нижний Лух, ул. Прикамская, дом 28, кв. 1	Земли населенных пунктов	Для ведения личного подсобного хозяйства	4 141	-
134	59:18:0660101:446	Собственность	Пермский край, г. Добрянка, п. Нижний Лух, ул. Прикамская, дом 28-2	Земли населенных пунктов	Для ведения личного подсобного хозяйства	765	Местоположение границ ранее учтенного земельного участка не установлено в соответствии с требованиями действующего земельного законодательства.
135	59:18:0660101:444	Собственность	Пермский край, р-н Добрянский, с/п Висимское, п. Нижний Лух, ул. Советская, дом 63а, кв.2	Земли населенных пунктов	Для ведения личного подсобного хозяйства	833	Местоположение границ ранее учтенного земельного участка не установлено в соответствии с требованиями действующего земельного законодательства.
136	59:18:0660101:443	-	Пермский край, г. Добрянка, п. Нижний Лух, ул. Советская, дом 63а-1	Земли населенных пунктов	Для ведения личного подсобного хозяйства	820	Местоположение границ ранее учтенного земельного участка не установлено в соответствии с требованиями действующего земельного законодательства.
137	59:18:0660101:411	-	Пермский край, г. Добрянка, п. Нижний Лух, ул. Советская, дом 61-2	Земли населенных пунктов	Для ведения личного подсобного хозяйства	810	Местоположение границ ранее учтенного земельного участка не установлено в соответствии с требованиями действующего земельного законодательства.

173



Продолжение Таблицы № 4

138	59:18:0660101:410	Собственность	Пермский край, р-н Добрянский, с/п Висимское, п. Нижний Лух, ул. Советская, дом 61-1	Земли населенных пунктов	Для ведения личного подсобного хозяйства	1 023	Местоположение границ ранее учтенного земельного участка не установлено в соответствии с требованиями действующего земельного законодательства.
139	59:18:0660101:408	Собственность	Пермский край, г. Добрянка, п. Нижний Лух, ул. Советская	Земли населенных пунктов	Для ведения личного подсобного хозяйства	3 818	Местоположение границ ранее учтенного земельного участка не установлено в соответствии с требованиями действующего земельного законодательства.
140	59:18:0660101:409	Собственность	Пермский край, г. Добрянка, п. Нижний Лух, ул. Советская, дом 59	Земли населенных пунктов	Для ведения личного подсобного хозяйства	1 994	-
141	59:18:0660101:407	Общая долевая собственность	Пермский край, Добрянский район, п. Нижний Лух, ул. Советская, дом 57-2	Земли населенных пунктов	Для ведения личного подсобного хозяйства	1 675	Местоположение границ ранее учтенного земельного участка не установлено в соответствии с требованиями действующего земельного законодательства.
142	59:18:0660101:2105	Собственность	Пермский край, Добрянский район, п. Нижний Лух, улица Советская, дом 57, квартира 1	Земли населенных пунктов	Для ведения личного подсобного хозяйства	1 400	Местоположение границ ранее учтенного земельного участка не установлено в соответствии с требованиями действующего земельного законодательства.
143	59:18:0660101:441	Собственность	Пермский край, г. Добрянка, п. Нижний Лух, ул. Прикамская, дом 26	Земли населенных пунктов	Для ведения личного подсобного хозяйства	1 988	-
144	59:18:0660101:440	Собственность	Пермский край, г. Добрянка, п. Нижний Лух, ул. Прикамская, дом 24	Земли населенных пунктов	Для ведения личного подсобного хозяйства	1 757	-

174

Продолжение Таблицы № 4

145	59:18:0660101:439	Собственность	Пермский край, г. Добрянка, п. Нижний Лух, между домами № 22 и 24, ул. Прикамская	Земли населенных пунктов	Для ведения личного подсобного хозяйства	1 015	-
146	59:18:0660101:2265	Аренда	Пермский край, Добрянский район, Висимское с/п, п. Нижний Лух, ул. Прикамская	Земли населенных пунктов	строительство, реконструкция и эксплуатация жилых домов, состоящих из комнат, а также помещений вспомогательного использования, предназначенных для удовлетворения гражданами бытовых и иных нужд (отдельно стоящие жилые дома с количеством этажей не более трех (включая подземные), предназначенные для круглогодичного проживания одной семьи	2 275	-
147	59:18:0660101:2264	Аренда	Пермский край, Добрянский район, Висимское с/п, п. Нижний Лух, ул. Прикамская	Земли населенных пунктов	строительство, реконструкция и эксплуатация жилых домов, состоящих из комнат, а также помещений вспомогательного использования, предназначенных для удовлетворения гражданами бытовых и иных нужд (отдельно стоящие жилые дома с количеством этажей не более трех (включая подземные), предназначенные для круглогодичного проживания одной семьи	1 200	-
148	59:18:0660101:438	Общая долевая собственность	Пермский край, г. Добрянка, п. Нижний Лух, ул. Прикамская, дом 22	Земли населенных пунктов	Для ведения личного подсобного хозяйства	3423	-

175

Продолжение Таблицы № 4

149	59:18:0660101:437	Собственность	Пермский край, г. Добрянка, п. Нижний Лух, ул. Прикамская, дом 20	Земли населенных пунктов	Для ведения личного подсобного хозяйства	1 872	Местоположение границ ранее учтенного земельного участка не установлено в соответствии с требованиями действующего земельного законодательства.
150	59:18:0660101:436	Собственность	Пермский край, г. Добрянка, п. Нижний Лух, ул. Прикамская, дом 18	Земли населенных пунктов	Для размещения и обслуживания квартиры	1 180	-
151	59:18:0660101:405	Собственность	Пермский край, Добрянский р-н, п. Нижний Лух, ул. Советская, 55 а	Земли населенных пунктов	Для ведения личного подсобного хозяйства	2 600	-
152	59:18:0660101:404	Собственность	Пермский край, Добрянский р-н, п. Нижний Лух, ул. Советская, дом 55-2	Земли населенных пунктов	Для ведения личного подсобного хозяйства	1425	-
153	59:18:0660101:403	-	Пермский край, г. Добрянка, п. Нижний Лух, ул. Советская, дом 55-1	Земли населенных пунктов	Для ведения личного подсобного хозяйства	2 000	Местоположение границ ранее учтенного земельного участка не установлено в соответствии с требованиями действующего земельного законодательства.
154	59:18:0660101:402	Собственность	Пермский край, р-н Добрянский, с/п Висимское, п. Нижний Лух, ул. Советская, дом 53, Квартира 2	Земли населенных пунктов	Для ведения личного подсобного хозяйства	3 044	Местоположение границ ранее учтенного земельного участка не установлено в соответствии с требованиями действующего земельного законодательства.
155	59:18:0660101:401	Собственность	Пермский край, р-н Добрянский, с/п Висимское, п. Нижний Лух, ул. Советская, дом 53, Квартира 1	Земли населенных пунктов	Для ведения личного подсобного хозяйства	3249	-
156	59:18:0660101:398	Собственность	Пермский край, р-н Добрянский, с/п Висимское, п. Нижний Лух, ул. Советская, дом 51, Квартира 2	Земли населенных пунктов	Для ведения личного подсобного хозяйства	2095	-

176

Продолжение Таблицы № 4

157	59:18:0660101:397	Общая долевая собственность	Пермский край, г. Добрянка, п. Нижний Лух, ул. Советская, дом 51-1	Земли населенных пунктов	Для ведения личного подсобного хозяйства	2 583	Местоположение границ ранее учтенного земельного участка не установлено в соответствии с требованиями действующего земельного законодательства.
158	59:18:0660101:396	Собственность	Пермский край, г. Добрянка, п. Нижний Лух, ул. Советская, дом 49	Земли населенных пунктов	Для ведения личного подсобного хозяйства	1 956	-
159	59:18:0660101:2104	Собственность	Пермский край, Добрянский район, пос. Нижний Лух, улица Прикамская, дом 18 а, квартира 2	Земли населенных пунктов	Для ведения личного подсобного хозяйства	1 936	-
160	59:18:0660101:400	Общая долевая собственность	Пермский край, г. Добрянка, п. Нижний Лух, ул. Прикамская, дом 18а, квартира 1	Земли населенных пунктов	Для ведения личного подсобного хозяйства	2 600	Местоположение границ ранее учтенного земельного участка не установлено в соответствии с требованиями действующего земельного законодательства.
161	59:18:0660101:435	Собственность	Пермский край, г. Добрянка, п. Нижний Лух, ул. Прикамская, дом 16-2	Земли населенных пунктов	Для ведения личного подсобного хозяйства	1 057	-
162	59:18:0660101:434	-	Пермский край, г. Добрянка, п. Нижний Лух, ул. Прикамская, дом 16-1	Земли населенных пунктов	Для ведения личного подсобного хозяйства	930	Местоположение границ ранее учтенного земельного участка не установлено в соответствии с требованиями действующего земельного законодательства.
163	59:18:0660101:433	Общая совместная собственность	Пермский край, г. Добрянка, п. Нижний Лух, ул. Прикамская, дом 14-2	Земли населенных пунктов	Для ведения личного подсобного хозяйства	1642	-

177

Продолжение Таблицы № 4

164	59:18:0660101:432	-	Пермский край, г. Добрянка, п. Нижний Лух, ул. Прикамская, дом 14-1	Земли населенных пунктов	Для ведения личного подсобного хозяйства	1 360	Местоположение границ ранее учтенного земельного участка не установлено в соответствии с требованиями действующего земельного законодательства.
165	59:18:0660101:431	Собственность	Пермский край, г. Добрянка, п. Нижний Лух, ул. Прикамская, дом 12	Земли населенных пунктов	Для ведения личного подсобного хозяйства	2 700	Местоположение границ ранее учтенного земельного участка не установлено в соответствии с требованиями действующего земельного законодательства.
166	59:18:0660101:430	Собственность	Пермский край, г. Добрянка, п. Нижний Лух, ул. Прикамская, дом 10	Земли населенных пунктов	Для ведения личного подсобного хозяйства	2 180	Местоположение границ ранее учтенного земельного участка не установлено в соответствии с требованиями действующего земельного законодательства.
167	59:18:0660101:429	Собственность	Пермский край, г. Добрянка, п. Нижний Лух, ул. Прикамская, дом 8	Земли населенных пунктов	Для ведения личного подсобного хозяйства	2 281	Местоположение границ ранее учтенного земельного участка не установлено в соответствии с требованиями действующего земельного законодательства.
168	59:18:0660101:428	Собственность	Пермский край, р-н Добрянский, с/п Висимское, п. Нижний Лух, ул. Прикамская, дом 6	Земли населенных пунктов	Для ведения личного подсобного хозяйства	2 700	Местоположение границ ранее учтенного земельного участка не установлено в соответствии с требованиями действующего земельного законодательства.

178

Продолжение Таблицы № 4

169	59:18:0660101:395	Собственность	Пермский край, г. Добрянка, п. Нижний Лух, ул. Советская	Земли населенных пунктов	Строительство, реконструкция и эксплуатация жилых домов, состоящих из комнат, а также помещений вспомогательного использования, предназначенных для удовлетворения гражданами бытовых и иных нужд (отдельно стоящие жилые дома с участками с количеством этажей не более трех (включая подземные), предназначенные для круглогодичного проживания одной семьи	1 842	-
170	59:18:0660101:394	Собственность	Пермский край, район Добрянский, г. Добрянка, п. Нижний Лух, ул. Советская, дом 47	Земли населенных пунктов	Для ведения личного подсобного хозяйства	2 742	Местоположение границ ранее учтенного земельного участка не установлено в соответствии с требованиями действующего земельного законодательства.
171	59:18:0660101:393	Собственность	Пермский край, г. Добрянка, п. Нижний Лух, ул. Советская, дом 45	Земли населенных пунктов	Для ведения личного подсобного хозяйства	2 400	Местоположение границ ранее учтенного земельного участка не установлено в соответствии с требованиями действующего земельного законодательства.
172	59:18:0660101:392	Собственность	Пермский край, г. Добрянка, п. Нижний Лух, ул. Советская, дом 43	Земли населенных пунктов	Для ведения личного подсобного хозяйства	2 808	Местоположение границ ранее учтенного земельного участка не установлено в соответствии с требованиями действующего земельного законодательства.

179

Продолжение Таблицы № 4

173	59:18:0660101:391	Собственность	Пермский край, г. Добрянка, п. Нижний Лух, ул. Советская, дом 41-2	Земли населенных пунктов	Для ведения личного подсобного хозяйства	2 430	Местоположение границ ранее учтенного земельного участка не установлено в соответствии с требованиями действующего земельного законодательства.
174	59:18:0660101:390	Собственность	Пермский край, г. Добрянка, п. Нижний Лух, ул. Советская, дом 41-1	Земли населенных пунктов	Для ведения личного подсобного хозяйства	2 500	Местоположение границ ранее учтенного земельного участка не установлено в соответствии с требованиями действующего земельного законодательства.
175	59:18:0660101:389	Общая совместная собственность	Пермский край, г. Добрянка, п. Нижний Лух, ул. Советская, дом 39	Земли населенных пунктов	Для ведения личного подсобного хозяйства	2689	-
176	59:18:0660101:427	Общая совместная собственность	Пермский край, г. Добрянка, п. Нижний Лух, ул. Прикамская, дом 4	Земли населенных пунктов	Для ведения личного подсобного хозяйства	2 013	Местоположение границ ранее учтенного земельного участка не установлено в соответствии с требованиями действующего земельного законодательства.
177	59:18:0660101:426	Собственность	Пермский край, г. Добрянка, п. Нижний Лух, ул. Прикамская, дом 2, Квартира 2	Земли населенных пунктов	Для ведения личного подсобного хозяйства	1 231	-
178	59:18:0660101:425	Собственность	Пермский край, р-н Добрянский, с/п Висимское, п. Нижний Лух, ул. Прикамская, дом 2-1	Земли населенных пунктов	Для ведения личного подсобного хозяйства	1 200	Местоположение границ ранее учтенного земельного участка не установлено в соответствии с требованиями действующего земельного законодательства.
179	59:18:0660101:356	Собственность	Пермский край, р-н Добрянский, Висимское с/пос, п. Нижний Лух, пер. Чапаева, дом 4	Земли населенных пунктов	Столовая	220	-

180

Продолжение Таблицы № 4

180	59:18:0660101:388	Собственность	Пермский край, г. Добрянка, п. Нижний Лух, ул. Советская, дом 37	Земли населенных пунктов	Для ведения личного подсобного хозяйства	2 400	Местоположение границ ранее учтенного земельного участка не установлено в соответствии с требованиями действующего земельного законодательства.
181	59:18:0660101:387	Собственность	Пермский край, г. Добрянка, п. Нижний Лух, ул. Советская, дом 35	Земли населенных пунктов	Для ведения личного подсобного хозяйства	2 338	Местоположение границ ранее учтенного земельного участка не установлено в соответствии с требованиями действующего земельного законодательства.
182	59:18:0660101:386	Собственность	Пермский край, г. Добрянка, п. Нижний Лух, ул. Советская, дом 33	Земли населенных пунктов	Для ведения личного подсобного хозяйства	2 262	-
183	59:18:0660101:355	Собственность	Пермский край, Добрянский район, Висимское с/п, п. Нижний Лух, пер. Чапаева, дом 2	Земли населенных пунктов	Склад	148	Местоположение границ ранее учтенного земельного участка не установлено в соответствии с требованиями действующего земельного законодательства.
184	59:18:0660101:267	Аренда	Пермский край, р-н Добрянский, с/п Висимское, п. Нижний Лух	Земли населенных пунктов	Для сенокосения	5 003	Местоположение границ ранее учтенного земельного участка не установлено в соответствии с требованиями действующего земельного законодательства.
185	59:18:0660101:553	Собственность	Пермский край, район Добрянский, с/п Висимское, п. Нижний Лух, ул. Советская, 62	Земли населенных пунктов	Для ведения личного подсобного хозяйства	2 100	Местоположение границ ранее учтенного земельного участка не установлено в соответствии с требованиями действующего земельного законодательства.

181

Продолжение Таблицы № 4

186	59:18:0660101:2117	Собственность	Пермский край, Добрянский район, Висимское сельское поселение, п. Нижний Лух	Земли населенных пунктов	для ведения личного подсобного хозяйства	2 064	Местоположение границ ранее учтенного земельного участка не установлено в соответствии с требованиями действующего земельного законодательства.
187	59:18:0660101:2100	Собственность	Пермский край, Добрянский район, Висимское с/п, п. Нижний Лух	Земли населенных пунктов	Для ведения личного подсобного хозяйства	2 138	Местоположение границ ранее учтенного земельного участка не установлено в соответствии с требованиями действующего земельного законодательства.
188	59:18:0660101:264	-	Пермский край, г. Добрянка, п. Нижний Лух, за ул. Советской	Земли населенных пунктов	Для сенокосения	6 200	Местоположение границ ранее учтенного земельного участка не установлено в соответствии с требованиями действующего земельного законодательства. На местности не идентифицирован.
189	59:18:0660101:262	Собственность	Пермский край, г. Добрянка, п. Нижний Лух, у базы	Земли населенных пунктов	Для ведения личного подсобного хозяйства	1 000	Местоположение границ ранее учтенного земельного участка не установлено в соответствии с требованиями действующего земельного законодательства.
190	59:18:0660101:261	-	Пермский край, г. Добрянка, п. Нижний Лух, за ул. Лесной	Земли населенных пунктов	Для сенокосения	400	Местоположение границ ранее учтенного земельного участка не установлено в соответствии с требованиями действующего земельного законодательства.

182

Продолжение Таблицы № 4

191	59:18:0660101:661	Собственность	Пермский край, Добрянский район, Висимское с/п, п. Нижний Лух	Земли населенных пунктов	Строительство, реконструкция и эксплуатация жилых домов, состоящих из комнат, а также помещений вспомогательного использования, предназначенных для удовлетворения гражданами бытовых и иных нужд (отдельно стоящие жилые дома с участками с количеством этажей не более трех (включая подземные), предназначенные для круглогодичного проживания одной семьи)	2 949	Местоположение границ ранее учтенного земельного участка не установлено в соответствии с требованиями действующего земельного законодательства.
192	59:18:0660101:260	Собственность	Пермский край, г. Добрянка, п. Нижний Лух, ул. Лесная, дом 63	Земли населенных пунктов	Для ведения личного подсобного хозяйства	3 753	Местоположение границ ранее учтенного земельного участка не установлено в соответствии с требованиями действующего земельного законодательства.
193	59:18:0660101:259	Собственность	Пермский край, район Добрянский, г. Добрянка, п. Нижний Лух, Висимское с/п, ул. Лесная, дом 61	Земли населенных пунктов	Для ведения личного подсобного хозяйства	3 266	Местоположение границ ранее учтенного земельного участка не установлено в соответствии с требованиями действующего земельного законодательства.
194	59:18:0660101:560	Собственность	Пермский край, г. Добрянка, п. Нижний Лух, за домом № 60, ул. Советская	Земли населенных пунктов	Для ведения личного подсобного хозяйства	1 789	-
195	59:18:0660101:258	Собственность	Пермский край, Добрянский район, п. Нижний Лух, ул. Лесная, дом 59	Земли населенных пунктов	Для ведения личного подсобного хозяйства	2 702	-

183



Продолжение Таблицы № 4

196	59:18:0660101:257	Собственность	Пермский край, г. Добрянка, п. Нижний Лух, ул. Лесная, дом 57	Земли населенных пунктов	Для ведения личного подсобного хозяйства	3 790	Местоположение границ ранее учтенного земельного участка не установлено в соответствии с требованиями действующего земельного законодательства.
197	59:18:0660101:312	Собственность	Пермский край, район Добрянский, г. Добрянка, п. Нижний Лух, Висимское с/п, ул. Советская, дом 60, кв.2	Земли населенных пунктов	Для ведения личного подсобного хозяйства	2 203	Местоположение границ ранее учтенного земельного участка не установлено в соответствии с требованиями действующего земельного законодательства.
198	59:18:0660101:256	Собственность	Пермский край, г. Добрянка, п. Нижний Лух, ул. Лесная, дом 55	Земли населенных пунктов	Для ведения личного подсобного хозяйства	2 000	Местоположение границ ранее учтенного земельного участка не установлено в соответствии с требованиями действующего земельного законодательства.
199	59:18:0660101:649	Собственность	Пермский край, Добрянский район, Висимское с/п, п. Нижний Лух, ул. Советская, дом 60, при квартире 1	Земли населенных пунктов	строительство, реконструкция и эксплуатация индивидуальных жилых домов, состоящих из комнат, а также помещений вспомогательного использования, предназначенных для удовлетворения гражданами бытовых и иных нужд (отдельно стоящие жилые дома с участками с количеством этажей не более трех (включая подземные), предназначенные для круглогодичного проживания одной семьи	880	Местоположение границ ранее учтенного земельного участка не установлено в соответствии с требованиями действующего земельного законодательства.

184

Продолжение Таблицы № 4

200	59:18:0660101:310	Общая совместная собственность	Пермский край, р-н. Добрянский, п. Нижний Лух, ул. Советская, дом 58-2	Земли населенных пунктов	Для ведения личного подсобного хозяйства	952	-
201	59:18:0660101:309	Общая долевая собственность	Пермский край, район Добрянский, г. Добрянка, п. Нижний Лух, ул. Советская, дом 58-1	Земли населенных пунктов	Для ведения личного подсобного хозяйства	1 370	Местоположение границ ранее учтенного земельного участка не установлено в соответствии с требованиями действующего земельного законодательства.
202	59:18:0660101:255	Собственность	Пермский край, г. Добрянка, п. Нижний Лух, ул. Лесная, дом 53	Земли населенных пунктов	Для ведения личного подсобного хозяйства	2 700	Местоположение границ ранее учтенного земельного участка не установлено в соответствии с требованиями действующего земельного законодательства.
203	59:18:0660101:308	Общая совместная собственность	Пермский край, г. Добрянка, п. Нижний Лух, ул. Советская, дом 56	Земли населенных пунктов	Для ведения личного подсобного хозяйства	2 470	Местоположение границ ранее учтенного земельного участка не установлено в соответствии с требованиями действующего земельного законодательства.
204	59:18:0660101:254	Собственность	Пермский край, г. Добрянка, п. Нижний Лух, ул. Лесная, дом 51	Земли населенных пунктов	Для ведения личного подсобного хозяйства	2 600	Местоположение границ ранее учтенного земельного участка не установлено в соответствии с требованиями действующего земельного законодательства.
205	59:18:0660101:307	Собственность	Пермский край, г. Добрянка, п. Нижний Лух, ул. Советская, дом 54-2	Земли населенных пунктов	Для ведения личного подсобного хозяйства	1 934	-
206	59:18:0660101:253	Собственность	Пермский край, г. Добрянка, п. Нижний Лух, ул. Лесная, дом 49	Земли населенных пунктов	Для ведения личного подсобного хозяйства	2 266	-

185

Продолжение Таблицы № 4

207	59:18:0660101:306	Собственность	Пермский край, р-н Добрянский, с/п Висимское, п. Нижний Лух, ул. Советская, дом 54, Квартира 1	Земли населенных пунктов	Для ведения личного подсобного хозяйства	1 376	-
208	59:18:0660101:304	Собственность	Пермский край, г. Добрянка, п. Нижний Лух, ул. Советская, дом 52-1	Земли населенных пунктов	Для ведения личного подсобного хозяйства	1945	-
209	59:18:0660101:303	Собственность	Пермский край, г. Добрянка, п. Нижний Лух, ул. Советская, дом 50-2	Земли населенных пунктов	Для размещения существующего жилого дома и приусадебного участка	1 577	-
210	59:18:0660101:302	Общая долевая собственность	Пермский край, Добрянский район, п. Нижний Лух, ул. Советская, дом 50-1	Земли населенных пунктов	Для ведения личного подсобного хозяйства	1 875	-
211	59:18:0660101:301	Собственность	Пермский край, г. Добрянка, п. Нижний Лух, ул. Советская, дом 48-2	Земли населенных пунктов	Для ведения личного подсобного хозяйства	1848	-
212	59:18:0660101:300	Общая долевая собственность	Пермский край, г. Добрянка, п. Нижний Лух, ул. Советская, дом 48, Квартира 1	Земли населенных пунктов	Для размещения квартиры в двухквартирном доме усадебного типа и приусадебного участка	2 017	-
213	59:18:0660101:299	Собственность	Пермский край, г. Добрянка, п. Нижний Лух, ул. Советская, дом 46-2	Земли населенных пунктов	Для ведения личного подсобного хозяйства	910	Местоположение границ ранее учтенного земельного участка не установлено в соответствии с требованиями действующего земельного законодательства.
214	59:18:0660101:298	Собственность	Пермский край, г. Добрянка, п. Нижний Лух, ул. Советская, дом 46-1	Земли населенных пунктов	Для ведения личного подсобного хозяйства	830	Местоположение границ ранее учтенного земельного участка не установлено в соответствии с требованиями действующего земельного законодательства.

186

Продолжение Таблицы № 4

215	59:18:0660101:571	Собственность	Пермский край, г. Добрянка, п. Нижний Лух, ул. Лесная, дом 41а	Земли населенных пунктов	Для ведения личного подсобного хозяйства	700	Местоположение границ ранее учтенного земельного участка не установлено в соответствии с требованиями действующего земельного законодательства.
216	59:18:0660101:252	Собственность	Пермский край, Добрянский район, п. Нижний Лух, ул. Лесная, дом 47	Земли населенных пунктов	Для ведения личного подсобного хозяйства	3 738	-
217	59:18:0660101:251	Собственность	Пермский край, г. Добрянка, п. Нижний Лух, ул. Лесная, дом 45-2	Земли населенных пунктов	Для ведения личного подсобного хозяйства	1 560	Местоположение границ ранее учтенного земельного участка не установлено в соответствии с требованиями действующего земельного законодательства.
218	59:18:0660101:250	Собственность	Пермский край, г. Добрянка, п. Нижний Лух, ул. Лесная, дом 45-1	Земли населенных пунктов	Для ведения личного подсобного хозяйства	2 040	Местоположение границ ранее учтенного земельного участка не установлено в соответствии с требованиями действующего земельного законодательства.
219	59:18:0660101:249	Собственность	Пермский край, г. Добрянка, п. Нижний Лух, ул. Лесная, дом 43-2	Земли населенных пунктов	Для ведения личного подсобного хозяйства	2089	-
220	59:18:0660101:248	Общая долевая собственность	Пермский край, Добрянский район, п. Нижний Лух, ул. Лесная, дом 43-1	Земли населенных пунктов	Для ведения личного подсобного хозяйства	2485	-
221	59:18:0660101:297	Собственность	Пермский край, г. Добрянка, п. Нижний Лух, ул. Советская, дом 44, квартира 2	Земли населенных пунктов	Блокированная жилая застройка	1100	-
222	59:18:0660101:296	Собственность	Пермский край, г. Добрянка, п. Нижний Лух, ул. Советская, дом 44, Квартира 1	Земли населенных пунктов	Для ведения личного подсобного хозяйства	1 796	-

187

Продолжение Таблицы № 4

223	59:18:0660101:295	Собственность	Пермский край, г. Добрянка, п. Нижний Лух, ул. Советская, дом 42-2	Земли населенных пунктов	Для ведения личного подсобного хозяйства	865	Местоположение границ ранее учтенного земельного участка не установлено в соответствии с требованиями действующего земельного законодательства.
224	59:18:0660101:294	-	Пермский край, г. Добрянка, п. Нижний Лух, ул. Советская, дом 42-3	Земли населенных пунктов	Для ведения личного подсобного хозяйства	460	Местоположение границ ранее учтенного земельного участка не установлено в соответствии с требованиями действующего земельного законодательства.
225	59:18:0660101:293	Собственность	Пермский край, г. Добрянка, п. Нижний Лух, ул. Советская, дом 42-1	Земли населенных пунктов	Для ведения личного подсобного хозяйства	1 964	Местоположение границ ранее учтенного земельного участка не установлено в соответствии с требованиями действующего земельного законодательства.
226	59:18:0660101:292	Собственность	Пермский край, район Добрянский, г. Добрянка, п. Нижний Лух, Висимское с/п, ул. Советская, дом 38, кв.2	Земли населенных пунктов	Под домами индивидуальной жилой застройки (для размещения, обслуживания и эксплуатации 3-х комнатной квартиры и приусадебного участка)	1 685	Местоположение границ ранее учтенного земельного участка не установлено в соответствии с требованиями действующего земельного законодательства.
227	59:18:0660101:291	Собственность	Пермский край, г. Добрянка, п. Нижний Лух, ул. Советская, дом 38-1	Земли населенных пунктов	Блокированная жилая застройка	1 420	Местоположение границ ранее учтенного земельного участка не установлено в соответствии с требованиями действующего земельного законодательства.

188

Продолжение Таблицы № 4

228	59:18:0660101:290	Собственность	Пермский край, г. Добрянка, п. Нижний Лух, ул. Советская, дом 36	Земли населенных пунктов	Для ведения личного подсобного хозяйства	1 512	Местоположение границ ранее учтенного земельного участка не установлено в соответствии с требованиями действующего земельного законодательства.
229	59:18:0660101:289	-	Пермский край, г. Добрянка, п. Нижний Лух, ул. Советская, дом 34	Земли населенных пунктов	Для ведения личного подсобного хозяйства	1 560	Местоположение границ ранее учтенного земельного участка не установлено в соответствии с требованиями действующего земельного законодательства.
230	59:18:0660101:247	Аренда	Пермский край, г. Добрянка, п. Нижний Лух, между домами № 41 и 43, ул. Лесная	Земли населенных пунктов	Для ведения личного подсобного хозяйства	1 716	-
231	59:18:0660101:246	Собственность	Пермский край, г. Добрянка, п. Нижний Лух, ул. Лесная, дом 41	Земли населенных пунктов	Для ведения личного подсобного хозяйства	2 000	Местоположение границ ранее учтенного земельного участка не установлено в соответствии с требованиями действующего земельного законодательства.
232	59:18:0660101:245	Собственность	Пермский край, г. Добрянка, п. Нижний Лух, ул. Лесная, дом 39	Земли населенных пунктов	Для ведения личного подсобного хозяйства	2 400	Местоположение границ ранее учтенного земельного участка не установлено в соответствии с требованиями действующего земельного законодательства.
233	59:18:0660101:244	Собственность	Пермский край, г. Добрянка, п. Нижний Лух, ул. Лесная, дом 37	Земли населенных пунктов	Для ведения личного подсобного хозяйства	2 280	Местоположение границ ранее учтенного земельного участка не установлено в соответствии с требованиями действующего земельного законодательства.

189

Продолжение Таблицы № 4

234	59:18:0660101:3	Собственность	Пермский край, р-он Добрянский, с/п Висимское, п. Нижний Лух, ул. Лесная, дом 35	Земли населенных пунктов	Для ведения личного подсобного хозяйства	2 144	Местоположение границ ранее учтенного земельного участка не установлено в соответствии с требованиями действующего земельного законодательства.
235	59:18:0660101:242	Собственность	Пермский край, р-н Добрянский, с/п Висимское, п. Нижний Лух, ул. Лесная, дом 33-2	Земли населенных пунктов	Для ведения личного подсобного хозяйства	1 620	Местоположение границ ранее учтенного земельного участка не установлено в соответствии с требованиями действующего земельного законодательства.
236	59:18:0660101:241	Собственность	Пермский край, г. Добрянка, п. Нижний Лух, ул. Лесная, дом 33-1	Земли населенных пунктов	Для ведения личного подсобного хозяйства	1 850	Местоположение границ ранее учтенного земельного участка не установлено в соответствии с требованиями действующего земельного законодательства.
237	59:18:0660101:288	Собственность	Пермский край, г. Добрянка, п. Нижний Лух, ул. Советская, дом 32-2	Земли населенных пунктов	Для ведения личного подсобного хозяйства	1 961	Местоположение границ ранее учтенного земельного участка не установлено в соответствии с требованиями действующего земельного законодательства.
238	59:18:0660101:716	Общая долевая собственность	Пермский край, Добрянский район, п. Нижний Лух, ул. Советская, дом 32, квартира 1	Земли населенных пунктов	Для ведения личного подсобного хозяйства	1 292	-
239	59:18:0660101:715	Собственность	Пермский край, Добрянский район, с/п Висимское, п. Нижний Лух, ул. Советская, 32а	Земли населенных пунктов	Для ведения личного подсобного хозяйства	1 292	-

190

Продолжение Таблицы № 4

240	59:18:0660101:669	Собственность	Пермский край, Добрянский район, с/п Висимское, п. Нижний Лух, ул. Советская, дом 30	Земли населенных пунктов	Строительство, реконструкция и эксплуатация индивидуальных жилых домов, состоящих из комнат, а также помещений вспомогательного использования, предназначенных для удовлетворения гражданами бытовых и иных нужд (отдельно стоящие жилые дома с участками с количеством этажей не более трех (включая подземные), предназначенные для круглогодичного проживания одной семьи	1 601	-
241	59:18:0660101:240	Собственность	Пермский край, г. Добрянка, п. Нижний Лух, между домами № 31 и 33, ул. Лесная	Земли населенных пунктов	Для ведения личного подсобного хозяйства	2 240	Местоположение границ ранее учтенного земельного участка не установлено в соответствии с требованиями действующего земельного законодательства.
242	59:18:0660101:239	Собственность	Пермский край, г. Добрянка, п. Нижний Лух, ул. Лесная, дом 31-2	Земли населенных пунктов	Для ведения личного подсобного хозяйства	2424	-
243	59:18:0660101:238	Собственность	Пермский край, г. Добрянка, п. Нижний Лух, ул. Лесная, дом 31-1	Земли населенных пунктов	Для ведения личного подсобного хозяйства	1 367	-
244	59:18:0660101:172	-	Пермский край, г. Добрянка, п. Нижний Лух, за ул. Веселой	Земли населенных пунктов	Для сенокосения	6 900	Местоположение границ ранее учтенного земельного участка не установлено в соответствии с требованиями действующего земельного законодательства.

191



Продолжение Таблицы № 4

245	59:18:0660101:171	-	Пермский край, г. Добрянка, п. Нижний Лух, за ул. Веселой	Земли населенных пунктов	Для сенокошения	3 200	Местоположение границ ранее учтенного земельного участка не установлено в соответствии с требованиями действующего земельного законодательства. На местности не идентифицирован.
246	59:18:0660101:210	Общая долевая собственность	Пермский край, район Добрянский, г. Добрянка, п. Нижний Лух, Висимское с/п, ул. Лесная, дом 70	Земли населенных пунктов	Для ведения личного подсобного хозяйства	2 008	Местоположение границ ранее учтенного земельного участка не установлено в соответствии с требованиями действующего земельного законодательства.
247	59:18:0660101:551	Собственность	Пермский край, Добрянский район, п. Нижний Лух, ул. Лесная, дом 68, кв.3	Земли населенных пунктов	Строительство, реконструкция и эксплуатация индивидуальных жилых домов, состоящих из комнат, а также помещений вспомогательного использования, предназначенных для удовлетворения гражданами бытовых и иных нужд (отдельно стоящие жилые дома с участками с количеством этажей не более трех (включая подземные), предназначенные для круглогодичного проживания одной семьи	1 534	Местоположение границ ранее учтенного земельного участка не установлено в соответствии с требованиями действующего земельного законодательства.
248	59:18:0660101:208	Собственность	Пермский край, г. Добрянка, п. Нижний Лух, ул. Лесная, дом 68-1	Земли населенных пунктов	Для ведения личного подсобного хозяйства	1 000	Местоположение границ ранее учтенного земельного участка не установлено в соответствии с требованиями действующего земельного законодательства.

192

Продолжение Таблицы № 4

249	59:18:0660101:207	Собственность	Пермский край, г. Добрянка, п. Нижний Лух, ул. Лесная, дом 66	Земли населенных пунктов	Для ведения личного подсобного хозяйства	2 800	Местоположение границ ранее учтенного земельного участка не установлено в соответствии с требованиями действующего земельного законодательства.
250	59:18:0660101:2307	Общая долевая собственность	Пермский край, Добрянский р-н, п. Нижний Лух, ул. Лесная	Земли населенных пунктов	Строительство, реконструкция и эксплуатация жилых домов, состоящих из комнат, а также помещений вспомогательного использования, предназначенных для удовлетворения гражданами бытовых и иных нужд (отдельно стоящие жилые дома с участками с количеством этажей не более трех (включая подземные), предназначенные для круглогодичного проживания одной семьи	1 490	-
251	59:18:0660101:2323	Общая совместная собственность	Пермский край, Добрянский район, пос. Нижний Лух, улица Лесная, 64	Земли населенных пунктов	для индивидуального жилищного строительства	773	-
252	59:18:0660101:2287	Собственность	Пермский край, г. Добрянка, п. Нижний Лух, ул. Лесная	Земли населенных пунктов	Строительство, реконструкция и эксплуатация индивидуальных жилых домов, состоящих из комнат, а также помещений вспомогательного использования, предназначенных для удовлетворения гражданами бытовых и иных нужд (отдельно стоящие жилые дома с участками с количеством этажей не более трех (включая подземные), предназначенные для круглогодичного проживания одной семьи	1 135	-

193



Продолжение Таблицы № 4

253	59:18:0660101:2286	Собственность	Пермский край, г. Добрянка, п. Нижний Лух, ул. Лесная	Земли населенных пунктов	Строительство, реконструкция и эксплуатация индивидуальных жилых домов, состоящих из комнат, а также помещений вспомогательного использования, предназначенных для удовлетворения гражданами бытовых и иных нужд (отдельно стоящие жилые дома с участками с количеством этажей не более трех (включая подземные), предназначенные для круглогодичного проживания одной семьи	1 285	-
254	59:18:0660101:204	Собственность	Пермский край, Добрянский район, п. Нижний Лух, ул. Лесная, дом 60	Земли населенных пунктов	Для ведения личного подсобного хозяйства	2 488	-
255	59:18:0660101:203	Собственность	Пермский край, г. Добрянка, п. Нижний Лух, ул. Лесная, дом 58	Земли населенных пунктов	Для ведения личного подсобного хозяйства	2 576	Местоположение границ ранее учтенного земельного участка не установлено в соответствии с требованиями действующего земельного законодательства.
256	59:18:0660101:2244	Общая совместная собственность	Пермский край, Добрянский р-н, Висимское с/п, п. Нижний Лух, ул. Лесная, 56	Земли населенных пунктов	для ведения личного подсобного хозяйства	1 120	-
257	59:18:0660101:2243	Общая совместная собственность	Пермский край, Добрянский р-н, Висимское с/п, п. Нижний Лух, ул. Лесная, 56 А	Земли населенных пунктов	для ведения личного подсобного хозяйства	1 120	-

194

Продолжение Таблицы № 4

258	59:18:0660101:673	Аренда	Пермский край, р-н Добрянский, с/п Висимское, п. Нижний Лух, ул. Лесная	Земли населенных пунктов	Для индивидуального жилищного строительства	786	Местоположение границ ранее учтенного земельного участка не установлено в соответствии с требованиями действующего земельного законодательства.
259	59:18:0660101:2180	Собственность	Пермский край, Добрянский район, Висимское сельское поселение, п. Нижний Лух, ул. Лесная, д. 68, кв. 3	Земли населенных пунктов	для строительства, реконструкции и эксплуатации индивидуальных жилых домов, состоящих из комнат, а также помещений вспомогательного использования, предназначенных для удовлетворения гражданами бытовых и иных нужд (отдельно стоящие жилые дома с участками с количеством этажей не более трех (включая подземные), предназначенные для круглогодичного проживания одной семьи (для расширения основного земельного участка с кадастровым номером 59:18:0660101:551)	385	Местоположение границ ранее учтенного земельного участка не установлено в соответствии с требованиями действующего земельного законодательства.
260	59:18:0660101:170	-	Пермский край, г. Добрянка, п. Нижний Лух, за домом № 45, ул. Веселая	Земли населенных пунктов	Для сенокошения	700	Местоположение границ ранее учтенного земельного участка не установлено в соответствии с требованиями действующего земельного законодательства.
261	59:18:0660101:574	Собственность	Пермский край, г. Добрянка, п. Нижний Лух, ул. Веселая, дом 45-4	Земли населенных пунктов	Блокированная жилая застройка	962	-

195

Продолжение Таблицы № 4

262	59:18:0660101:169	Собственность	Пермский край, г. Добрянка, п. Нижний Лух, за домом № 45, ул. Веселая	Земли населенных пунктов	Для ведения личного подсобного хозяйства	1 200	Местоположение границ ранее учтенного земельного участка не установлено в соответствии с требованиями действующего земельного законодательства.
263	59:18:0660101:2148	Собственность	Пермский край, Добрянский район, пос. Нижний Лух	Земли населенных пунктов	для ведения личного подсобного хозяйства	1 400	Местоположение границ ранее учтенного земельного участка не установлено в соответствии с требованиями действующего земельного законодательства.
264	59:18:0660101:164	Собственность	Пермский край, г. Добрянка, п. Нижний Лух, за домом № 45, ул. Веселая	Земли населенных пунктов	Для ведения личного подсобного хозяйства	946	-
265	59:18:0660101:163	Собственность	Пермский край, г. Добрянка, п. Нижний Лух, за домом № 45, ул. Веселая	Земли населенных пунктов	Для ведения личного подсобного хозяйства	500	Местоположение границ ранее учтенного земельного участка не установлено в соответствии с требованиями действующего земельного законодательства.

Продолжение Таблицы № 4

266	59:18:0660101:167	-	Пермский край, г. Добрянка, п. Нижний Лух, ул. Веселая, дом 45-3	Земли населенных пунктов	Для ведения личного подсобного хозяйства	500	Местоположение границ ранее учтенного земельного участка не установлено в соответствии с требованиями действующего земельного законодательства.
267	59:18:0660101:166	-	Пермский край, г. Добрянка, п. Нижний Лух, ул. Веселая, дом 45-2	Земли населенных пунктов	Для ведения личного подсобного хозяйства	500	Местоположение границ ранее учтенного земельного участка не установлено в соответствии с требованиями действующего земельного законодательства.
268	59:18:0660101:707	Собственность	Пермский край, Добрянский район, п. Нижний Лух, улица Веселая, дом № 43, квартира 2	Земли населенных пунктов	Для ведения личного подсобного хозяйства	1 300	Местоположение границ ранее учтенного земельного участка не установлено в соответствии с требованиями действующего земельного законодательства.
269	59:18:0660101:161	Собственность	Пермский край, г. Добрянка, п. Нижний Лух, ул. Веселая, дом 43-1	Земли населенных пунктов	Для ведения личного подсобного хозяйства	1 200	Местоположение границ ранее учтенного земельного участка не установлено в соответствии с требованиями действующего земельного законодательства.

Продолжение Таблицы № 4

270	59:18:0660101:160	-	Пермский край, г. Добрянка, п. Нижний Лух, ул. Веселая, дом 41-2	Земли населенных пунктов	Для ведения личного подсобного хозяйства	1 210	Местоположение границ ранее учтенного земельного участка не установлено в соответствии с требованиями действующего земельного законодательства.
271	59:18:0660101:687	Собственность	Пермский край, Добрянский район, Висимское с/п, п. Нижний Лух, ул. Веселая, дом 41, квартира 1	Земли населенных пунктов	Для ведения личного подсобного хозяйства	800	Местоположение границ ранее учтенного земельного участка не установлено в соответствии с требованиями действующего земельного законодательства.
272	59:18:0660101:158	Собственность	Пермский край, г. Добрянка, п. Нижний Лух, ул. Веселая, дом 39-2	Земли населенных пунктов	Для ведения личного подсобного хозяйства	1 509	Местоположение границ ранее учтенного земельного участка не установлено в соответствии с требованиями действующего земельного законодательства.
273	59:18:0660101:157	Собственность	Пермский край, район Добрянский, с/п Висимское, п. Нижний Лух, ул. Веселая, дом 39, квартира 1	Земли населенных пунктов	Для ведения личного подсобного хозяйства	2 290	Местоположение границ ранее учтенного земельного участка не установлено в соответствии с требованиями действующего земельного законодательства.

Продолжение Таблицы № 4

274	59:18:0660101:156	Собственность	Пермский край, Добрянский район, Висимское с/п, п. Нижний Лух, ул. Веселая, между домами № 35 и 39	Земли населенных пунктов	Для ведения личного подсобного хозяйства	1 252	Местоположение границ ранее учтенного земельного участка не установлено в соответствии с требованиями действующего земельного законодательства.
275	59:18:0660101:705	Собственность	Пермский край, Добрянский район, п. Нижний Лух, ул. Веселая, между домами 37 и 39	Земли населенных пунктов	Для ведения личного подсобного хозяйства	500	Местоположение границ ранее учтенного земельного участка не установлено в соответствии с требованиями действующего земельного законодательства.
276	59:18:0660101:155	Собственность	Пермский край, г. Добрянка, п. Нижний Лух, ул. Веселая	Земли населенных пунктов	Для ведения личного подсобного хозяйства	2 200	Местоположение границ ранее учтенного земельного участка не установлено в соответствии с требованиями действующего земельного законодательства.
277	59:18:0660101:681	Собственность	Пермский край, р-н Добрянский, с/п Висимское, п. Нижний Лух, ул. Веселая, дом 35, квартира 3	Земли населенных пунктов	Для ведения личного подсобного хозяйства	2 200	Местоположение границ ранее учтенного земельного участка не установлено в соответствии с требованиями действующего земельного законодательства.

Продолжение Таблицы № 4

278	59:18:0660101:657	Собственность	Пермский край, район Добрянский, с/п Висимское, п. Нижний Лух, ул. Веселая, дом 35, кв.2	Земли населенных пунктов	Под домами индивидуальной жилой застройки (для размещения, обслуживания и эксплуатации 1-комнатной квартиры)	996	Местоположение границ земельного участка не установлено в соответствии с требованиями действующего земельного законодательства.
279	59:18:0660101:690	Собственность	Пермский край, р-н Добрянский, Висимское с/п, п. Нижний Лух, ул. Веселая, д. 35, кв. 1	Земли населенных пунктов	Под домами индивидуальной жилой застройки	1 000	Местоположение границ земельного участка не установлено в соответствии с требованиями действующего земельного законодательства.
280	59:18:0660101:201	Собственность	Пермский край, р-н Добрянский, с/п Висимское, п. Нижний Лух, ул. Лесная, дом 54	Земли населенных пунктов	Для ведения личного подсобного хозяйства	3 800	Местоположение границ ранее учтенного земельного участка не установлено в соответствии с требованиями действующего земельного законодательства.
281	59:18:0660101:200	Собственность	Пермский край, Добрянский район, Висимское с/п, п. Нижний Лух, ул. Лесная	Земли населенных пунктов	Для ведения личного подсобного хозяйства	4 079	Местоположение границ ранее учтенного земельного участка не установлено в соответствии с требованиями действующего земельного законодательства.
282	59:18:0660101:199	Собственность	Пермский край, р-н Добрянский, п. Нижний Лух, ул. Лесная, 50-2	Земли населенных пунктов	Для ведения личного подсобного хозяйства	1 300	Местоположение границ ранее учтенного земельного участка не установлено в соответствии с требованиями действующего земельного законодательства.

200

Продолжение Таблицы № 4

283	59:18:0660101:198	собственность	Пермский край, г. Добрянка, п. Нижний Лух, ул. Лесная, дом 50, квартира 1	Земли населенных пунктов	Для ведения личного подсобного хозяйства	1 505	Местоположение границ ранее учтенного земельного участка не установлено в соответствии с требованиями действующего земельного законодательства.
284	59:18:0660101:197	собственность	Пермский край, г. Добрянка, п. Нижний Лух, ул. Лесная, дом 48-2	Земли населенных пунктов	блокированная жилая застройка	1446	-
285	59:18:0660101:196	-	Пермский край, г. Добрянка, п. Нижний Лух, ул. Лесная, дом 48-1	Земли населенных пунктов	Для ведения личного подсобного хозяйства	1 300	Местоположение границ ранее учтенного земельного участка не установлено в соответствии с требованиями действующего земельного законодательства.
286	59:18:0660101:152	Общая долевая собственность	Пермский край, р-н Добрянский, п. Нижний Лух, ул. Веселая, дом 33-2	Земли населенных пунктов	Для ведения личного подсобного хозяйства	870	Местоположение границ ранее учтенного земельного участка не установлено в соответствии с требованиями действующего земельного законодательства.
287	59:18:0660101:151	Собственность	Пермский край, р-он Добрянский, п. Нижний Лух, ул. Веселая, дом 33-1	Земли населенных пунктов	Для ведения личного подсобного хозяйства	950	Местоположение границ ранее учтенного земельного участка не установлено в соответствии с требованиями действующего земельного законодательства.

201

Продолжение Таблицы № 4

288	59:18:0660101:150	Собственность	Пермский край, г. Добрянка, п. Нижний Лух, ул. Веселая, дом 31	Земли населенных пунктов	Для ведения личного подсобного хозяйства	1 500	Местоположение границ ранее учтенного земельного участка не установлено в соответствии с требованиями действующего земельного законодательства.
289	59:18:0660101:149	Собственность	Пермский край, Добрянский район, п. Нижний Лух, ул. Веселая, дом 29-3	Земли населенных пунктов	Для ведения личного подсобного хозяйства	2 565	Местоположение границ ранее учтенного земельного участка не установлено в соответствии с требованиями действующего земельного законодательства.
290	59:18:0660101:148	-	Пермский край, г. Добрянка, п. Нижний Лух, ул. Веселая, дом 29-2	Земли населенных пунктов	Для ведения личного подсобного хозяйства	1 000	Местоположение границ ранее учтенного земельного участка не установлено в соответствии с требованиями действующего земельного законодательства.
291	59:18:0660101:147	-	Пермский край, г. Добрянка, п. Нижний Лух, ул. Веселая, дом 29-1	Земли населенных пунктов	Для ведения личного подсобного хозяйства	1 000	Местоположение границ ранее учтенного земельного участка не установлено в соответствии с требованиями действующего земельного законодательства.

202

Продолжение Таблицы № 4

292	59:18:0660101:146	-	Пермский край, р-н Добрянский, с/п Висимское, п. Нижний Лух, ул. Веселая, дом 27	Земли населенных пунктов	Для ведения личного подсобного хозяйства	1 406	Местоположение границ ранее учтенного земельного участка не установлено в соответствии с требованиями действующего земельного законодательства.
293	59:18:0660101:305	Собственность	Пермский край, р-н Добрянский, с/п Висимское, п. Нижний Лух, ул. Советская, дом 52-2	Земли населенных пунктов	Для ведения личного подсобного хозяйства	1 741	Местоположение границ ранее учтенного земельного участка не установлено в соответствии с требованиями действующего земельного законодательства.
294	59:18:0660101:683	Собственность	Пермский край, Добрянский район, п. Нижний Лух, ул. Лесная, дом 46-1	Земли населенных пунктов	Строительство, реконструкция и эксплуатация жилых домов, состоящих их комнат, а так же помещений вспомогательного использования, предназначенных для удовлетворения гражданами бытовых и иных нужд (отдельно стоящие жилые дома с количеством этажей не более трех (включая подземные)), предназначенные для круглогодичного проживания одной семьи	1 500	Местоположение границ земельного участка не установлено в соответствии с требованиями действующего земельного законодательства.
295	59:18:0660101:682	Собственность	Пермский край, район Добрянский, п. Нижний Лух, ул. Лесная, дом 46-1	Земли населенных пунктов	Для ведения личного подсобного хозяйства	568	Местоположение границ земельного участка не установлено в соответствии с требованиями действующего земельного законодательства.

203



Продолжение Таблицы № 4

296	59:18:0660101:193	Общая долевая собственность	Пермский край, р-н Добрянский, Висимское с/п, п. Нижний Лух, ул. Лесная, дом 44	Земли населенных пунктов	Для ведения личного подсобного хозяйства	3 500	Местоположение границ ранее учтенного земельного участка не установлено в соответствии с требованиями действующего земельного законодательства.
297	59:18:0660101:192	Собственность	Пермский край, г. Добрянка, п. Нижний Лух, ул. Лесная, дом 42	Земли населенных пунктов	Для ведения личного подсобного хозяйства	3 400	Местоположение границ ранее учтенного земельного участка не установлено в соответствии с требованиями действующего земельного законодательства.
298	59:18:0660101:191	Собственность	Пермский край, г. Добрянка, п. Нижний Лух, ул. Лесная	Земли населенных пунктов	Для ведения личного подсобного хозяйства	1 600	Местоположение границ ранее учтенного земельного участка не установлено в соответствии с требованиями действующего земельного законодательства.
299	59:18:0660101:570	-	Пермский край, г. Добрянка, п. Нижний Лух, ул. Лесная, дом 40	Земли населенных пунктов	Для сенокошения	1 500	Местоположение границ ранее учтенного земельного участка не установлено в соответствии с требованиями действующего земельного законодательства.

204

Продолжение Таблицы № 4

300	59:18:0660101:190	Собственность	Пермский край, г. Добрянка, п. Нижний Лух, ул. Лесная, дом 38	Земли населенных пунктов	Для ведения личного подсобного хозяйства	2 200	Местоположение границ ранее учтенного земельного участка не установлено в соответствии с требованиями действующего земельного законодательства.
301	59:18:0660101:2447	Собственность	Пермский край, Добрянский р-н, Висимское с/п, п. Нижний Лух, ул. Лесная	Земли населенных пунктов	Для индивидуального жилищного строительства	1624	-
302	59:18:0660101:2448	Собственность	Пермский край, Добрянский район, Висимское с/п, п. Нижний Лух, ул. Лесная	Земли населенных пунктов	Для индивидуального жилищного строительства	1717	-
303	59:18:0660101:195	Общая долевая собственность	Пермский край, г. Добрянка, п. Нижний Лух, ул. Лесная, дом 46-2	Земли населенных пунктов	Для ведения личного подсобного хозяйства	2 047	-
304	59:18:0660101:145	Собственность	Пермский край, р-н Добрянский, Висимское с/п, п. Нижний Лух, ул. Веселая, дом 25	Земли населенных пунктов	Для ведения личного подсобного хозяйства	1 452	Местоположение границ ранее учтенного земельного участка не установлено в соответствии с требованиями действующего земельного законодательства.
305	59:18:0660101:144	Собственность	Пермский край, г. Добрянка, п. Нижний Лух, ул. Веселая, дом 23-2	Земли населенных пунктов	Для ведения личного подсобного хозяйства	2 080	Местоположение границ ранее учтенного земельного участка не установлено в соответствии с требованиями действующего земельного законодательства.

205

Продолжение Таблицы № 4

306	59:18:0660101:143	Собственность	Пермский край, г. Добрянка, п. Нижний Лух, ул. Веселая, дом 23-1	Земли населенных пунктов	Для ведения личного подсобного хозяйства	1 380	Местоположение границ ранее учтенного земельного участка не установлено в соответствии с требованиями действующего земельного законодательства.
307	59:18:0660101:671	Собственность	Пермский край, р-н Добрянский, с/п Висимское, п. Нижний Лух, ул. Веселая, дом 21	Земли населенных пунктов	под домами индивидуальной жилой застройки (для размещения жилого дома)	2 853	Местоположение границ ранее учтенного земельного участка не установлено в соответствии с требованиями действующего земельного законодательства.
308	59:18:0660101:142	Собственность	Пермский край, район Добрянский, г. Добрянка, п. Нижний Лух, Висимское с/п, ул. Веселая, дом 17, кв. 1	Земли населенных пунктов	Для ведения личного подсобного хозяйства	2 600	Местоположение границ ранее учтенного земельного участка не установлено в соответствии с требованиями действующего земельного законодательства.
309	59:18:0660101:141	Собственность	Пермский край, г. Добрянка, п. Нижний Лух, ул. Веселая, дом 19-2	Земли населенных пунктов	Для ведения личного подсобного хозяйства	1 890	Местоположение границ ранее учтенного земельного участка не установлено в соответствии с требованиями действующего земельного законодательства.

206

Продолжение Таблицы № 4

310	59:18:0660101:140	Собственность	Пермский край, г. Добрянка, п. Нижний Лух, ул. Веселая, д 19-1	Земли населенных пунктов	Для ведения личного подсобного хозяйства	2 069	Местоположение границ ранее учтенного земельного участка не установлено в соответствии с требованиями действующего земельного законодательства.
311	59:18:0660101:58	Собственность	Пермский край, г. Добрянка, п. Нижний Лух, ул. Лесная, дом 34	Земли населенных пунктов	Для ведения личного подсобного хозяйства	2 800	Местоположение границ ранее учтенного земельного участка не установлено в соответствии с требованиями действующего земельного законодательства.
312	59:18:0660101:57	Собственность	Пермский край, г. Добрянка, п. Нижний Лух, ул. Лесная, дом 32	Земли населенных пунктов	Для ведения личного подсобного хозяйства	2 343	-
313	59:18:0660101:56	Собственность	Пермский край, г. Добрянка, п. Нижний Лух, ул. Лесная, дом 30	Земли населенных пунктов	Для ведения личного подсобного хозяйства	1 800	Местоположение границ ранее учтенного земельного участка не установлено в соответствии с требованиями действующего земельного законодательства.
314	59:18:0660101:55	-	Пермский край, г. Добрянка, п. Нижний Лух, ул. Веселая, дом 17-2	Земли населенных пунктов	Для ведения личного подсобного хозяйства	1 320	Местоположение границ ранее учтенного земельного участка не установлено в соответствии с требованиями действующего земельного законодательства.

207

Продолжение Таблицы № 4

315	59:18:0660101:54	-	Пермский край, г. Добрянка, п. Нижний Лух, ул. Веселая, дом 17-1	Земли населенных пунктов	Для ведения личного подсобного хозяйства	1 080	Местоположение границ ранее учтенного земельного участка не установлено в соответствии с требованиями действующего земельного законодательства.
316	59:18:0660101:711	Собственность	Пермский край, Добрянский район, п. Нижний Лух, ул. Веселая, д. 20	Земли населенных пунктов	Для ведения подсобного хозяйства	1 947	-
317	59:18:0660101:49	-	Пермский край, г. Добрянка, п. Нижний Лух, ул. Веселая, дом 20-3	Земли населенных пунктов	Для ведения личного подсобного хозяйства	880	Местоположение границ ранее учтенного земельного участка не установлено в соответствии с требованиями действующего земельного законодательства.
318	59:18:0660101:50	-	Пермский край, г. Добрянка, п. Нижний Лух, ул. Веселая, дом 20-4	Земли населенных пунктов	Для ведения личного подсобного хозяйства	1 800	Местоположение границ ранее учтенного земельного участка не установлено в соответствии с требованиями действующего земельного законодательства.
319	59:18:0660101:51	-	Пермский край, г. Добрянка, п. Нижний Лух, ул. Веселая, дом 20-2	Земли населенных пунктов	Для ведения личного подсобного хозяйства	1 510	Местоположение границ ранее учтенного земельного участка не установлено в соответствии с требованиями действующего земельного законодательства.

208

Продолжение Таблицы № 4

320	59:18:0660101:48	-	Пермский край, г. Добрянка, п. Нижний Лух, у леса за ул. Веселой	Земли населенных пунктов	Для ведения личного подсобного хозяйства	2 100	Местоположение границ ранее учтенного земельного участка не установлено в соответствии с требованиями действующего земельного законодательства.
321	59:18:0660101:636	-	Пермский край, район Добрянский, с/п Висимское, п. Нижний Лух	Земли населенных пунктов	Для индивидуального огородинчества	2 551	Местоположение границ ранее учтенного земельного участка не установлено в соответствии с требованиями действующего земельного законодательства.
322	59:18:0660101:47	Собственность	Пермский край, район Добрянский, г. Добрянка, п. Нижний Лух, у леса за ул. Веселой	Земли населенных пунктов	Для ведения личного подсобного хозяйства	2 000	Местоположение границ ранее учтенного земельного участка не установлено в соответствии с требованиями действующего земельного законодательства.
323	59:18:0660101:121	Общая долевая собственность	Пермский край, Добрянский район, п. Нижний Лух, ул. Веселая, дом 46-2	Земли населенных пунктов	Для ведения личного подсобного хозяйства	1 904	Местоположение границ ранее учтенного земельного участка не установлено в соответствии с требованиями действующего земельного законодательства.

209

Продолжение Таблицы № 4

324	59:18:0660101:122	-	Пермский край, г. Добрянка, п. Нижний Лух, за домом № 46, ул. Веселая	Земли населенных пунктов	Для сенокошения	1 300	Местоположение границ ранее учтенного земельного участка не установлено в соответствии с требованиями действующего земельного законодательства.
325	59:18:0660101:120	Собственность	Пермский край, г. Добрянка, п. Нижний Лух, ул. Веселая, дом 46-1	Земли населенных пунктов	Для ведения личного подсобного хозяйства	1 840	Местоположение границ ранее учтенного земельного участка не установлено в соответствии с требованиями действующего земельного законодательства.
326	59:18:0660101:119	Собственность	Пермский край, р-н Добрянский, с/пос. Висимское, п. Нижний Лух, ул. Веселая, дом 44-2	Земли населенных пунктов	Для ведения личного подсобного хозяйства	1613	-
327	59:18:0660101:118	-	Пермский край, р-н Добрянский, с/п Висимское, п. Нижний Лух, ул. Веселая, 44-1	Земли населенных пунктов	Для ведения личного подсобного хозяйства	1 720	Местоположение границ ранее учтенного земельного участка не установлено в соответствии с требованиями действующего земельного законодательства.
328	59:18:0660101:117	Собственность	Пермский край, район Добрянский, г. Добрянка, п. Нижний Лух, Висимское г/п, ул. Веселая, дом 42, кв.3	Земли населенных пунктов	Для ведения личного подсобного хозяйства	1 873	Местоположение границ ранее учтенного земельного участка не установлено в соответствии с требованиями действующего земельного законодательства.

210

Продолжение Таблицы № 4

329	59:18:0660101:116	Постоянное (бессрочное) пользование	Пермский край, г. Добрянка, п. Нижний Лух, ул. Веселая, дом 42-1	Земли населенных пунктов	Для ведения личного подсобного хозяйства	1 000	Местоположение границ ранее учтенного земельного участка не установлено в соответствии с требованиями действующего земельного законодательства.
330	59:18:0660101:549	Собственность	Пермский край, район Добрянский, г. Добрянка, п. Нижний Лух, ул. Веселая, дом 42-2	Земли населенных пунктов	Для ведения личного подсобного хозяйства	915	Местоположение границ ранее учтенного земельного участка не установлено в соответствии с требованиями действующего земельного законодательства.
331	59:18:0660101:115	Общая долевая собственность	Пермский край, г. Добрянка, п. Нижний Лух, ул. Веселая, дом 40-2	Земли населенных пунктов	Для ведения личного подсобного хозяйства	1 590	Местоположение границ ранее учтенного земельного участка не установлено в соответствии с требованиями действующего земельного законодательства.
332	59:18:0660101:114	Общая долевая собственность	Пермский край, г. Добрянка, п. Нижний Лух, ул. Веселая, дом 40-1	Земли населенных пунктов	Для ведения личного подсобного хозяйства	1 922	Местоположение границ ранее учтенного земельного участка не установлено в соответствии с требованиями действующего земельного законодательства.
333	59:18:0660101:113	Собственность	Пермский край, г. Добрянка, п. Нижний Лух, ул. Веселая, дом 38-2	Земли населенных пунктов	Для ведения личного подсобного хозяйства	2 269	-

211

Продолжение Таблицы № 4

334	59:18:0660101:112	Собственность	Пермский край, г. Добрянка, п. Нижний Лух, ул. Веселая, дом 38-1	Земли населенных пунктов	Для ведения личного подсобного хозяйства	2016	-
335	59:18:0660101:111	Бессрочное (постоянное) пользование	Пермский край, р-н Добрянский, п. Нижний Лух, ул. Веселая, дом 36-2	Земли населенных пунктов	Для ведения личного подсобного хозяйства	1 900	Местоположение границ ранее учтенного земельного участка не установлено в соответствии с требованиями действующего земельного законодательства.
336	59:18:0660101:110	Собственность	Пермский край, Добрянский р-н, Висимское с/п, п. Нижний Лух, ул. Веселая, 36-1	Земли населенных пунктов	Для ведения личного подсобного хозяйства	2 500	Местоположение границ ранее учтенного земельного участка не установлено в соответствии с требованиями действующего земельного законодательства.
337	59:18:0660101:109	-	Пермский край, р-н Добрянский, с/п Висимское, п. Нижний Лух, ул. Веселая, 34-2	Земли населенных пунктов	Для ведения личного подсобного хозяйства	2 250	Местоположение границ ранее учтенного земельного участка не установлено в соответствии с требованиями действующего земельного законодательства.
338	59:18:0660101:2282	Собственность	Пермский край, Добрянский район, Висимское сельское поселение, п. Нижний Лух, ул. Веселая, д. 36, кв. 1	Земли населенных пунктов	под домами индивидуальной жилой застройки (для размещения и обслуживания квартиры и приусадебного участка)	1 745	-

212

Продолжение Таблицы № 4

339	59:18:0660101:108	Общая долевая собственность	Пермский край, р-н Добрянский, с/п Висимское, п. Нижний Лух, ул. Веселая, 34-1	Земли населенных пунктов	Для ведения личного подсобного хозяйства	3382	-
340	59:18:0660101:107	Собственность	Пермский край, г. Добрянка, п. Нижний Лух, ул. Веселая, дом 32-3	Земли населенных пунктов	Для ведения личного подсобного хозяйства	2 310	Местоположение границ ранее учтенного земельного участка не установлено в соответствии с требованиями действующего земельного законодательства.
341	59:18:0660101:626	Собственность	Пермский край, район Добрянский, г. Добрянка, п. Нижний Лух, Висимское с/п, ул. Веселая, дом 32, кв.2	Земли населенных пунктов	Для размещения, эксплуатации и обслуживания квартиры и приусадебных участков	694	Местоположение границ земельного участка не установлено в соответствии с требованиями действующего земельного законодательства.
342	59:18:0660101:105	Собственность	Пермский край, г. Добрянка, п. Нижний Лух, ул. Веселая, дом 32-1	Земли населенных пунктов	Для ведения личного подсобного хозяйства	1 000	Местоположение границ ранее учтенного земельного участка не установлено в соответствии с требованиями действующего земельного законодательства.
343	59:18:0660101:625	Собственность	Пермский край, район Добрянский, г. Добрянка, п. Нижний Лух, Висимское с/п, ул. Веселая, дом 32, кв.2	Земли населенных пунктов	Для размещения, эксплуатации и обслуживания квартиры и приусадебных участков	368	Местоположение границ земельного участка не установлено в соответствии с требованиями действующего земельного законодательства.

213



Продолжение Таблицы № 4

344	59:18:0660101:104	Собственность	Пермский край, район Добрянский, г. Добрянка, п. Нижний Лух, Висимское с/п, ул. Веселая, дом 30, кв.3	Земли населенных пунктов	Для размещения, эксплуатации и обслуживания 3-х комнатной квартиры и приусадебного участка	1 500	Местоположение границ ранее учтенного земельного участка не установлено в соответствии с требованиями действующего земельного законодательства.
345	59:18:0660101:621	-	Пермский край, район Добрянский, г. Добрянка, п. Нижний Лух, Висимское с/п, ул. Веселая, дом 30, кв.3	Земли населенных пунктов	Для ведения личного подсобного хозяйства	1 570	Местоположение границ земельного участка не установлено в соответствии с требованиями действующего земельного законодательства.
346	59:18:0660101:103	Общая долевая собственность	Пермский край, район Добрянский, г. Добрянка, п. Нижний Лух, ул. Веселая, дом 30-1	Земли населенных пунктов	Для ведения личного подсобного хозяйства	1 720	Местоположение границ ранее учтенного земельного участка не установлено в соответствии с требованиями действующего земельного законодательства.
347	59:18:0660101:644	Собственность	Пермский край, район Добрянский, г. Добрянка, п. Нижний Лух, Висимское с/п, ул. Веселая, дом 30, квартира 2	Земли населенных пунктов	Для ведения личного подсобного хозяйства	1 293	Местоположение границ земельного участка не установлено в соответствии с требованиями действующего земельного законодательства.
348	59:18:0660101:645	Собственность	Пермский край, район Добрянский, г. Добрянка, п. Нижний Лух, Висимское с/п, ул. Веселая, дом 30, квартира 2	Земли населенных пунктов	Для ведения личного подсобного хозяйства	1 378	Местоположение границ земельного участка не установлено в соответствии с требованиями действующего земельного законодательства.

214

Продолжение Таблицы № 4

349	59:18:0660101:101	-	Пермский край, р-н Добрянский, п. Нижний Лух, у леса за ул. Веселой	Земли населенных пунктов	Для сенокосения	5 941	Местоположение границ ранее учтенного земельного участка не установлено в соответствии с требованиями действующего земельного законодательства. На местности не идентифицирован.
350	59:18:0660101:100	Собственность	Пермский край, р-н Добрянский, с/п Висимское, п. Нижний Лух, у леса за ул. Веселой	Земли населенных пунктов	Для сенокосения	2 000	Местоположение границ ранее учтенного земельного участка не установлено в соответствии с требованиями действующего земельного законодательства.
351	59:18:0660101:99	Общая долевая собственность	Пермский край, г. Добрянка, п. Нижний Лух, ул. Веселая	Земли населенных пунктов	Для ведения личного подсобного хозяйства	3 532	Местоположение границ ранее учтенного земельного участка не установлено в соответствии с требованиями действующего земельного законодательства.
352	59:18:0660101:97	-	Пермский край, г. Добрянка, п. Нижний Лух, у леса за ул. Веселой	Земли населенных пунктов	Для сенокосения	1 900	Местоположение границ ранее учтенного земельного участка не установлено в соответствии с требованиями действующего земельного законодательства.

215

Продолжение Таблицы № 4

353	59:18:0660101:98	-	Пермский край, г. Добрянка, п. Нижний Лух, у леса за ул. Веселой	Земли населенных пунктов	Для сенокосения	2 500	Местоположение границ ранее учтенного земельного участка не установлено в соответствии с требованиями действующего земельного законодательства.
354	59:18:0660101:94	-	Пермский край, г. Добрянка, п. Нижний Лух, у леса за ул. Веселой	Земли населенных пунктов	Для сенокосения	3680	Местоположение границ ранее учтенного земельного участка не установлено в соответствии с требованиями действующего земельного законодательства.
355	59:18:0660101:693	Собственность	Пермский край, Добрянский р-н, Висимское с/п, п. Нижний Лух, ул. Веселая, за домом 34		Для ведения личного подсобного хозяйства	1 400	Местоположение границ ранее учтенного земельного участка не установлено в соответствии с требованиями действующего земельного законодательства.
356	59:18:0660101:96	Собственность	Пермский край, г. Добрянка, п. Нижний Лух, у леса за ул. Веселой	Земли населенных пунктов	Для ведения личного подсобного хозяйства	2 540	Местоположение границ ранее учтенного земельного участка не установлено в соответствии с требованиями действующего земельного законодательства.

216

Продолжение Таблицы № 4

357	59:18:0660101:655 (59:18:0660101:653)	Собственность	Пермский край, район Добрянский, г. Добрянка, п. Нижний Лух, у леса за ул. Веселой	Земли населенных пунктов	Для ведения личного подсобного хозяйства	1387	Местоположение границ ранее учтенного земельного участка не установлено в соответствии с требованиями действующего земельного законодательства.
358	59:18:0660101:90	-	Пермский край, г. Добрянка, п. Нижний Лух, у леса за ул. Веселой	Земли населенных пунктов	Для ведения личного подсобного хозяйства	8 700	Местоположение границ ранее учтенного земельного участка не установлено в соответствии с требованиями действующего земельного законодательства. На местности не идентифицирован.
359	59:18:0660101:86	Собственность	Пермский край, г. Добрянка, п. Нижний Лух, у леса за ул. Веселой	Земли населенных пунктов	Для ведения личного подсобного хозяйства	1 200	Местоположение границ ранее учтенного земельного участка не установлено в соответствии с требованиями действующего земельного законодательства.
360	59:18:0660101:93	-	Пермский край, г. Добрянка, п. Нижний Лух, у леса за ул. Веселой	Земли населенных пунктов	Для ведения личного подсобного хозяйства	1 300	Местоположение границ ранее учтенного земельного участка не установлено в соответствии с требованиями действующего земельного законодательства.

217

Продолжение Таблицы № 4

361	59:18:0660101:92	-	Пермский край, г. Добрянка, п. Нижний Лух, у леса за ул. Веселой	Земли населенных пунктов	Для сенокошения	9 800	Местоположение границ ранее учтенного земельного участка не установлено в соответствии с требованиями действующего земельного законодательства. На местности не идентифицирован.
362	59:18:0660101:91	-	Пермский край, г. Добрянка, п. Нижний Лух, у леса за ул. Веселой	Земли населенных пунктов	Для сенокошения	7 800	Местоположение границ ранее учтенного земельного участка не установлено в соответствии с требованиями действующего земельного законодательства. На местности не идентифицирован.
363	59:18:0660101:89	Собственность	Пермский край, Добрянский район, Висимское с/п, п. Нижний Лух, у леса за ул. Веселой	Земли населенных пунктов	Для ведения личного подсобного хозяйства	2 310	Местоположение границ ранее учтенного земельного участка не установлено в соответствии с требованиями действующего земельного законодательства.
364	59:18:0660101:88	-	Пермский край, г. Добрянка, п. Нижний Лух, у леса за ул. Веселой	Земли населенных пунктов	Для сенокошения	742	Местоположение границ ранее учтенного земельного участка не установлено в соответствии с требованиями действующего земельного законодательства.

218

Продолжение Таблицы № 4

365	59:18:0660101:87	Общая долевая собственность	Пермский край, р-н Добрянский, с/п Висимское, п. Нижний Лух, у леса за ул. Веселой	Земли населенных пунктов	Для ведения личного подсобного хозяйства	2 000	Местоположение границ ранее учтенного земельного участка не установлено в соответствии с требованиями действующего земельного законодательства.
366	59:18:0660101:685	Собственность	Пермский край, р-н Добрянский, с/п Висимское, п. Нижний Лух, ул. Веселая, между домами № 28а и № 30	Земли населенных пунктов	Для индивидуального жилищного строительства	1 795	Местоположение границ земельного участка не установлено в соответствии с требованиями действующего земельного законодательства.
367	59:18:0660101:643	Собственность	Пермский край, р-н Добрянский, с/п Висимское, п. Нижний Лух, ул. Веселая, дом 28а	Земли населенных пунктов	Для индивидуального жилищного строительства (под строительство личного дома)	1 000	Местоположение границ ранее учтенного земельного участка не установлено в соответствии с требованиями действующего земельного законодательства.
368	59:18:0660101:581	Собственность	Пермский край, район Добрянский, г. Добрянка, п. Нижний Лух, между домами 28а и 30, ул. Веселая	Земли населенных пунктов	Для ведения личного подсобного хозяйства	815	Местоположение границ ранее учтенного земельного участка не установлено в соответствии с требованиями действующего земельного законодательства.
369	59:18:0660101:2198	Собственность	Пермский край, Добрянский район, г. Добрянка, п. Нижний Лух, ул. Веселая	Земли населенных пунктов	Для ведения личного подсобного хозяйства	1 707	-
370	59:18:0660101:2197	Собственность	Пермский край, Добрянский район, пос. Нижний Лух, улица Весёлая, дом 28 г	Земли населенных пунктов	Для ведения личного подсобного хозяйства	1 707	-

219

Продолжение Таблицы № 4

371	59:18:0660101:85	Общая долевая собственность	Пермский край, г. Добрянка, п. Нижний Лух, ул. Веселая, дом 28, Квартира 1	Земли населенных пунктов	Для ведения личного подсобного хозяйства	3 441	-
372	59:18:0660101:81	-	Пермский край, г. Добрянка, п. Нижний Лух, ул. Веселая, дом 26-1	Земли населенных пунктов	Для ведения личного подсобного хозяйства	1 940	Местоположение границ ранее учтенного земельного участка не установлено в соответствии с требованиями действующего земельного законодательства.
373	59:18:0660101:82	Собственность	Пермский край, г. Добрянка, п. Нижний Лух, ул. Веселая, дом 26-2	Земли населенных пунктов	Для ведения личного подсобного хозяйства	1 500	Местоположение границ ранее учтенного земельного участка не установлено в соответствии с требованиями действующего земельного законодательства.
374	59:18:0660101:83	собственность	Пермский край, Добрянский район, п. Нижний Лух, ул. Веселая, 26-3	Земли населенных пунктов	Для ведения личного подсобного хозяйства	3 400	Местоположение границ ранее учтенного земельного участка не установлено в соответствии с требованиями действующего земельного законодательства.
375	59:18:0660101:80	собственность	Пермский край, г. Добрянка, п. Нижний Лух, ул. Веселая, дом 24-3	Земли населенных пунктов	Для ведения личного подсобного хозяйства	2 420	Местоположение границ ранее учтенного земельного участка не установлено в соответствии с требованиями действующего земельного законодательства.
376	59:18:0660101:2118	собственность	Пермский край, Добрянский район, п. Нижний Лух, ул. Веселая, дом 24, квартира 2	Земли населенных пунктов	Для ведения личного подсобного хозяйства	780	-

220

Продолжение Таблицы № 4

377	59:18:0660101:623	собственность	Пермский край, Добрянский район, Висимское с/п, г. Добрянка, п. Нижний Лух,	Земли населенных пунктов	Для ведения личного подсобного хозяйства	1 485	-
378	59:18:0660101:79	-	Пермский край, г. Добрянка, п. Нижний Лух, ул. Веселая, дом 24-2	Земли населенных пунктов	Для ведения личного подсобного хозяйства	1 600	Местоположение границ ранее учтенного земельного участка не установлено в соответствии с требованиями действующего земельного законодательства. На местности не идентифицирован.
379	59:18:0660101:78	-	Пермский край, г. Добрянка, п. Нижний Лух, ул. Веселая, дом 24-1	Земли населенных пунктов	Для ведения личного подсобного хозяйства	1 550	Местоположение границ ранее учтенного земельного участка не установлено в соответствии с требованиями действующего земельного законодательства. На местности не идентифицирован.
380	59:18:0660101:62	Общая долевая собственность	Пермский край, г. Добрянка, п. Нижний Лух, ул. Веселая, дом 22	Земли населенных пунктов	Для ведения личного подсобного хозяйства	4 920	-
381	59:18:0660101:582	-	Пермский край, г. Добрянка, п. Нижний Лух, между домами № 20 и 22, ул. Веселая	Земли населенных пунктов	Для ведения огородинчества	3 039	-
382	59:18:0660101:608	собственность	Пермский край, р-н Добрянский, п. Нижний Лух, ул. Веселая, 28 в	Земли населенных пунктов	Для ведения личного подсобного хозяйства	2 743	Местоположение границ земельного участка не установлено в соответствии с требованиями действующего земельного законодательства.

221

Продолжение Таблицы № 4

383	59:18:0660101:70	Общая долевая собственность	Пермский край, г. Добрянка, п. Нижний Лух, за стадионом	Земли населенных пунктов	Для ведения личного подсобного хозяйства	1 425	Местоположение границ ранее учтенного земельного участка не установлено в соответствии с требованиями действующего земельного законодательства.
384	59:18:0660101:75	собственность	Пермский край, район Добрянский, г. Добрянка, п. Нижний Лух, за стадионом	Земли населенных пунктов	Для ведения личного подсобного хозяйства	1 558	Местоположение границ ранее учтенного земельного участка не установлено в соответствии с требованиями действующего земельного законодательства.
385	59:18:0660101:74	-	Пермский край, г. Добрянка, п. Нижний Лух, за стадионом	Земли населенных пунктов	Для ведения личного подсобного хозяйства	2 200	Местоположение границ ранее учтенного земельного участка не установлено в соответствии с требованиями действующего земельного законодательства.
386	59:18:0660101:607	собственность	Пермский край, г. Добрянка, п. Нижний Лух, Висимское с/п, ул. Веселая	Земли населенных пунктов	Для ведения личного подсобного хозяйства	1 975	Местоположение границ земельного участка не установлено в соответствии с требованиями действующего земельного законодательства.
387	59:18:0660101:77	Общая долевая собственность	Пермский край, г. Добрянка, п. Нижний Лух, за стадионом	Земли населенных пунктов	Для ведения личного подсобного хозяйства	2 360	Местоположение границ ранее учтенного земельного участка не установлено в соответствии с требованиями действующего земельного законодательства.

222

Продолжение Таблицы № 4

388	59:18:0660101:638	Постоянное (бессрочное) пользование	Пермский край, район Добрянский, г. Добрянка, п. Нижний Лух, Висимское с/п	Земли населенных пунктов	Для ведения личного подсобного хозяйства	4 600	Местоположение границ ранее учтенного земельного участка не установлено в соответствии с требованиями действующего земельного законодательства.
389	59:18:0660101:66	-	Пермский край, г. Добрянка, п. Нижний Лух, у леса за ул. Веселой	Земли населенных пунктов	Для сенокосения	2 800	Местоположение границ ранее учтенного земельного участка не установлено в соответствии с требованиями действующего земельного законодательства. На местности не идентифицирован.
390	59:18:0660101:71	-	Пермский край, г. Добрянка, п. Нижний Лух, за стадионом	Земли населенных пунктов	Для сенокосения	2 200	Местоположение границ ранее учтенного земельного участка не установлено в соответствии с требованиями действующего земельного законодательства.
391	59:18:0660101:73	собственность	Пермский край, г. Добрянка, п. Нижний Лух, за стадионом	Земли населенных пунктов	Для ведения личного подсобного хозяйства	700	Местоположение границ ранее учтенного земельного участка не установлено в соответствии с требованиями действующего земельного законодательства.
392	59:18:0660101:69	собственность	Пермский край, г. Добрянка, п. Нижний Лух, у леса за ул. Веселой	Земли населенных пунктов	Для ведения личного подсобного хозяйства	700	Местоположение границ ранее учтенного земельного участка не установлено в соответствии с требованиями действующего земельного законодательства.

223



Продолжение Таблицы № 4

393	59:18:0660101:68	-	Пермский край, г. Добрянка, п. Нижний Лух, у леса за ул. Веселой	Земли населенных пунктов	Для сенокосения	1 200	Местоположение границ ранее учтенного земельного участка не установлено в соответствии с требованиями действующего земельного законодательства.
394	59:18:0660101:67	-	Пермский край, г. Добрянка, п. Нижний Лух, у леса за ул. Веселой	Земли населенных пунктов	Для сенокосения	1 200	Местоположение границ ранее учтенного земельного участка не установлено в соответствии с требованиями действующего земельного законодательства.
395	59:18:0660101:63	-	Пермский край, г. Добрянка, п. Нижний Лух, у леса за ул. Веселой	Земли населенных пунктов	Для сенокосения	1 900	Местоположение границ ранее учтенного земельного участка не установлено в соответствии с требованиями действующего земельного законодательства.
396	59:18:0660101:64	собственность	Пермский край, район Добрянский, г. Добрянка, п. Нижний Лух, у леса за ул. Веселой	Земли населенных пунктов	Для ведения личного подсобного хозяйства	1 300	Местоположение границ ранее учтенного земельного участка не установлено в соответствии с требованиями действующего земельного законодательства.
397	59:18:0660101:383	собственность	Пермский край, г. Добрянка, п. Нижний Лух, у реки, ул. Коммунистическая	Земли населенных пунктов	Для ведения личного подсобного хозяйства	360	Местоположение границ ранее учтенного земельного участка не установлено в соответствии с требованиями действующего земельного законодательства.

224

Продолжение Таблицы № 4

398	59:18:0660101:382	-	Пермский край, г. Добрянка, п. Нижний Лух, ул. Коммунистическая, дом 5-2	Земли населенных пунктов	Для ведения личного подсобного хозяйства	520	Местоположение границ ранее учтенного земельного участка не установлено в соответствии с требованиями действующего земельного законодательства.
399	59:18:0660101:381	-	Пермский край, г. Добрянка, п. Нижний Лух, ул. Коммунистическая, дом 5-1	Земли населенных пунктов	Для ведения личного подсобного хозяйства	312	Местоположение границ ранее учтенного земельного участка не установлено в соответствии с требованиями действующего земельного законодательства.
400	59:18:0660101:700	собственность	Пермский край, Добрянский район, Висимское сельское поселение, п. Нижний Лух, ул. Коммунистическая, д. 3, кв. 2	Земли населенных пунктов	Под домами индивидуальной жилой застройки	1 000	Местоположение границ земельного участка не установлено в соответствии с требованиями действующего земельного законодательства.
401	59:18:0660101:378	-	Пермский край, г. Добрянка, п. Нижний Лух, ул. Коммунистическая, дом 3-1	Земли населенных пунктов	Для ведения личного подсобного хозяйства	750	Местоположение границ ранее учтенного земельного участка не установлено в соответствии с требованиями действующего земельного законодательства.
402	59:18:0660101:376	-	Пермский край, г. Добрянка, п. Нижний Лух, ул. Коммунистическая, дом 1-2	Земли населенных пунктов	Для ведения личного подсобного хозяйства	1 430	Местоположение границ ранее учтенного земельного участка не установлено в соответствии с требованиями действующего земельного законодательства.

225

Продолжение Таблицы № 4

403	59:18:0660101:375	-	Пермский край, г. Добрянка, п. Нижний Лух, ул. Коммунистическая, дом 1-1	Земли населенных пунктов	Для ведения личного подсобного хозяйства	860	-
404	59:18:0660101:374	-	Пермский край, г. Добрянка, п. Нижний Лух, у реки, ул. Коммунистическая	Земли населенных пунктов	Для сенокосения	700	Местоположение границ ранее учтенного земельного участка не установлено в соответствии с требованиями действующего земельного законодательства. Участок подлежит уточнению площадью 344 кв.м.
405	59:18:0660101:634	Аренда	Пермский край, район Добрянский, Висимское с/п, п. Нижний Лух	Земли населенных пунктов	Для индивидуального жилищного строительства	757	Местоположение границ земельного участка не установлено в соответствии с требованиями действующего земельного законодательства.
406	59:18:0660101:2301	собственность	Пермский край, Добрянский р-н, с/п Висимское, п. Нижний Лух, ул. Коммунистическая	Земли населенных пунктов	строительство, реконструкция и эксплуатация жилых домов, состоящих из комнат, а также помещений вспомогательного использования, предназначенных для удовлетворения гражданами бытовых и иных нужд (отдельно стоящие жилые дома с участками с количеством этажей не более трех (включая подземные), предназначенные для круглогодичного проживания одной семьи	1 039	-

226

Продолжение Таблицы № 4

407	59:18:0660101:2300	собственность	Пермский край, Добрянский р-н, с/п Висимское, п. Нижний Лух, ул. Коммунистическая	Земли населенных пунктов	строительство, реконструкция и эксплуатация жилых домов, состоящих из комнат, а также помещений вспомогательного использования, предназначенных для удовлетворения гражданами бытовых и иных нужд (отдельно стоящие жилые дома с участками с количеством этажей не более трех (включая подземные), предназначенные для круглогодичного проживания одной семьи	1 040	-
408	59:18:0660101:654 (59:18:0660101:653)	собственность	Пермский край, район Добрянский, г. Добрянка, п. Нижний Лух, у леса за ул. Веселой	Земли населенных пунктов	Для ведения личного подсобного хозяйства	1008	Местоположение границ ранее учтенного земельного участка не установлено в соответствии с требованиями действующего земельного законодательства.
409	59:18:0660101:650	собственность	Пермский край, район Добрянский, г. Добрянка, п. Нижний Лух, ул. Советская	Земли населенных пунктов	Для ведения личного подсобного хозяйства	2 600	-
410	59:18:0660101:2276	собственность	Пермский край, Добрянский район, Висимское сельское поселение, п. Нижний Лух, ул. Коммунистическая	Земли населенных пунктов	строительство, реконструкция и эксплуатация жилых домов, состоящих из комнат, а также помещений вспомогательного использования, предназначенных для удовлетворения гражданами бытовых и иных нужд (отдельно стоящие жилые дома с участками с количеством этажей не более трех (включая подземные), предназначенные для круглогодичного проживания одной семьи	844	-

227

Продолжение Таблицы № 4

411	59:18:0660101:370	-	Пермский край, г. Добрянка, п. Нижний Лух, ул. Коммунистическая, дом 4-2	Земли населенных пунктов	Для ведения личного подсобного хозяйства	2 000	Местоположение границ ранее учтенного земельного участка не установлено в соответствии с требованиями действующего земельного законодательства.
412	59:18:0660101:656	собственность	Пермский край, район Добрянский, г. Добрянка, п. Нижний Лух, Висимское с/п, ул. Коммунистическая, дом 4, кв. 1	Земли населенных пунктов	Под домами индивидуальной жилой застройки (для размещения, эксплуатации и обслуживания 2-х комнатной квартиры и приусадебного участка)	1 620	Местоположение границ земельного участка не установлено в соответствии с требованиями действующего земельного законодательства.
413	59:18:0660101:568	собственность	Пермский край, Добрянский район, п. Нижний Лух, пер. Чапаева, 7	Земли населенных пунктов	Для ведения личного подсобного хозяйства	1 156	-
414	59:18:0660101:555	Общая долевая собственность	Пермский край, г. Добрянка, п. Нижний Лух, пер. Чапаева, дом 3-3	Земли населенных пунктов	Для ведения личного подсобного хозяйства	2 310	Местоположение границ ранее учтенного земельного участка не установлено в соответствии с требованиями действующего земельного законодательства.
415	59:18:0660101:360	-	Пермский край, г. Добрянка, п. Нижний Лух, пер. Чапаева, дом 3-2	Земли населенных пунктов	Для ведения личного подсобного хозяйства	770	Местоположение границ ранее учтенного земельного участка не установлено в соответствии с требованиями действующего земельного законодательства.
416	59:18:0660101:359	-	Пермский край, г. Добрянка, п. Нижний Лух, пер. Чапаева, дом 3-1	Земли населенных пунктов	Для ведения личного подсобного хозяйства	640	Местоположение границ ранее учтенного земельного участка не установлено в соответствии с требованиями действующего земельного законодательства.

228

Продолжение Таблицы № 4

417	59:18:0660101:2122	собственность	Пермский край, Добрянский район, п. Нижний Лух, пер. Чапаева, дом 1, квартира 3	Земли населенных пунктов	Для ведения личного подсобного хозяйства	2 000	Местоположение границ ранее учтенного земельного участка не установлено в соответствии с требованиями действующего земельного законодательства.
418	59:18:0660101:688	Общая долевая собственность	Пермский край, Добрянский р-он, Висимское с/п, п. Нижний Лух, ул. Чапаева, д. 1, кв. 2	Земли населенных пунктов	Под домами индивидуальной жилой застройки	1 000	-
419	59:18:0660101:689	Общая долевая собственность	Пермский край, Добрянский район, Висимское с/п, п. Нижний Лух, ул. Чапаева, дом 1, кв. 1	Земли населенных пунктов	Под домами индивидуальной жилой застройки	400	-
420	59:18:0660101:354	собственность	Пермский край, г. Добрянка, п. Нижний Лух, ул. Советская, дом 31	Земли населенных пунктов	Для ведения личного подсобного хозяйства	1 506	Местоположение границ ранее учтенного земельного участка не установлено в соответствии с требованиями действующего земельного законодательства.
421	59:18:0660101:353	собственность	Пермский край, г. Добрянка, п. Нижний Лух, ул. Советская, дом 29	Земли населенных пунктов	Для размещения, обслуживания и эксплуатации здания-пекарня	454	Местоположение границ ранее учтенного земельного участка не установлено в соответствии с требованиями действующего земельного законодательства.

229

Продолжение Таблицы № 4

422	59:18:0660101:2256	собственность	Пермский край, Добрянский муниципальный район, Висимское сельское поселение, п. Нижний Лух, ул. Коммунистическая	Земли населенных пунктов	строительство, реконструкция и эксплуатация жилых домов, состоящих из комнат, а также помещений вспомогательного использования, предназначенных для удовлетворения гражданами бытовых и иных нужд (отдельно стоящие жилые дома с участками с количеством этажей не более трех (включая подземные), предназначенные для круглогодичного проживания одной семьи (расширение земельного участка)	560	-
423	59:18:0660101:2200	собственность	Пермский край, г. Добрянка, п. Нижний Лух, ул. Коммунистическая	Земли населенных пунктов	Строительство, реконструкция и эксплуатация индивидуальных жилых домов, состоящих из комнат, а также помещений вспомогательного использования, предназначенных для удовлетворения гражданами бытовых и иных нужд (отдельно стоящие жилые дома с количеством этажей не более трех (включая подземные), предназначенные для круглогодичного проживания одной семьи	1 826	-
424	59:18:0660101:364	-	Пермский край, г. Добрянка, п. Нижний Лух, ул. Коммунистическая, дом 2-1	Земли населенных пунктов	Для ведения личного подсобного хозяйства	1 260	Местоположение границ ранее учтенного земельного участка не установлено в соответствии с требованиями действующего земельного законодательства.

230

Продолжение Таблицы № 4

425	59:18:0660101:362	собственность	Пермский край, Добрянский район, п. Нижний Лух, ул. Коммунистическая	Земли населенных пунктов	Для ведения личного подсобного хозяйства	1 007	-
426	59:18:0660101:367	собственность	Пермский край, г. Добрянка, п. Нижний Лух, ул. Коммунистическая	Земли населенных пунктов	Для ведения личного подсобного хозяйства	665	Местоположение границ ранее учтенного земельного участка не установлено в соответствии с требованиями действующего земельного законодательства.
427	59:18:0660101:366	собственность	Пермский край, г. Добрянка, п. Нижний Лух, ул. Коммунистическая	Земли населенных пунктов	Для ведения личного подсобного хозяйства	500	Местоположение границ ранее учтенного земельного участка не установлено в соответствии с требованиями действующего земельного законодательства.
428	59:18:0660101:2199	Общая совместная собственность	Пермский край, р-н Добрянский, Висимское с/п, п. Нижний Лух, ул. Коммунистическая, 8	Земли населенных пунктов	Для ведения личного подсобного хозяйства	1 374	-
429	59:18:0660101:637	собственность	Пермский край, район Добрянский, г. Добрянка, п. Нижний Лух, Висимское с/п напротив д.6, ул. Коммунистическая	Земли населенных пунктов	Для ведения личного подсобного хозяйства	1 200	-
430	59:18:0660101:2141	Общая долевая собственность	Пермский край, Добрянский район, Висимское сельское поселение, п. Нижний Лух, ул. Коммунистическая, д. 7, кв. 1	Земли населенных пунктов	под домами индивидуальной жилой застройки	1 812	Местоположение границ земельного участка не установлено в соответствии с требованиями действующего земельного законодательства.

231

Продолжение Таблицы № 4

431	59:18:0660101:351	собственность	Пермский край, г. Добрянка, п. Нижний Лух, ул. Коммунистическая, дом 6-2	Земли населенных пунктов	Для ведения личного подсобного хозяйства	780	Местоположение границ ранее учтенного земельного участка не установлено в соответствии с требованиями действующего земельного законодательства.
432	59:18:0660101:350	собственность	Пермский край, г. Добрянка, п. Нижний Лух, ул. Коммунистическая, дом 6-1	Земли населенных пунктов	Для ведения личного подсобного хозяйства	1 490	Местоположение границ ранее учтенного земельного участка не установлено в соответствии с требованиями действующего земельного законодательства.
433	59:18:0660101:676	собственность	Пермский край, р-н Добрянский, с/п Висимское, п. Нижний Лух, ул. Советская	Земли населенных пунктов	Детский сад	1 381	Местоположение границ земельного участка не установлено в соответствии с требованиями действующего земельного законодательства.
434	59:18:0660101:677	собственность	Пермский край, р-н Добрянский, с/п Висимское, п. Нижний Лух, ул. Советская	Земли населенных пунктов	Детский сад	1 965	Местоположение границ земельного участка не установлено в соответствии с требованиями действующего земельного законодательства.
435	59:18:0660101:678	собственность	Пермский край, р-н Добрянский, с/п Висимское, п. Нижний Лух, ул. Советская	Земли населенных пунктов	Детский сад	1 654	Местоположение границ земельного участка не установлено в соответствии с требованиями действующего земельного законодательства.

232

Продолжение Таблицы № 4

436	59:18:0660101:2271	собственность	Пермский край, Добрянский район, Висимское сельское поселение, п. Нижний Лух, ул. Советская, д. 25	Земли населенных пунктов	Объекты коммунального обслуживания (котельная)	2 400	-
437	59:18:0660101:352	собственность	Пермский край, г. Добрянка, п. Нижний Лух, ул. Советская	Земли населенных пунктов	Магазин	300	-
438	59:18:0660101:2308	собственность	Пермский край, Добрянский район, Висимское сельское поселение, п. Нижний Лух, ул. Советская	Земли населенных пунктов	объекты торговли и общественного питания	727	-
439	59:18:0660101:2147	Постоянное (бессрочное) пользование /Собственность	Пермский край, Добрянский район, Висимское с/п, п. Нижний Лух, ул. Советская	Земли населенных пунктов	для размещения объектов здравоохранения	2 000	-
440	59:18:0660101:706	Постоянное (бессрочное) пользование /Собственность	Пермский край, Добрянский район, Висимское с/п, п. Нижний Лух	Земли населенных пунктов	Под объектами культуры и искусства (для строительства клуба)	3 796	Местоположение границ земельного участка не установлено в соответствии с требованиями действующего земельного законодательства.
441	59:18:0660101:285	собственность	Пермский край, г. Добрянка, п. Нижний Лух, ул. Советская, дом 28	Земли населенных пунктов	Для ведения личного подсобного хозяйства	4 400	Местоположение границ ранее учтенного земельного участка не установлено в соответствии с требованиями действующего земельного законодательства.
442	59:18:0660101:284	Общая долевая собственность	Пермский край, г. Добрянка, п. Нижний Лух, ул. Советская, дом 26-2	Земли населенных пунктов	Для размещения существующего жилого дома и приусадебного участка	1 595	-
443	59:18:0660101:283	собственность	Пермский край, г. Добрянка, п. Нижний Лух, ул. Советская, дом 26-1	Земли населенных пунктов	Для ведения личного подсобного хозяйства	5 400	Местоположение границ ранее учтенного земельного участка не установлено в соответствии с требованиями действующего земельного законодательства.

233



Продолжение Таблицы № 4

444	59:18:0660101:282	-	Пермский край, г. Добрянка, п. Нижний Лух, около дома № 26, ул. Советская	Земли населенных пунктов	Для ведения личного подсобного хозяйства	1 400	Местоположение границ ранее учтенного земельного участка не установлено в соответствии с требованиями действующего земельного законодательства. На местности не идентифицирован.
445	59:18:0660101:237	-	Пермский край, г. Добрянка, п. Нижний Лух, ул. Лесная, дом 29	Земли населенных пунктов	Сельсовет	5 000	Местоположение границ ранее учтенного земельного участка не установлено в соответствии с требованиями действующего земельного законодательства.
446	59:18:0660101:2254	Постоянное (бессрочное) пользование /Собственность	Пермский край, Добрянский район, Висимское сельское поселение, п. Нижний Лух, ул. Лесная, д.29	Земли населенных пунктов	для размещения объектов здравоохранения (для размещения здания фельдшерско-акушерского пункта)	298	-
447	59:18:0660101:236	Общая совместная собственность	Пермский край, г. Добрянка, п. Нижний Лух, ул. Лесная, дом 27а	Земли населенных пунктов	Для ведения личного подсобного хозяйства	1 400	Местоположение границ ранее учтенного земельного участка не установлено в соответствии с требованиями действующего земельного законодательства.
448	59:18:0660101:235	собственность	Пермский край, г. Добрянка, п. Нижний Лух, ул. Лесная, дом 27-1	Земли населенных пунктов	Для ведения личного подсобного хозяйства	1 300	Местоположение границ ранее учтенного земельного участка не установлено в соответствии с требованиями действующего земельного законодательства.
449	59:18:0660101:234	собственность	Пермский край, р-н Добрянский, с/п Висимское, п. Нижний Лух, ул. Лесная, дом 25	Земли населенных пунктов	Для ведения личного подсобного хозяйства	2 494	Местоположение границ ранее учтенного земельного участка не установлено в соответствии с требованиями действующего земельного законодательства.

234

Продолжение Таблицы № 4

450	59:18:0660101:2098	собственность	Пермский край, Добрянский р-н, пос. Н- Лух, ул. Лесная	Земли населенных пунктов	Для ведения личного подсобного хозяйства	2 500	Местоположение границ ранее учтенного земельного участка не установлено в соответствии с требованиями действующего земельного законодательства.
451	59:18:0660101:45	Общая долевая собственность	Пермский край, г. Добрянка, п. Нижний Лух, у леса за сельсоветом	Земли населенных пунктов	Для ведения личного подсобного хозяйства	3 200	-
452	59:18:0660101:43	-	Пермский край, р-н Добрянский, с/п Висимское, п. Нижний Лух, ул. Лесная	Земли населенных пунктов	Для сенокошения	8 400	Местоположение границ ранее учтенного земельного участка не установлено в соответствии с требованиями действующего земельного законодательства. На местности не идентифицирован.
453	59:18:0660101:641	собственность	Пермский край, район Добрянский, с/п Висимское, п. Нижний Лух, ул. Лесная, №28б	Земли населенных пунктов	Для ведения личного подсобного хозяйства	1 662	Местоположение границ ранее учтенного земельного участка не установлено в соответствии с требованиями действующего земельного законодательства.
454	59:18:0660101:42	-	Пермский край, г. Добрянка, п. Нижний Лух, у леса за сельсоветом	Земли населенных пунктов	Для сенокошения	4 100	Местоположение границ ранее учтенного земельного участка не установлено в соответствии с требованиями действующего земельного законодательства. На местности не идентифицирован.
455	59:18:0660101:642	собственность	Пермский край, район Добрянский, с/п Висимское, п. Нижний Лух, ул. Лесная, №28а	Земли населенных пунктов	Для ведения личного подсобного хозяйства	752	Местоположение границ ранее учтенного земельного участка не установлено в соответствии с требованиями действующего земельного законодательства.

235

Продолжение Таблицы № 4

456	59:18:0660101:41	-	Пермский край, г. Добрянка, п. Нижний Лух, у леса за сельсоветом	Земли населенных пунктов	Для сенокосения	1 000	Местоположение границ ранее учтенного земельного участка не установлено в соответствии с требованиями действующего земельного законодательства.
457	59:18:0660101:564	-	Пермский край, г. Добрянка, п. Нижний Лух, за сельсоветом	Земли населенных пунктов	Для ведения личного подсобного хозяйства	6 900	Местоположение границ ранее учтенного земельного участка не установлено в соответствии с требованиями действующего земельного законодательства.
458	59:18:0660101:40	-	Пермский край, г. Добрянка, п. Нижний Лух, у леса за сельсоветом	Земли населенных пунктов	Для сенокосения	6 900	Местоположение границ ранее учтенного земельного участка не установлено в соответствии с требованиями действующего земельного законодательства. На местности не идентифицирован.
459	59:18:0660101:38	-	Пермский край, г. Добрянка, п. Нижний Лух, у леса за сельсоветом	Земли населенных пунктов	Для ведения личного подсобного хозяйства	7 200	Местоположение границ ранее учтенного земельного участка не установлено в соответствии с требованиями действующего земельного законодательства. На местности не идентифицирован.
460	59:18:0660101:589	собственность	Пермский край, Добрянский район, п. Нижний Лух, у леса, за Шкуратовой	Земли населенных пунктов	Для ведения личного подсобного хозяйства	5 700	-
461	59:18:0660101:37	-	Пермский край, г. Добрянка, п. Нижний Лух, у леса за ул. Веселой	Земли населенных пунктов	Для сенокосения	4 100	Местоположение границ ранее учтенного земельного участка не установлено в соответствии с требованиями действующего земельного законодательства. На местности не идентифицирован.

236

Продолжение Таблицы № 4

462	59:18:0660101:2315	собственность	Пермский край, Добрянский район, Висимское сельское поселение, поселок Нижний Лух, ул. Коммунистическая, 2А	Земли населенных пунктов	Для индивидуального жилищного строительства	1 300	-
463	59:18:0660101:2314	собственность	Пермский край, Добрянский район, Висимское сельское поселение, поселок Нижний Лух, ул. Коммунистическая, 2Б	Земли населенных пунктов	Для индивидуального жилищного строительства	2 201	-
464	59:18:0660101:695	собственность	Пермский край, Добрянский район, Висимское сельское поселение, п. Нижний Лух, ул. Советская, за школой	Земли населенных пунктов	Для ведения личного подсобного хозяйства	1 209	Местоположение границ ранее учтенного земельного участка не установлено в соответствии с требованиями действующего земельного законодательства.
465	59:18:0660101:341	собственность	Пермский край, Добрянский район, п. Нижний Лух, ул. Коммунистическая	Земли населенных пунктов	для ведения личного подсобного хозяйства	1 676	Местоположение границ ранее учтенного земельного участка не установлено в соответствии с требованиями действующего земельного законодательства.
466	59:18:0660101:337	-	Пермский край, г. Добрянка, п. Нижний Лух, у школы, ул. Советская	Земли населенных пунктов	Для сенокосения	3 600	Местоположение границ ранее учтенного земельного участка не установлено в соответствии с требованиями действующего земельного законодательства. На местности не идентифицирован.
467	59:18:0660101:335	-	Пермский край, г. Добрянка, п. Нижний Лух, у школы, ул. Советская	Земли населенных пунктов	Для сенокосения	2 700	Местоположение границ ранее учтенного земельного участка не установлено в соответствии с требованиями действующего земельного законодательства.

237

Продолжение Таблицы № 4

468	59:18:0660101:336	-	Пермский край, г. Добрянка, п. Нижний Лух, у школы, ул. Советская	Земли населенных пунктов	Для сенокосения	1 929	Местоположение границ ранее учтенного земельного участка не установлено в соответствии с требованиями действующего земельного законодательства.
469	59:18:0660101:575	-	Пермский край, г. Добрянка, п. Нижний Лух, у реки, ул. Советская	Земли населенных пунктов	Для сенокосения	740	Местоположение границ ранее учтенного земельного участка не установлено в соответствии с требованиями действующего земельного законодательства.
470	59:18:0660101:2317	собственность	Пермский край, Добрянский р-н, Висимское с/п, п. Нижний Лух, ул. Советская, у школы	Земли населенных пунктов	ведение садоводства	1 237	-
471	59:18:0660101:2316	собственность	Пермский край, Добрянский р-н, Висимское с/п, п. Нижний Лух, ул. Советская, у школы	Земли населенных пунктов	ведение садоводства	1 187	-
472	59:18:0660101:339	собственность	Пермский край, г. Добрянка, п. Нижний Лух, у школы, ул. Советская	Земли населенных пунктов	Для сенокосения	308	Местоположение границ ранее учтенного земельного участка не установлено в соответствии с требованиями действующего земельного законодательства.
473	59:18:0660101:679	собственность	Пермский край, Добрянский район, Висимское с/п, п. Нижний Лух, ул. Советская, дом 23	Земли населенных пунктов	Территории баз отдыха	2 100	Местоположение границ земельного участка не установлено в соответствии с требованиями действующего земельного законодательства.

238

Продолжение Таблицы № 4

474	59:18:0660101:680	собственность	Пермский край, Добрянский район, Висимское с/п, п. Нижний Лух, ул. Советская, дом 23	Земли населенных пунктов	территории баз отдыха	3 609	Местоположение границ земельного участка не установлено в соответствии с требованиями действующего земельного законодательства.
475	59:18:0660101:333	-	Пермский край, г. Добрянка, п. Нижний Лух, ул. Советская, дом 21-2	Земли населенных пунктов	Для ведения личного подсобного хозяйства	1 880	Местоположение границ ранее учтенного земельного участка не установлено в соответствии с требованиями действующего земельного законодательства.
476	59:18:0660101:332	собственность	Пермский край, г. Добрянка, п. Нижний Лух, ул. Советская, дом 21-1	Земли населенных пунктов	Для ведения личного подсобного хозяйства	2 425	Местоположение границ ранее учтенного земельного участка не установлено в соответствии с требованиями действующего земельного законодательства.
477	59:18:0660101:331	собственность	Пермский край, г. Добрянка, п. Нижний Лух, ул. Советская, дом 19-2	Земли населенных пунктов	Для ведения личного подсобного хозяйства	2 310	Местоположение границ ранее учтенного земельного участка не установлено в соответствии с требованиями действующего земельного законодательства.
478	59:18:0660101:330	Общая долевая собственность	Пермский край, г. Добрянка, п. Нижний Лух, ул. Советская, дом 19-1	Земли населенных пунктов	Для ведения личного подсобного хозяйства	3 380	Местоположение границ ранее учтенного земельного участка не установлено в соответствии с требованиями действующего земельного законодательства.

239

Продолжение Таблицы № 4

479	59:18:0660101:329	собственность	Пермский край, г. Добрянка, п. Нижний Лух, ул. Советская, дом 17	Земли населенных пунктов	Для ведения личного подсобного хозяйства	4 834	Местоположение границ ранее учтенного земельного участка не установлено в соответствии с требованиями действующего земельного законодательства.
480	59:18:0660101:2130	Постоянное (бессрочное) пользование	Пермский край, Добрянский район, Висимское сельское поселение, п. Нижний Лух, ул. Прикамская	Земли населенных пунктов	под объектами общего пользования (для устройства пляжа и размещения других объектов)	15 000	-
481	59:18:0660101:328	собственность	Пермский край, р-н Добрянский, с/п Висимское, п. Нижний Лух, ул. Советская, дом 15	Земли населенных пунктов	Для ведения личного подсобного хозяйства	2 950	Местоположение границ ранее учтенного земельного участка не установлено в соответствии с требованиями действующего земельного законодательства.
482	59:18:0660101:327	собственность	Пермский край, г. Добрянка, п. Нижний Лух, ул. Советская, дом 13	Земли населенных пунктов	Для ведения личного подсобного хозяйства	2 800	Местоположение границ ранее учтенного земельного участка не установлено в соответствии с требованиями действующего земельного законодательства.
483	59:18:0660101:326	собственность	Пермский край, р-н Добрянский, Висимское с/п, п. Нижний Лух, ул. Советская, дом 11	Земли населенных пунктов	Для ведения личного подсобного хозяйства	2 800	Местоположение границ ранее учтенного земельного участка не установлено в соответствии с требованиями действующего земельного законодательства.

240

Продолжение Таблицы № 4

484	59:18:0660101:325	собственность	Пермский край, г. Добрянка, п. Нижний Лух, ул. Советская, дом 9	Земли населенных пунктов	Для ведения личного подсобного хозяйства	1 900	Местоположение границ ранее учтенного земельного участка не установлено в соответствии с требованиями действующего земельного законодательства.
485	59:18:0660101:324	собственность	Пермский край, район Добрянский, г. Добрянка, п. Нижний Лух, Висимское с/п, ул. Советская, дом 7	Земли населенных пунктов	Для ведения личного подсобного хозяйства	3 275	Местоположение границ ранее учтенного земельного участка не установлено в соответствии с требованиями действующего земельного законодательства.
486	59:18:0660101:323	собственность	Пермский край, г. Добрянка, п. Нижний Лух, ул. Советская, дом 5	Земли населенных пунктов	Для ведения личного подсобного хозяйства	3 900	Местоположение границ ранее учтенного земельного участка не установлено в соответствии с требованиями действующего земельного законодательства.
487	59:18:0660101:554	собственность	Пермский край, г. Добрянка, п. Нижний Лух, ул. Советская, дом 3	Земли населенных пунктов	Для ведения личного подсобного хозяйства	2 200	Местоположение границ ранее учтенного земельного участка не установлено в соответствии с требованиями действующего земельного законодательства.
488	59:18:0660101:322	собственность	Пермский край, г. Добрянка, п. Нижний Лух, ул. Советская, дом 3-1	Земли населенных пунктов	Для ведения личного подсобного хозяйства	2 200	-
489	59:18:0660101:321	Общая совместная собственность	Пермский край, г. Добрянка, п. Нижний Лух, ул. Советская, дом 1	Земли населенных пунктов	Для ведения личного подсобного хозяйства	2 606	Местоположение границ ранее учтенного земельного участка не установлено в соответствии с требованиями действующего земельного законодательства.

241



Продолжение Таблицы № 4

490	59:18:0660101:320	Постоянное бессрочное пользование	Пермский край, г. Добрянка, п. Нижний Лух, ул. Советская, дом 1а-2	Земли населенных пунктов	Для ведения личного подсобного хозяйства	1 200	Местоположение границ ранее учтенного земельного участка не установлено в соответствии с требованиями действующего земельного законодательства.
491	59:18:0660101:319	собственность	Пермский край, г. Добрянка, п. Нижний Лух, ул. Советская, дом 1а-1	Земли населенных пунктов	Для ведения личного подсобного хозяйства	2 994	-
492	59:18:0660101:318	собственность	Пермский край, г. Добрянка, п. Нижний Лух, ул. Советская	Земли населенных пунктов	Для ведения личного подсобного хозяйства	3 500	Местоположение границ ранее учтенного земельного участка не установлено в соответствии с требованиями действующего земельного законодательства.
493	59:18:0660101:317	собственность	Пермский край, район Добрянский, с/п Висимское, п. Нижний Лух, ул. Советская	Земли населенных пунктов	Для размещения здания конторы	4 401	Местоположение границ ранее учтенного земельного участка не установлено в соответствии с требованиями действующего земельного законодательства.
494	59:18:0660101:647	Аренда	Пермский край, район Добрянский, с/п Висимское, п. Нижний Лух.	Земли населенных пунктов	Для строительства базы отдыха	47 042	Местоположение границ ранее учтенного земельного участка не установлено в соответствии с требованиями действующего земельного законодательства.
495	59:18:0660101:2310	собственность	Пермский край, Добрянский район, Висимское сельское поселение, пос. Нижний Лух, ул. Советская, 1 г	Земли населенных пунктов	Для индивидуального жилищного строительства	800	-

242

Продолжение Таблицы № 4

496	59:18:0660101:2202	Общая долевая собственность	Пермский край, Добрянский район, Висимское сельское поселение, п. Нижний Лух, ул. Советская, позиция №3	Земли населенных пунктов	для индивидуального жилищного строительства	1 500	-
497	59:18:0660101:703	Аренда	Пермский край, Добрянский район, Висимское с/п, п. Нижний Лух	Земли населенных пунктов	Для индивидуального жилищного строительства	1 500	-
498	59:18:0660101:702	Аренда	Пермский край, Добрянский район, Висимское с/п, п. Нижний Лух	Земли населенных пунктов	Для индивидуального жилищного строительства	1 500	-
499	59:18:0660101:658	собственность	Пермский край, Добрянский район, пос. Нижний Лух, улица Советская, 1 ж	Земли населенных пунктов	Для индивидуального жилищного строительства	1 500	-
500	59:18:0660101:686	собственность	Пермский край, Добрянский район, с/п Висимское, п. Нижний Лух	Земли населенных пунктов	Строительство, реконструкция и эксплуатация индивидуальных жилых домов, состоящих из комнат, а также помещений вспомогательного использования, предназначенных для удовлетворения гражданами бытовых и иных нужд (отдельно стоящие жилые дома с количеством этажей не более трех (включая подземные), предназначенные для круглогодичного проживания одной семьи	2 500	Местоположение границ ранее учтенного земельного участка не установлено в соответствии с требованиями действующего земельного законодательства.
501	59:18:0660101:281	собственность	Пермский край, р-н Добрянский, п. Нижний Лух, ул. Советская, дом 24-2	Земли населенных пунктов	Для ведения личного подсобного хозяйства	2 090	Местоположение границ ранее учтенного земельного участка не установлено в соответствии с требованиями действующего земельного законодательства.

243



Продолжение Таблицы № 4

502	59:18:0660101:280	собственность	Пермский край, район Добрянский, г. Добрянка, п. Нижний Лух, ул. Советская, дом 24-1	Земли населенных пунктов	Для ведения личного подсобного хозяйства	1 450	Местоположение границ ранее учтенного земельного участка не установлено в соответствии с требованиями действующего земельного законодательства.
503	59:18:0660101:279	собственность	Пермский край, г. Добрянка, п. Нижний Лух, ул. Советская, дом 22, Квартира 2	Земли населенных пунктов	Для ведения личного подсобного хозяйства	1 637	-
504	59:18:0660101:278	собственность	Пермский край, г. Добрянка, п. Нижний Лух, ул. Советская, дом 22, квартира 1	Земли населенных пунктов	Для ведения личного подсобного хозяйства	1 637	Местоположение границ ранее учтенного земельного участка не установлено в соответствии с требованиями действующего земельного законодательства.
505	59:18:0660101:277	собственность	Пермский край, г. Добрянка, п. Нижний Лух, ул. Советская, дом 20	Земли населенных пунктов	Для ведения личного подсобного хозяйства	3 500	Местоположение границ ранее учтенного земельного участка не установлено в соответствии с требованиями действующего земельного законодательства.
506	59:18:0660101:276	собственность	Пермский край, г. Добрянка, п. Нижний Лух, ул. Советская, дом 18	Земли населенных пунктов	Для ведения личного подсобного хозяйства	1 800	Местоположение границ ранее учтенного земельного участка не установлено в соответствии с требованиями действующего земельного законодательства.
507	59:18:0660101:232	-	Пермский край, г. Добрянка, п. Нижний Лух, ул. Лесная, дом 23	Земли населенных пунктов	Для ведения личного подсобного хозяйства	2 700	Местоположение границ ранее учтенного земельного участка не установлено в соответствии с требованиями действующего земельного законодательства. На местности не идентифицирован.

244

Продолжение Таблицы № 4

508	59:18:0660101:231	собственность	Пермский край, г. Добрянка, п. Нижний Лух, ул. Лесная, дом 21	Земли населенных пунктов	Для ведения личного подсобного хозяйства	2 214	-
509	59:18:0660101:230	собственность	Пермский край, р-н Добрянский, с/п Висимское, п. Нижний Лух, ул. Лесная, дом 19	Земли населенных пунктов	Для ведения личного подсобного хозяйства	2 484	-
510	59:18:0660101:229	собственность	Пермский край, район Добрянский, с/п Висимское, п. Нижний Лух, ул. Лесная, дом №17, Квартира 2	Земли населенных пунктов	Для ведения личного подсобного хозяйства	1 242	Местоположение границ ранее учтенного земельного участка не установлено в соответствии с требованиями действующего земельного законодательства.
511	59:18:0660101:228	собственность	Пермский край, р-н Добрянский, с/п Висимское, п. Нижний Лух, ул. Лесная, дом 17, квартира 1	Земли населенных пунктов	Для ведения личного подсобного хозяйства	1510	Местоположение границ ранее учтенного земельного участка не установлено в соответствии с требованиями действующего земельного законодательства.
512	59:18:0660101:708	собственность	Пермский край, Добрянский район, Висимское с/п, п. Нижний Лух, ул. Лесная, д. 15	Земли населенных пунктов	Для ведения личного подсобного хозяйства	1 027	Местоположение границ ранее учтенного земельного участка не установлено в соответствии с требованиями действующего земельного законодательства.
513	59:18:0660101:709	собственность	Пермский край, Добрянский район, Висимское с/п, п. Нижний Лух, ул. Лесная, д. 15	Земли населенных пунктов	Для ведения личного подсобного хозяйства	1 027	Местоположение границ ранее учтенного земельного участка не установлено в соответствии с требованиями действующего земельного законодательства.

245

Продолжение Таблицы № 4

514	59:18:0660101:275	Общая совместная собственность	Пермский край, г. Добрянка, п. Нижний Лух, ул. Советская, дом 16	Земли населенных пунктов	Для ведения личного подсобного хозяйства	1 965	Местоположение границ ранее учтенного земельного участка не установлено в соответствии с требованиями действующего земельного законодательства.
515	59:18:0660101:274	Общая долевая собственность	Пермский край, г. Добрянка, п. Нижний Лух, ул. Советская, дом 14	Земли населенных пунктов	Для ведения личного подсобного хозяйства	1 595	-
516	59:18:0660101:273	Общая долевая собственность	Пермский край, г. Добрянка, п. Нижний Лух, ул. Советская, дом 12	Земли населенных пунктов	Для ведения личного подсобного хозяйства	1 600	-
517	59:18:0660101:272	собственность	Пермский край, г. Добрянка, п. Нижний Лух, ул. Советская, дом 10	Земли населенных пунктов	Для ведения личного подсобного хозяйства	1 700	Местоположение границ ранее учтенного земельного участка не установлено в соответствии с требованиями действующего земельного законодательства.
518	59:18:0660101:271	собственность	Пермский край, Добрянский район, п. Нижний Лух, ул. Советская, дом 8	Земли населенных пунктов	строительство, реконструкция и эксплуатация индивидуальных жилых домов, состоящих из комнат, а также помещений вспомогательного использования, предназначенных для удовлетворения гражданами бытовых и иных нужд (отдельно стоящие жилые дома с участками с количеством этажей не более трех (включая подземные), предназначенные для круглогодичного проживания одной семьи	1 800	Местоположение границ ранее учтенного земельного участка не установлено в соответствии с требованиями действующего земельного законодательства.

246

Продолжение Таблицы № 4

519	59:18:0660101:270	собственность	Пермский край, г. Добрянка, п. Нижний Лух, ул. Советская, дом 6	Земли населенных пунктов	Для ведения личного подсобного хозяйства	2 400	Местоположение границ ранее учтенного земельного участка не установлено в соответствии с требованиями действующего земельного законодательства.
520	59:18:0660101:226	собственность	Пермский край, г. Добрянка, п. Нижний Лух, ул. Лесная, дом 13	Земли населенных пунктов	Для ведения личного подсобного хозяйства	1 844	-
521	59:18:0660101:225	собственность	Пермский край, г. Добрянка, п. Нижний Лух, ул. Лесная, дом 11	Земли населенных пунктов	Для ведения личного подсобного хозяйства	2 400	Местоположение границ ранее учтенного земельного участка не установлено в соответствии с требованиями действующего земельного законодательства.
522	59:18:0660101:224	собственность	Пермский край, р-н Добрянский, с/п Висимское, п. Нижний Лух, ул. Лесная, дом 9	Земли населенных пунктов	Для ведения личного подсобного хозяйства	2 500	Местоположение границ ранее учтенного земельного участка не установлено в соответствии с требованиями действующего земельного законодательства.
523	59:18:0660101:223	Общая долевая собственность	Пермский край, р-н Добрянский, с/п Висимское, п. Нижний Лух, ул. Лесная, д 7	Земли населенных пунктов	Для ведения личного подсобного хозяйства	2 000	Местоположение границ ранее учтенного земельного участка не установлено в соответствии с требованиями действующего земельного законодательства.
524	59:18:0660101:222	Общая совместная собственность	Пермский край, г. Добрянка, п. Нижний Лух, ул. Лесная, дом 5	Земли населенных пунктов	Для ведения личного подсобного хозяйства	1 900	Местоположение границ ранее учтенного земельного участка не установлено в соответствии с требованиями действующего земельного законодательства.

247

Продолжение Таблицы № 4

525	59:18:0660101:269	собственность	Пермский край, г. Добрянка, п. Нижний Лух, ул. Советская, дом 4	Земли населенных пунктов	Для ведения личного подсобного хозяйства	2 714	Местоположение границ ранее учтенного земельного участка не установлено в соответствии с требованиями действующего земельного законодательства.
526	59:18:0660101:268	собственность	Пермский край, г. Добрянка, п. Нижний Лух, ул. Советская, дом 2	Земли населенных пунктов	Для ведения личного подсобного хозяйства	4 800	Местоположение границ ранее учтенного земельного участка не установлено в соответствии с требованиями действующего земельного законодательства.
527	59:18:0660101:567	-	Пермский край, г. Добрянка, п. Нижний Лух, у леса	Земли населенных пунктов	Для сенокошения	3 000	Местоположение границ ранее учтенного земельного участка не установлено в соответствии с требованиями действующего земельного законодательства. На местности не идентифицирован.
528	59:18:0660101:221	собственность	Пермский край, г. Добрянка, п. Нижний Лух, ул. Лесная, дом 3	Земли населенных пунктов	Для ведения личного подсобного хозяйства	3 828	Местоположение границ ранее учтенного земельного участка не установлено в соответствии с требованиями действующего земельного законодательства.
529	59:18:0660101:220	собственность	Пермский край, Добрянский р-н, п. Нижний Лух, ул. Лесная, д. 1	Земли населенных пунктов	Для ведения личного подсобного хозяйства	2 640	Местоположение границ ранее учтенного земельного участка не установлено в соответствии с требованиями действующего земельного законодательства.
530	59:18:0660101:218	собственность	Пермский край, Добрянский р-он, Висимское с/п, п. Нижний Лух, ул. Советская, дом 26-2	Земли населенных пунктов	Для ведения личного подсобного хозяйства	1 485	-

248

Продолжение Таблицы № 4

531	59:18:0660101:219	собственность	Пермский край, г. Добрянка, п. Нижний Лух, ул. Советская, дом 26-3	Земли населенных пунктов	Для ведения личного подсобного хозяйства	1 499	-
532	59:18:0660101:217	собственность	Пермский край, г. Добрянка, п. Нижний Лух, ул. Советская, дом 26-1	Земли населенных пунктов	Для ведения личного подсобного хозяйства	1 718	-
533	59:18:0660101:216	собственность	Пермский край, Добрянский р-н, Висимское с/п, п. Нижний Лух, ул. Советская, дом 2а	Земли населенных пунктов	Для ведения личного подсобного хозяйства	5 500	-
534	59:18:0660101:562	-	Пермский край, г. Добрянка, п. Нижний Лух, за ул. Советской	Земли населенных пунктов	Для сенокошения	1 000	Местоположение границ ранее учтенного земельного участка не установлено в соответствии с требованиями действующего земельного законодательства. На местности не идентифицирован.
535	59:18:0660101:214	собственность	Пермский край, г. Добрянка, п. Нижний Лух, за ул. Советской	Земли населенных пунктов	Для ведения личного подсобного хозяйства	2 580	Местоположение границ ранее учтенного земельного участка не установлено в соответствии с требованиями действующего земельного законодательства.
536	59:18:0660101:704	Аренда	Пермский край, Добрянский район, Висимское с/п, п. Нижний Лух	Земли населенных пунктов	Для ведения личного подсобного хозяйства	1 000	-
537	59:18:0660101:701	Аренда	Пермский край, Добрянский район, Висимское с/п, п. Нижний Лух	Земли населенных пунктов	Для ведения личного подсобного хозяйства	2 500	-
538	59:18:0660101:212	-	Пермский край, р-н Добрянский, с/п Висимское, п. Нижний Лух, у леса	Земли населенных пунктов	Пилорама	3 700	Местоположение границ ранее учтенного земельного участка не установлено в соответствии с требованиями действующего земельного законодательства. На местности не идентифицирован..

249

Продолжение Таблицы № 4

539	59:18:0660101:211	Постоянное бессрочное пользование	Пермский край, г. Добрянка, п. Нижний Лух, у леса	Земли населенных пунктов	Для кочегарки и гаража	2 800	Местоположение границ ранее учтенного земельного участка не установлено в соответствии с требованиями действующего земельного законодательства.
540	59:18:0660101:2201	-	Пермский край, Добрянский район, Висимское сельское поселение, п. Нижний Лух, ул. Советская, позиция №1	Земли населенных пунктов	для индивидуального жилищного строительства	1 500	-
541	59:18:0660101:2203	-	Пермский край, Добрянский район, Висимское сельское поселение, п. Нижний Лух, ул. Советская, позиция №2	Земли населенных пунктов	для индивидуального жилищного строительства	1 500	-
542	59:18:0660101:2204	-	Пермский край, Добрянский район, Висимское сельское поселение, п. Нижний Лух, ул. Советская, позиция №4	Земли населенных пунктов	для индивидуального жилищного строительства	1 500	-
543	59:18:0660101:2205	Общая долевая собственность	Пермский край, Добрянский район, Висимское сельское поселение, п. Нижний Лух, ул. Советская, позиция №5	Земли населенных пунктов	для индивидуального жилищного строительства	1 500	-
544	59:18:0660101:2279	собственность	Пермский край, Добрянский район, Висимское сельское поселение, п. Нижний Лух, ул. Лесная	Земли населенных пунктов	строительство, реконструкция и эксплуатация жилых домов, состоящих из комнат, а также помещений вспомогательного использования, предназначенных для удовлетворения гражданами бытовых и иных нужд (отдельно стоящие жилые дома с количеством этажей не более трех (включая подземные), предназначенные для круглогодичного проживания одной семьи	1 250	-

250

Продолжение Таблицы № 4

545	59:18:0660101:2251	собственность	Пермский край, г. Добрянка, п. Нижний Лух, ул. Лесная	Земли населенных пунктов	Строительство, реконструкция и эксплуатация жилых домов состоящих из комнат, а также помещений вспомогательного использования, предназначенных для удовлетворения гражданами бытовых и иных нужд (отдельно стоящие жилые дома с участками и количеством этажей не более трех (включая подземные,) предназначенные для круглогодичного проживания одной семьи	1 097	-
546	59:18:0660101:2250	собственность	Пермский край, г. Добрянка, п. Нижний Лух, ул. Лесная	Земли населенных пунктов	Строительство, реконструкция и эксплуатация жилых домов состоящих из комнат, а также помещений вспомогательного использования, предназначенных для удовлетворения гражданами бытовых и иных нужд (отдельно стоящие жилые дома с участками и количеством этажей не более трех (включая подземные,) предназначенные для круглогодичного проживания одной семьи	1 403	-
547	59:18:0660101:620	Общая долевая собственность	Пермский край, район Добрянский, г. Добрянка, п. Нижний Лух, ул. Лесная	Земли населенных пунктов	Для ведения личного подсобного хозяйства	2 500	Местоположение границ ранее учтенного земельного участка не установлено в соответствии с требованиями действующего земельного законодательства. Последующие участки 59:18:0660101:2302, 59:18:0660101:2303

251

Продолжение Таблицы № 4

548	59:18:0660101:2303	-	Пермский край, Добрянский р-н, п. Нижний Лух, ул. Лесная	Земли населенных пунктов	строительство, реконструкция и эксплуатация жилых домов, состоящих из комнат, а также помещений вспомогательного использования, предназначенных для удовлетворения гражданами бытовых и иных нужд (отдельно стоящие жилые дома с участками с количеством этажей не более трех (включая подземные), предназначенные для круглогодичного проживания одной семьи	600	-
549	59:18:0660101:2302	-	Пермский край, Добрянский р-н, п. Нижний Лух, ул. Лесная	Земли населенных пунктов	строительство, реконструкция и эксплуатация жилых домов, состоящих из комнат, а также помещений вспомогательного использования, предназначенных для удовлетворения гражданами бытовых и иных нужд (отдельно стоящие жилые дома с участками с количеством этажей не более трех (включая подземные), предназначенные для круглогодичного проживания одной семьи	1 900	-
550	59:18:0660101:648	Общая долевая собственность	Пермский край, район Добрянский, Висимское с/п, п. Нижний Лух	Земли населенных пунктов	Для строительства базы отдыха	14 001	-
551	59:18:0660101:599	собственность	Пермский край, район Добрянский, г. Добрянка, п. Нижний Лух, Висимское с/п	Земли населенных пунктов	Для ведения личного подсобного хозяйства	6 097	Местоположение границ ранее учтенного земельного участка не установлено в соответствии с требованиями действующего земельного законодательства.

252

Продолжение Таблицы № 4

552	59:18:0660101:2102	собственность	Пермский край, Добрянский район, Висимское сельское поселение, п. Нижний Лух, ул. Лесная, дом 24	Земли населенных пунктов	Для ведения личного подсобного хозяйства	1 200	Местоположение границ ранее учтенного земельного участка не установлено в соответствии с требованиями действующего земельного законодательства.
553	59:18:0660101:699	собственность	Пермский край, Добрянский район, Висимское с/п, п. Нижний Лух, ул. Веселая, д. 15-2	Земли населенных пунктов	Для ведения личного подсобного хозяйства	835	Местоположение границ ранее учтенного земельного участка не установлено в соответствии с требованиями действующего земельного законодательства.
554	59:18:0660101:698	Общая долевая собственность	Пермский край, Добрянский район, Висимское с/п, п. Нижний Лух, ул. Веселая, д. 15-2	Земли населенных пунктов	Для ведения личного подсобного хозяйства	2 942	Местоположение границ ранее учтенного земельного участка не установлено в соответствии с требованиями действующего земельного законодательства.
555	59:18:0660101:2101	собственность	Пермский край, Добрянский район, пос. Нижний Лух, ул. Лесная, 24 А	Земли населенных пунктов	Для ведения личного подсобного хозяйства	1 200	Местоположение границ ранее учтенного земельного участка не установлено в соответствии с требованиями действующего земельного законодательства.
556	59:18:0660101:187	собственность	Пермский край, р-н Добрянский, п. Нижний Лух, ул. Лесная, дом 22	Земли населенных пунктов	Для ведения личного подсобного хозяйства	2 700	Местоположение границ ранее учтенного земельного участка не установлено в соответствии с требованиями действующего земельного законодательства.

253



Продолжение Таблицы № 4

557	59:18:0660101:186	собственность	Пермский край, Добрянский район, Висимское с/п, п. Нижний Лух, ул. Лесная, дом 20	Земли населенных пунктов	Для ведения личного подсобного хозяйства	3 900	Местоположение границ ранее учтенного земельного участка не установлено в соответствии с требованиями действующего земельного законодательства.
558	59:18:0660101:2291	собственность	Пермский край, Добрянский р-н, п. Нижний Лух, ул. Лесная, 18а	Земли населенных пунктов	Строительство, реконструкция и эксплуатация жилых домов, состоящих из комнат, а также помещений вспомогательного использования, предназначенных для удовлетворения гражданами бытовых и иных нужд (отдельно стоящие жилые дома с участками с количеством этажей не более трех (включая подземные), предназначенные для круглогодичного проживания одной семьи	1 238	-
559	59:18:0660101:2290	Общая совместная собственность	Пермский край, Добрянский район, пос. Нижний Лух, ул. Лесная	Земли населенных пунктов	Строительство, реконструкция и эксплуатация жилых домов, состоящих из комнат, а также помещений вспомогательного использования, предназначенных для удовлетворения гражданами бытовых и иных нужд (отдельно стоящие жилые дома с участками с количеством этажей не более трех (включая подземные), предназначенные для круглогодичного проживания одной семьи	1 688	-

254

Продолжение Таблицы № 4

560	59:18:0660101:13	собственность	Пермский край, р-н Добрянский, с/п Висимское, п. Нижний Лух, ул. Лесная, дом 16	Земли населенных пунктов	Для ведения личного подсобного хозяйства	2 240	Местоположение границ ранее учтенного земельного участка не установлено в соответствии с требованиями действующего земельного законодательства.
561	59:18:0660101:138	Общая долевая собственность	Пермский край, Добрянский район, Висимское с/п, п. Нижний Лух, ул. Веселая, дом 15-1	Земли населенных пунктов	Для ведения личного подсобного хозяйства	1 680	Местоположение границ ранее учтенного земельного участка не установлено в соответствии с требованиями действующего земельного законодательства.
562	59:18:0660101:137	собственность	Пермский край, г. Добрянка, п. Нижний Лух, ул. Веселая, дом 13-2	Земли населенных пунктов	Для ведения личного подсобного хозяйства	1 190	-
563	59:18:0660101:136	Собственность	Пермский край, Добрянский район, Висимское с/п, п. Нижний Лух, ул. Веселая, дом 13-1	Земли населенных пунктов	Для ведения личного подсобного хозяйства	989	Местоположение границ ранее учтенного земельного участка не установлено в соответствии с требованиями действующего земельного законодательства.
564	59:18:0660101:135	Собственность	Пермский край, г. Добрянка, п. Нижний Лух, ул. Веселая, дом 11-2	Земли населенных пунктов	Для ведения личного подсобного хозяйства	880	Местоположение границ ранее учтенного земельного участка не установлено в соответствии с требованиями действующего земельного законодательства.
565	59:18:0660101:134	Собственность	Пермский край, г. Добрянка, п. Нижний Лух, ул. Веселая, дом 11-1	Земли населенных пунктов	Для ведения личного подсобного хозяйства	1 738	-

255

Продолжение Таблицы № 4

566	59:18:0660101:133	-	Пермский край, р-н Добрянский, с/п Висимское, п. Нижний Лух, ул. Веселая, дом 9-2	Земли населенных пунктов	Для ведения личного подсобного хозяйства	1 670	Местоположение границ ранее учтенного земельного участка не установлено в соответствии с требованиями действующего земельного законодательства.
567	59:18:0660101:132	Собственность	Пермский край, Добрянский район, с/п Висимское, п. Нижний Лух, ул. Веселая, дом 9-1	Земли населенных пунктов	Для ведения личного подсобного хозяйства	418	Местоположение границ ранее учтенного земельного участка не установлено в соответствии с требованиями действующего земельного законодательства.
568	59:18:0660101:183	Общая долевая собственность	Пермский край, г. Добрянка, п. Нижний Лух, ул. Лесная, дом 14	Земли населенных пунктов	Для ведения личного подсобного хозяйства	2 203	Местоположение границ ранее учтенного земельного участка не установлено в соответствии с требованиями действующего земельного законодательства.
569	59:18:0660101:182	Общая совместная собственность	Пермский край, р-н Добрянский, с/п Висимское, п. Нижний Лух, ул. Лесная, дом 12	Земли населенных пунктов	Для ведения личного подсобного хозяйства	3 008	Местоположение границ ранее учтенного земельного участка не установлено в соответствии с требованиями действующего земельного законодательства.
570	59:18:0660101:181	Общая долевая собственность	Пермский край, г. Добрянка, п. Нижний Лух, ул. Лесная, дом 10	Земли населенных пунктов	Для ведения личного подсобного хозяйства	2 700	Местоположение границ ранее учтенного земельного участка не установлено в соответствии с требованиями действующего земельного законодательства.

256

Продолжение Таблицы № 4

571	59:18:0660101:180	Собственность	Пермский край, г. Добрянка, п. Нижний Лух, ул. Лесная, дом 8	Земли населенных пунктов	Для ведения личного подсобного хозяйства	1 900	Местоположение границ ранее учтенного земельного участка не установлено в соответствии с требованиями действующего земельного законодательства.
572	59:18:0660101:179	Собственность	Пермский край, г. Добрянка, п. Нижний Лух, ул. Лесная, дом 6	Земли населенных пунктов	Для ведения личного подсобного хозяйства	1 440	Местоположение границ ранее учтенного земельного участка не установлено в соответствии с требованиями действующего земельного законодательства.
573	59:18:0660101:178	Общая совместная собственность	Пермский край, г. Добрянка, п. Нижний Лух, ул. Лесная	Земли населенных пунктов	Для ведения личного подсобного хозяйства	1 300	Местоположение границ ранее учтенного земельного участка не установлено в соответствии с требованиями действующего земельного законодательства.
574	59:18:0660101:131 (59:18:0660101:672)	Собственность	Пермский край, г. Добрянка, п. Нижний Лух, ул. Веселая	Земли населенных пунктов	Для ведения личного подсобного хозяйства	2 841	-
575	59:18:0660101:130	-	Пермский край, г. Добрянка, п. Нижний Лух, ул. Веселая, дом 5-2	Земли населенных пунктов	Для ведения личного подсобного хозяйства	1 900	Местоположение границ ранее учтенного земельного участка не установлено в соответствии с требованиями действующего земельного законодательства. На местности не идентифицирован.
576	59:18:0660101:668	Собственность	Пермский край, р-н Добрянский, с/п Висимское, п. Нижний Лух, ул. Веселая, дом 5	Земли населенных пунктов	Для индивидуального жилищного строительства	1 500	-

257

Продолжение Таблицы № 4

577	59:18:0660101:129	Собственность	Пермский край, район Добрянский, г. Добрянка, п. Нижний Лух, ул. Веселая, дом 5-1	Земли населенных пунктов	Для ведения личного подсобного хозяйства	2 160	Местоположение границ ранее учтенного земельного участка не установлено в соответствии с требованиями действующего земельного законодательства.
578	59:18:0660101:128	Собственность	Пермский край, г. Добрянка, п. Нижний Лух, ул. Веселая	Земли населенных пунктов	Для ведения личного подсобного хозяйства	400	Местоположение границ ранее учтенного земельного участка не установлено в соответствии с требованиями действующего земельного законодательства.
579	59:18:0660101:177	Собственность	Пермский край, Добрянский район, с/п Висимское, п. Нижний Лух, ул. Лесная, д. 4	Земли населенных пунктов	Строительство, реконструкция и эксплуатация индивидуальных жилых домов, состоящих из комнат, а также помещений вспомогательного использования, предназначенных для удовлетворения гражданами бытовых и иных нужд (отдельно стоящие жилые дома с участками с количеством этажей не более трех (включая подземные), предназначенные для круглогодичного проживания одной семьи	3 395	-

258

Продолжение Таблицы № 4

580	59:18:0660101:176	Собственность	Пермский край, Добрянский район, Висимское с/п, п. Нижний Лух, ул. Лесная, дом 2	Земли населенных пунктов	строительство, реконструкция и эксплуатация жилых домов, состоящих из комнат, а также помещений вспомогательного использования, предназначенных для удовлетворения гражданами бытовых и иных нужд (отдельно стоящие жилые дома с участками с количеством этажей не более трех (включая подземные), предназначенные для круглогодичного проживания одной семьи	4 266	-
581	59:18:0660101:127	Собственность	Пермский край, г. Добрянка, п. Нижний Лух, ул. Веселая, дом 3-2	Земли населенных пунктов	Для ведения личного подсобного хозяйства	979	Местоположение границ ранее учтенного земельного участка не установлено в соответствии с требованиями действующего земельного законодательства.
582	59:18:0660101:126	-	Пермский край, р-н Добрянский, с/п Висимское, п. Нижний Лух, ул. Веселая, дом 3-1	Земли населенных пунктов	Для ведения личного подсобного хозяйства	940	Местоположение границ ранее учтенного земельного участка не установлено в соответствии с требованиями действующего земельного законодательства. На местности не идентифицирован.
583	59:18:0660101:2112	Собственность	Пермский край, Добрянский район, п. Нижний Лух, ул. Веселая, д. 3, кв 1	Земли населенных пунктов	Для ведения личного подсобного хозяйства	1 100	Местоположение границ ранее учтенного земельного участка не установлено в соответствии с требованиями действующего земельного законодательства.

259

Продолжение Таблицы № 4

584	59:18:0660101:125	Общая долевая собственность	Пермский край, Добрянский р-н, Висимское с/п, п. Нижний Лух, ул. Веселая, дом 1-2	Земли населенных пунктов	Строительство, реконструкция и эксплуатация многоквартирных жилых домов, состоящих из жилых помещений, а также помещений вспомогательного использования, предназначенных для удовлетворения гражданами бытовых и иных нужд (отдельно стоящие жилые дома с количеством этажей не более трех (включая подземные), предназначенные для круглогодичного проживания не менее двух семей, с несколькими выходами на земельный участок, каждый из которых имеет хотя бы одну общую стену с соседним жилым помещением, при общем количестве совмещенных жилых помещений не более десяти)	1 401	-
-----	-------------------	-----------------------------	---	--------------------------	--	-------	---

260

Продолжение Таблицы № 4

585	59:18:0660101:2252	Общая долевая собственность	Пермский край, Добрянский район, Висимское сельское поселение, п. Нижний Лух, ул. Веселая, д. 1, кв. 2	Земли населенных пунктов	для строительства, реконструкции и эксплуатации многоквартирных жилых домов, состоящих из жилых помещений, а также помещений вспомогательного использования, предназначенных для удовлетворения гражданами бытовых и иных нужд (отдельно стоящие жилые дома с количеством этажей не более трех (включая подземные), предназначенные для круглогодичного проживания не менее двух семей, с несколькими выходами на земельный участок, каждый из которых имеет хотя бы одну общую стену с соседним жилым помещением, при общем количестве совмещенных жилых помещений не более десяти, (для расширения основного земельного участка с кадастровым номером 59:18:0660101:125)	980	-
586	59:18:0660101:124	Собственность	Пермский край, р-н Добрянский, с/п Висимское, п. Нижний Лух, ул. Веселая, дом 1-1	Земли населенных пунктов	Для ведения личного подсобного хозяйства	2 900	Местоположение границ ранее учтенного земельного участка не установлено в соответствии с требованиями действующего земельного законодательства.

261

Продолжение Таблицы № 4

587	59:18:0660101:36	-	Пермский край, г. Добрянка, п. Нижний Лух, ул. Веселая, дом 18-2	Земли населенных пунктов	Для ведения личного подсобного хозяйства	14 600	Местоположение границ ранее учтенного земельного участка не установлено в соответствии с требованиями действующего земельного законодательства. На местности не идентифицирован.
588	59:18:0660101:35	-	Пермский край, г. Добрянка, п. Нижний Лух, ул. Веселая, дом 18-1	Земли населенных пунктов	Для ведения личного подсобного хозяйства	2 078	-
589	59:18:0660101:34	Собственность	Пермский край, район Добрянский, г. Добрянка, п. Нижний Лух, ул. Веселая, дом 16-2	Земли населенных пунктов	Для ведения личного подсобного хозяйства	1 660	Местоположение границ ранее учтенного земельного участка не установлено в соответствии с требованиями действующего земельного законодательства.
590	59:18:0660101:33	Собственность	Пермский край, г. Добрянка, п. Нижний Лух, ул. Веселая, дом 16-1	Земли населенных пунктов	Для ведения личного подсобного хозяйства	1 530	Местоположение границ ранее учтенного земельного участка не установлено в соответствии с требованиями действующего земельного законодательства.
591	59:18:0660101:32	-	Пермский край, р-н Добрянский, с/п Висимское, п. Нижний Лух, ул. Веселая, дом 14-2	Земли населенных пунктов	Для ведения личного подсобного хозяйства	1 570	Местоположение границ ранее учтенного земельного участка не установлено в соответствии с требованиями действующего земельного законодательства.
592	59:18:0660101:30	-	Пермский край, г. Добрянка, п. Нижний Лух, у леса за ул. Веселой	Земли населенных пунктов	Для сенокосения	900	Местоположение границ ранее учтенного земельного участка не установлено в соответствии с требованиями действующего земельного законодательства.

262

Продолжение Таблицы № 4

593	59:18:0660101:29	-	Пермский край, г. Добрянка, п. Нижний Лух, у леса за ул. Веселой	Земли населенных пунктов	Для сенокосения	5 600	Местоположение границ ранее учтенного земельного участка не установлено в соответствии с требованиями действующего земельного законодательства. На местности не идентифицирован.
594	59:18:0660101:694	Собственность	Пермский край, Добрянский район, Висимское сельское поселение, поселок Нижний Лух, улица Веселая, д. 14-1	Земли населенных пунктов	Для ведения личного подсобного хозяйства	2527	-
595	59:18:0660101:31	-	Пермский край, г. Добрянка, п. Нижний Лух, ул. Веселая, дом 14-1	Земли населенных пунктов	Для ведения личного подсобного хозяйства	2 520	Местоположение границ ранее учтенного земельного участка не установлено в соответствии с требованиями действующего земельного законодательства. На местности не идентифицирован.
596	59:18:0660101:28	Собственность	Пермский край, г. Добрянка, п. Нижний Лух, у дома № 14, ул. Веселая	Земли населенных пунктов	Для ведения личного подсобного хозяйства	1800	-
598	59:18:0660101:27	Собственность	Пермский край, г. Добрянка, п. Нижний Лух, ул. Веселая, дом 12	Земли населенных пунктов	Для ведения личного подсобного хозяйства	3 560	Местоположение границ ранее учтенного земельного участка не установлено в соответствии с требованиями действующего земельного законодательства.
599	59:18:0660101:26	Собственность	Пермский край, г. Добрянка, п. Нижний Лух, у леса за ул. Веселой	Земли населенных пунктов	Для ведения личного подсобного хозяйства	497	Местоположение границ ранее учтенного земельного участка не установлено в соответствии с требованиями действующего земельного законодательства.
600	59:18:0660101:14	Собственность	Пермский край, г. Добрянка, п. Нижний Лух, ул. Веселая, дом 10-2	Земли населенных пунктов	Для ведения личного подсобного хозяйства	2 100	-

263



Продолжение Таблицы № 4

601	59:18:0660101:184	Собственность	Пермский край, г. Добрянка, п. Нижний Лух, ул. Веселая, дом 10-1	Земли населенных пунктов	По документу для индивидуального жилищного строительства	1900	-
602	59:18:0660101:11	-	Пермский край, г. Добрянка, п. Нижний Лух, ул. Веселая, дом 8-2	Земли населенных пунктов	Для ведения личного подсобного хозяйства	6 800	Местоположение границ ранее учтенного земельного участка не установлено в соответствии с требованиями действующего земельного законодательства. На местности не идентифицирован.
603	59:18:0660101:10	Собственность	Пермский край, г. Добрянка, п. Нижний Лух, ул. Веселая, дом 8-1	Земли населенных пунктов	Для ведения личного подсобного хозяйства	1094	-
604	59:18:0660101:9	-	Пермский край, г. Добрянка, п. Нижний Лух, ул. Веселая, дом 6-2	Земли населенных пунктов	Для ведения личного подсобного хозяйства	1 200	Местоположение границ ранее учтенного земельного участка не установлено в соответствии с требованиями действующего земельного законодательства.
605	59:18:0660101:8	-	Пермский край, г. Добрянка, п. Нижний Лух, ул. Веселая, дом 6-1	Земли населенных пунктов	Для ведения личного подсобного хозяйства	2 150	Местоположение границ ранее учтенного земельного участка не установлено в соответствии с требованиями действующего земельного законодательства.
606	59:18:0660101:20	Собственность	Пермский край, г. Добрянка, п. Нижний Лух, ул. леса за ул. Веселой	Земли населенных пунктов	Для ведения личного подсобного хозяйства	1 100	Местоположение границ ранее учтенного земельного участка не установлено в соответствии с требованиями действующего земельного законодательства.

264

Продолжение Таблицы № 4

607	59:18:0660101:546	-	Пермский край, г. Добрянка, п. Нижний Лух, ул. леса за ул. Веселой	Земли населенных пунктов	Для огородничества	1 100	Местоположение границ ранее учтенного земельного участка не установлено в соответствии с требованиями действующего земельного законодательства.
608	59:18:0660101:17	-	Пермский край, г. Добрянка, п. Нижний Лух, ул. леса за ул. Веселой	Земли населенных пунктов	Для огородничества	600	Местоположение границ ранее учтенного земельного участка не установлено в соответствии с требованиями действующего земельного законодательства.
609	59:18:0660101:19	Собственность	Пермский край, г. Добрянка, п. Добрянский, с/п Висимское, п. Нижний Лух, ул. леса за ул. Веселой	Земли населенных пунктов	Для сенокошения	400	Местоположение границ ранее учтенного земельного участка не установлено в соответствии с требованиями действующего земельного законодательства.
610	59:18:0660101:15	-	Пермский край, г. Добрянка, п. Нижний Лух, ул. леса за ул. Веселой	Земли населенных пунктов	Для ведения личного подсобного хозяйства	1 100	Местоположение границ ранее учтенного земельного участка не установлено в соответствии с требованиями действующего земельного законодательства.
611	59:18:0660101:12	-	Пермский край, г. Добрянка, п. Нижний Лух, ул. Веселая, дом 8	Земли населенных пунктов	Для ведения личного подсобного хозяйства	3 600	Местоположение границ ранее учтенного земельного участка не установлено в соответствии с требованиями действующего земельного законодательства. На местности не идентифицирован.

265

Продолжение Таблицы № 4

612	59:18:0660101:18	-	Пермский край, р-н Добрянский, с/п Висимское, п. Нижний Лух, у леса за ул. Веселой	Земли населенных пунктов	Для огородничества	700	Местоположение границ ранее учтенного земельного участка не установлено в соответствии с требованиями действующего земельного законодательства.
613	59:18:0660101:16	Собственность	Пермский край, г. Добрянка, п. Нижний Лух, у леса за ул. Веселой	Земли населенных пунктов	Для ведения личного подсобного хозяйства	1 656	Местоположение границ ранее учтенного земельного участка не установлено в соответствии с требованиями действующего земельного законодательства.
614	59:18:0660101:23 (ЕЗП 59:18:0660101:672)	Собственность	Пермский край, г. Добрянка, п. Нижний Лух, ул. Веселая	Земли населенных пунктов	Для ведения личного подсобного хозяйства	1299	-
615	59:18:0660101:22	-	Пермский край, г. Добрянка, п. Нижний Лух, у леса за ул. Веселой	Земли населенных пунктов	Для огородничества	1 300	Местоположение границ ранее учтенного земельного участка не установлено в соответствии с требованиями действующего земельного законодательства.
616	59:18:0660101:21	-	Пермский край, г. Добрянка, п. Нижний Лух, у леса за ул. Веселой	Земли населенных пунктов	Для огородничества	500	Местоположение границ ранее учтенного земельного участка не установлено в соответствии с требованиями действующего земельного законодательства.
617	59:18:0660101:579	-	Пермский край, г. Добрянка, п. Нижний Лух, у леса за ул. Веселая	Земли населенных пунктов	Для ведения личного подсобного хозяйства	1 694	Местоположение границ ранее учтенного земельного участка не установлено в соответствии с требованиями действующего земельного законодательства.

266

Продолжение Таблицы № 4

618	59:18:0660101:25	-	Пермский край, г. Добрянка, п. Нижний Лух, у леса за ул. Веселой	Земли населенных пунктов	Для сенокошения	2 700	Местоположение границ ранее учтенного земельного участка не установлено в соответствии с требованиями действующего земельного законодательства.
619	59:18:0660101:6	Собственность	Для ведения личного подсобного хозяйства	Земли населенных пунктов	Для ведения личного подсобного хозяйства	2 000	Местоположение границ ранее учтенного земельного участка не установлено в соответствии с требованиями действующего земельного законодательства.
620	59:18:0660101:24	-	Пермский край, г. Добрянка, п. Нижний Лух, у леса за ул. Веселой	Земли населенных пунктов	Для сенокошения	4 000	Местоположение границ ранее учтенного земельного участка не установлено в соответствии с требованиями действующего земельного законодательства. На местности не идентифицирован.
621	59:18:0660101:7	-	Пермский край, г. Добрянка, п. Нижний Лух, у леса за ул. Веселой	Земли населенных пунктов	Для огородничества	1 100	Местоположение границ ранее учтенного земельного участка не установлено в соответствии с требованиями действующего земельного законодательства.
622	59:18:0660101:5	-	Пермский край, г. Добрянка, п. Нижний Лух, у леса за ул. Веселой	Земли населенных пунктов	Для ведения личного подсобного хозяйства	1 000	Местоположение границ ранее учтенного земельного участка не установлено в соответствии с требованиями действующего земельного законодательства.

267

Продолжение Таблицы № 4

623	59:18:0660101:385	-	Пермский край, г. Добрянка, п. Нижний Лух, у леса за ул. Веселой	Земли населенных пунктов	Для сенокосения	1 100	Местоположение границ ранее учтенного земельного участка не установлено в соответствии с требованиями действующего земельного законодательства.
624	59:18:0660101:4	-	Пермский край, г. Добрянка, п. Нижний Лух, у леса за ул. Веселой	Земли населенных пунктов	Для ведения личного подсобного хозяйства	900	Местоположение границ ранее учтенного земельного участка не установлено в соответствии с требованиями действующего земельного законодательства.
625	59:18:0660101:243	Собственность	Пермский край, г. Добрянка, п. Нижний Лух, ул. Веселая, дом 4	Земли населенных пунктов	Для ведения личного подсобного хозяйства	4 200	Местоположение границ ранее учтенного земельного участка не установлено в соответствии с требованиями действующего земельного законодательства.
626	59:18:0660101:2	Собственность	Пермский край, г. Добрянка, п. Нижний Лух, ул. Веселая, дом 2-2	Земли населенных пунктов	Для ведения личного подсобного хозяйства	1 300	Местоположение границ ранее учтенного земельного участка не установлено в соответствии с требованиями действующего земельного законодательства.
627	59:18:0660101:1	-	Пермский край, г. Добрянка, п. Нижний Лух, ул. Веселая, дом 2-1	Земли населенных пунктов	Для ведения личного подсобного хозяйства	5 260	Местоположение границ ранее учтенного земельного участка не установлено в соответствии с требованиями действующего земельного законодательства. На местности не идентифицирован.

268

Продолжение Таблицы № 4

628	59:18:0660101:2123	Собственность	Пермский край, Добрянский район, Висимское сельское поселение, п. Нижний Лух, ул. Советская, д. 60, при квартире 1	Земли населенных пунктов	Для строительства, реконструкции и эксплуатации жилых домов, состоящих из комнат, а также помещений вспомогательного использования, предназначенных для удовлетворения гражданами бытовых и иных нужд (отдельно стоящие жилые дома с участками с количеством этажей не более трех (включая подземные), предназначенные для круглогодичного проживания одной семьи) (для расширения основного земельного участка с кадастровым номером 59:18:0660101:649)	269	Местоположение границ ранее учтенного земельного участка не установлено в соответствии с требованиями действующего земельного законодательства.
629	59:18:0660101:445	-	Пермский край, район Добрянский, г. Добрянка, п. Нижний Лух, Висимское с/п, ул. Прикамская, дом 28	Земли населенных пунктов	Для ведения личного подсобного хозяйства	868	Местоположение границ ранее учтенного земельного участка не установлено в соответствии с требованиями действующего земельного законодательства. На местности не идентифицирован.
630	59:18:0660101:442	-	Пермский край, Добрянский район, Висимское с/п, п. Нижний Лух, ул. Прикамская, 28	Земли населенных пунктов	Для сенокосения	3 369	Местоположение границ ранее учтенного земельного участка не установлено в соответствии с требованиями действующего земельного законодательства. На местности не идентифицирован.
631	59:18:0660101:2255	Аренда	Пермский край, Добрянский район, Висимское с/п, п. Нижний Лух, ЭСК "Промплощадка" Вл-10 кВ фидер Н. Лух ПС Искра от В-7	Земли населенных пунктов	Под объекты инженерного оборудования электрообеспечения	4	-

269

Продолжение Таблицы № 4

632	59:18:0660101:380	-	Пермский край, р-он Добрянский, п. Нижний Лух, около дома № 32, ул. Советская	Земли населенных пунктов	Для размещения здания	1 000	Местоположение границ ранее учтенного земельного участка не установлено в соответствии с требованиями действующего земельного законодательства. На местности не идентифицирован.
633	59:18:0660101:710	Аренда	Пермский край, Добрянский район, Висимское сельское поселение, п. Нижний Лух, ЭСК "Промплощадка" ВЛ 10 кВ фидер Н.Лух ПС Искра от В-7	Земли населенных пунктов	Под объекты инженерного оборудования электроснабжения (под опорами №№217-242, №№1-5, №1-31, №№1-10, №1 10кВ фидер Н.Лух ПС Искра от В-7, входящий в состав ЭСК "Промплощадка", принадлежащего ОАО "МРСК Урала")	24	-
634	59:18:0660101:2295	Аренда	Пермский край, Добрянский район, Висимское сельское поселение, пос. Нижний Лух, ЭСК "Промплощадка" ВЛ-10кВ ф. Н.Лух ПС Искра от В-7	Земли населенных пунктов	Под объекты инженерного оборудования электроснабжения	1	-
635	59:18:0660101:123	Общая долевая собственность	Пермский край, г. Добрянка, п. Нижний Лух, за ул. Лесной	Земли населенных пунктов	Для ведения личного подсобного хозяйства	4 400	Местоположение границ ранее учтенного земельного участка не установлено в соответствии с требованиями действующего земельного законодательства. На местности не идентифицирован.
636	59:18:0660101:153	-	Пермский край, г. Добрянка, п. Нижний Лух, ул. Веселая, дом 35-1	Земли населенных пунктов	Для ведения личного подсобного хозяйства	2 100	Местоположение границ ранее учтенного земельного участка не установлено в соответствии с требованиями действующего земельного законодательства. На местности не идентифицирован.

270

Продолжение Таблицы № 4

637	59:18:0660101:154	-	Пермский край, г. Добрянка, п. Нижний Лух, ул. Веселая, дом 35-1	Земли населенных пунктов	Для ведения личного подсобного хозяйства	2 170	Местоположение границ ранее учтенного земельного участка не установлено в соответствии с требованиями действующего земельного законодательства. На местности не идентифицирован.
638	59:18:0660101:159	-	Пермский край, г. Добрянка, п. Нижний Лух, ул. Веселая, дом 41-1	Земли населенных пунктов	Для ведения личного подсобного хозяйства	1 400	Местоположение границ ранее учтенного земельного участка не установлено в соответствии с требованиями действующего земельного законодательства. На местности не идентифицирован.
639	59:18:0660101:162	-	Пермский край, г. Добрянка, п. Нижний Лух, ул. Веселая, дом 43-2	Земли населенных пунктов	Для ведения личного подсобного хозяйства	1 250	Местоположение границ ранее учтенного земельного участка не установлено в соответствии с требованиями действующего земельного законодательства. На местности не идентифицирован.
640	59:18:0660101:165	-	Пермский край, г. Добрянка, п. Нижний Лух, ул. Веселая, дом 45-1	Земли населенных пунктов	Для ведения личного подсобного хозяйства	500	Местоположение границ ранее учтенного земельного участка не установлено в соответствии с требованиями действующего земельного законодательства. На местности не идентифицирован.
641	59:18:0660101:168	-	Пермский край, г. Добрянка, п. Нижний Лух, за домом № 45, ул. Веселая	Земли населенных пунктов	Для ведения личного подсобного хозяйства	1 100	Местоположение границ ранее учтенного земельного участка не установлено в соответствии с требованиями действующего земельного законодательства. На местности не идентифицирован.
642	59:18:0660101:173	-	Пермский край, г. Добрянка, п. Нижний Лух, у леса	Земли населенных пунктов	Для сенокошения	9 700	Местоположение границ ранее учтенного земельного участка не установлено в соответствии с требованиями действующего земельного законодательства. На местности не идентифицирован.

271

Продолжение Таблицы № 4

643	59:18:0660101:174	-	Пермский край, г. Добрянка, п. Нижний Лух, у леса, ул. Лесная	Земли населенных пунктов	Для сенокошения	700	Местоположение границ ранее учтенного земельного участка не установлено в соответствии с требованиями действующего земельного законодательства. На местности не идентифицирован.
644	59:18:0660101:175	-	Пермский край, г. Добрянка, п. Нижний Лух, между ул. Веселой и ул. Лесной	Земли населенных пунктов	Для ведения личного подсобного хозяйства	700	Местоположение границ ранее учтенного земельного участка не установлено в соответствии с требованиями действующего земельного законодательства. На местности не идентифицирован.
645	59:18:0660101:209	-	Пермский край, г. Добрянка, п. Нижний Лух, ул. Лесная, дом 68-2	Земли населенных пунктов	Для ведения личного подсобного хозяйства	1 000	Местоположение границ ранее учтенного земельного участка не установлено в соответствии с требованиями действующего земельного законодательства. На местности не идентифицирован.
646	59:18:0660101:213	-	Пермский край, г. Добрянка, п. Нижний Лух, у леса	Земли населенных пунктов	Пилорама	7 200	Местоположение границ ранее учтенного земельного участка не установлено в соответствии с требованиями действующего земельного законодательства. На местности не идентифицирован.
647	59:18:0660101:215	-	Пермский край, г. Добрянка, п. Нижний Лух, за ул. Лесной	Земли населенных пунктов	Для сенокошения	6 500	Местоположение границ ранее учтенного земельного участка не установлено в соответствии с требованиями действующего земельного законодательства. На местности не идентифицирован.
648	59:18:0660101:233	-	Пермский край, г. Добрянка, п. Нижний Лух, ул. Лесная	Земли населенных пунктов	Для сенокошения	640	Местоположение границ ранее учтенного земельного участка не установлено в соответствии с требованиями действующего земельного законодательства. На местности не идентифицирован.

272

Продолжение Таблицы № 4

649	59:18:0660101:263	-	Пермский край, г. Добрянка, п. Нижний Лух, за ул. Лесной	Земли населенных пунктов	Для сенокошения	2 900	Местоположение границ ранее учтенного земельного участка не установлено в соответствии с требованиями действующего земельного законодательства. На местности не идентифицирован.
650	59:18:0660101:265	-	Пермский край, г. Добрянка, п. Нижний Лух, за ул. Лесной	Земли населенных пунктов	Для сенокошения	1 500	Местоположение границ ранее учтенного земельного участка не установлено в соответствии с требованиями действующего земельного законодательства. На местности не идентифицирован.
651	59:18:0660101:266	-	Пермский край, г. Добрянка, п. Нижний Лух, за ул. Лесной	Земли населенных пунктов	Для сенокошения	1 500	Местоположение границ ранее учтенного земельного участка не установлено в соответствии с требованиями действующего земельного законодательства. На местности не идентифицирован.
652	59:18:0660101:286	-	Пермский край, г. Добрянка, п. Нижний Лух, ул. Советская	Земли населенных пунктов	Клуб	5 000	Местоположение границ ранее учтенного земельного участка не установлено в соответствии с требованиями действующего земельного законодательства. На местности не идентифицирован.
653	59:18:0660101:311	-	Пермский край, г. Добрянка, п. Нижний Лух, ул. Советская, дом 60-1	Земли населенных пунктов	Для ведения личного подсобного хозяйства	810	Местоположение границ ранее учтенного земельного участка не установлено в соответствии с требованиями действующего земельного законодательства. На местности не идентифицирован.
654	59:18:0660101:313	-	Пермский край, г. Добрянка, п. Нижний Лух, за РММ	Земли населенных пунктов	Электростанция	500	Местоположение границ ранее учтенного земельного участка не установлено в соответствии с требованиями действующего земельного законодательства. На местности не идентифицирован.

273



Продолжение Таблицы № 4

655	59:18:0660101:314	-	Пермский край, г. Добрянка, п. Нижний Лух, у реки	Земли населенных пунктов	Для сенокошения	34 000	Местоположение границ ранее учтенного земельного участка не установлено в соответствии с требованиями действующего земельного законодательства. На местности не идентифицирован.
656	59:18:0660101:315	-	Пермский край, г. Добрянка, п. Нижний Лух, ул. Советская	Земли населенных пунктов	РММ	2 300	Местоположение границ ранее учтенного земельного участка не установлено в соответствии с требованиями действующего земельного законодательства. На местности не идентифицирован.
657	59:18:0660101:316	-	Пермский край, г. Добрянка, п. Нижний Лух, у реки	Земли населенных пунктов	ГСМ	6 000	Местоположение границ ранее учтенного земельного участка не установлено в соответствии с требованиями действующего земельного законодательства. На местности не идентифицирован.
658	59:18:0660101:340	-	Пермский край, г. Добрянка, п. Нижний Лух, у школы, ул. Советская	Земли населенных пунктов	Для сенокошения	100	Местоположение границ ранее учтенного земельного участка не установлено в соответствии с требованиями действующего земельного законодательства. На местности не идентифицирован.
659	59:18:0660101:344	-	Пермский край, г. Добрянка, п. Нижний Лух, у Камы, ул. Советская	Земли населенных пунктов	Для сенокошения	1 200	Местоположение границ ранее учтенного земельного участка не установлено в соответствии с требованиями действующего земельного законодательства. На местности не идентифицирован.
660	59:18:0660101:346	-	Пермский край, г. Добрянка, п. Нижний Лух, ул. Советская	Земли населенных пунктов	Котельная	5 000	Местоположение границ ранее учтенного земельного участка не установлено в соответствии с требованиями действующего земельного законодательства. На местности не идентифицирован.

274

Продолжение Таблицы № 4

661	59:18:0660101:347	-	Пермский край, г. Добрянка, п. Нижний Лух, ул. Советская	Земли населенных пунктов	Столярка	2 000	Местоположение границ ранее учтенного земельного участка не установлено в соответствии с требованиями действующего земельного законодательства. На местности не идентифицирован.
662	59:18:0660101:349	-	Пермский край, г. Добрянка, п. Нижний Лух, у котельной, ул. Советская	Земли населенных пунктов	Баня	100	Местоположение границ ранее учтенного земельного участка не установлено в соответствии с требованиями действующего земельного законодательства. На местности не идентифицирован.
663	59:18:0660101:357	-	Пермский край, г. Добрянка, п. Нижний Лух, пер. Чапаева, дом 1-1	Земли населенных пунктов	Для ведения личного подсобного хозяйства	1 230	Местоположение границ ранее учтенного земельного участка не установлено в соответствии с требованиями действующего земельного законодательства. На местности не идентифицирован.
664	59:18:0660101:358	-	Пермский край, г. Добрянка, п. Нижний Лух, пер. Чапаева, дом 1-2	Земли населенных пунктов	Для ведения личного подсобного хозяйства	1 320	Местоположение границ ранее учтенного земельного участка не установлено в соответствии с требованиями действующего земельного законодательства. На местности не идентифицирован.
665	59:18:0660101:361	-	Пермский край, г. Добрянка, п. Нижний Лух, ул. Коммунистическая	Земли населенных пунктов	Для сенокошения	1 200	Местоположение границ ранее учтенного земельного участка не установлено в соответствии с требованиями действующего земельного законодательства. На местности не идентифицирован.
666	59:18:0660101:363	-	Пермский край, г. Добрянка, п. Нижний Лух, ул. Коммунистическая	Земли населенных пунктов	Для сенокошения	300	Местоположение границ ранее учтенного земельного участка не установлено в соответствии с требованиями действующего земельного законодательства. На местности не идентифицирован.

275



Продолжение Таблицы № 4

679	59:18:0660101:451		Пермский край, г. Добрянка, п. Нижний Лух, ул. Советская, дом 65-2	Земли населенных пунктов	Для ведения личного подсобного хозяйства	1 107	Местоположение границ ранее учтенного земельного участка не установлено в соответствии с требованиями действующего земельного законодательства. На местности не идентифицирован.
680	59:18:0660101:456	Собственность	Пермский край, р-н Добрянский, с/п Висимское, п. Нижний Лух, у реки	Земли населенных пунктов	Для сенокошения	1 700	Местоположение границ ранее учтенного земельного участка не установлено в соответствии с требованиями действующего земельного законодательства. На местности не идентифицирован.
681	59:18:0660101:458	-	Пермский край, г. Добрянка, п. Нижний Лух, ул. Прикамская, дом 7	Земли населенных пунктов	Для сенокошения	2 600	Местоположение границ ранее учтенного земельного участка не установлено в соответствии с требованиями действующего земельного законодательства. На местности не идентифицирован.
682	59:18:0660101:466	-	Пермский край, г. Добрянка, п. Нижний Лух, у реки, ул. Прикамская	Земли населенных пунктов	Для ведения личного подсобного хозяйства	700	Местоположение границ ранее учтенного земельного участка не установлено в соответствии с требованиями действующего земельного законодательства. На местности не идентифицирован.
683	59:18:0660101:473	-	Пермский край, г. Добрянка, п. Нижний Лух, у реки, ул. Прикамская	Земли населенных пунктов	Газохрани	3 000	Местоположение границ ранее учтенного земельного участка не установлено в соответствии с требованиями действующего земельного законодательства. На местности не идентифицирован.
684	59:18:0660101:482	-	Пермский край, г. Добрянка, п. Нижний Лух, на подсобном, ул. Советская	Земли населенных пунктов	Конный двор	1 400	Местоположение границ ранее учтенного земельного участка не установлено в соответствии с требованиями действующего земельного законодательства. На местности не идентифицирован.

278

Продолжение Таблицы № 4

685	59:18:0660101:486	-	Пермский край, г. Добрянка, п. Нижний Лух, ул. Прикамская, дом 32-1	Земли населенных пунктов	Для ведения личного подсобного хозяйства	4 500	Местоположение границ ранее учтенного земельного участка не установлено в соответствии с требованиями действующего земельного законодательства. На местности не идентифицирован.
686	59:18:0660101:487	-	Пермский край, г. Добрянка, п. Нижний Лух, ул. Прикамская, дом 32-2	Земли населенных пунктов	Для ведения личного подсобного хозяйства	4 500	Местоположение границ ранее учтенного земельного участка не установлено в соответствии с требованиями действующего земельного законодательства. На местности не идентифицирован.
687	59:18:0660101:490	-	Пермский край, г. Добрянка, п. Нижний Лух, на подсобном, ул. Прикамская	Земли населенных пунктов	Для сенокошения	5 540	Местоположение границ ранее учтенного земельного участка не установлено в соответствии с требованиями действующего земельного законодательства. На местности не идентифицирован.
688	59:18:0660101:491	-	Пермский край, г. Добрянка, п. Нижний Лух, на подсобном, ул. Прикамская	Земли населенных пунктов	Для сенокошения	3 900	Местоположение границ ранее учтенного земельного участка не установлено в соответствии с требованиями действующего земельного законодательства. На местности не идентифицирован.
689	59:18:0660101:492	-	Пермский край, г. Добрянка, п. Нижний Лух, на подсобном, ул. Прикамская	Земли населенных пунктов	Для сенокошения	6 600	Местоположение границ ранее учтенного земельного участка не установлено в соответствии с требованиями действующего земельного законодательства. На местности не идентифицирован.
690	59:18:0660101:493	Собственность	Пермский край, г. Добрянка, п. Нижний Лух, на подсобном, ул. Прикамская	Земли населенных пунктов	Для ведения личного подсобного хозяйства	2 366	Местоположение границ ранее учтенного земельного участка не установлено в соответствии с требованиями действующего земельного законодательства. На местности не идентифицирован.

279

280281



Продолжение Таблицы № 4

282

Продолжение Таблицы № 4

283



Продолжение Таблицы № 4

715	59:18:0660101:542	-	Пермский край, г. Добрянка, п. Нижний Лух, на подсобном, ул. Советская	Земли населенных пунктов	Для сенокошения	2 600	Местоположение границ ранее учтенного земельного участка не установлено в соответствии с требованиями действующего земельного законодательства. На местности не идентифицирован.
716	59:18:0660101:543	-	Пермский край, г. Добрянка, п. Нижний Лух, на подсобном, ул. Советская	Земли населенных пунктов	Для огородничества	1 000	Местоположение границ ранее учтенного земельного участка не установлено в соответствии с требованиями действующего земельного законодательства. На местности не идентифицирован.
717	59:18:0660101:544	-	Пермский край, г. Добрянка, п. Нижний Лух, на подсобном, ул. Советская	Земли населенных пунктов	Для огородничества	1 000	Местоположение границ ранее учтенного земельного участка не установлено в соответствии с требованиями действующего земельного законодательства. На местности не идентифицирован.
718	59:18:0660101:545	-	Пермский край, г. Добрянка, п. Нижний Лух, на подсобном, ул. Советская	Земли населенных пунктов	Для сельскохозяйственного производства	1 000	Местоположение границ ранее учтенного земельного участка не установлено в соответствии с требованиями действующего земельного законодательства. На местности не идентифицирован.
719	59:18:0660101:547	-	Пермский край, г. Добрянка, п. Нижний Лух, у леса по ул. Веселой	Земли населенных пунктов	Для сенокошения	6 900	Местоположение границ ранее учтенного земельного участка не установлено в соответствии с требованиями действующего земельного законодательства. На местности не идентифицирован.
720	59:18:0660101:550	-	Пермский край, г. Добрянка, п. Нижний Лух, за ул. Лесной	Земли населенных пунктов	Для ведения личного подсобного хозяйства	7 300	Местоположение границ ранее учтенного земельного участка не установлено в соответствии с требованиями действующего земельного законодательства. На местности не идентифицирован.

284

Продолжение Таблицы № 4

721	59:18:0660101:552	-	Пермский край, г. Добрянка, п. Нижний Лух, за ул. Лесной	Земли населенных пунктов	Для сенокошения	4 700	Местоположение границ ранее учтенного земельного участка не установлено в соответствии с требованиями действующего земельного законодательства. На местности не идентифицирован.
722	59:18:0660101:558	-	Пермский край, г. Добрянка, п. Нижний Лух, у базы	Земли населенных пунктов	Для сенокошения	5 800	Местоположение границ ранее учтенного земельного участка не установлено в соответствии с требованиями действующего земельного законодательства. На местности не идентифицирован.
723	59:18:0660101:559	-	Пермский край, г. Добрянка, п. Нижний Лух, у школы, ул. Советская	Земли населенных пунктов	Общезижитие	200	Местоположение границ ранее учтенного земельного участка не установлено в соответствии с требованиями действующего земельного законодательства. На местности не идентифицирован.
724	59:18:0660101:561	-	Пермский край, г. Добрянка, п. Нижний Лух, на подсобном, ул. Прикамская	Земли населенных пунктов	Под базу отдыха	10 000	Местоположение границ ранее учтенного земельного участка не установлено в соответствии с требованиями действующего земельного законодательства. На местности не идентифицирован.
725	59:18:0660101:566	Постоянное бессрочное пользование	Пермский край, г. Добрянка, п. Нижний Лух, у леса	Земли населенных пунктов	ГСМ	100	Местоположение границ ранее учтенного земельного участка не установлено в соответствии с требованиями действующего земельного законодательства. На местности не идентифицирован.
726	59:18:0660101:573	-	Пермский край, г. Добрянка, п. Нижний Лух, на подсобном, ул. Советская	Земли населенных пунктов	Для сенокошения	3 000	Местоположение границ ранее учтенного земельного участка не установлено в соответствии с требованиями действующего земельного законодательства. На местности не идентифицирован.

285

Продолжение Таблицы № 4

727	59:18:0660101:576	-	Пермский край, г. Добрянка, п. Нижний Лух, ул. Коммунистическая, дом 7	Земли населенных пунктов	Для ведения личного подсобного хозяйства	1 800	Местоположение границ ранее учтенного земельного участка не установлено в соответствии с требованиями действующего земельного законодательства. На местности не идентифицирован.
728	59:18:0660101:578	Собственность	Пермский край, г. Добрянка, п. Нижний Лух, подсобное	Земли населенных пунктов	Для ведения личного подсобного хозяйства	770	Местоположение границ ранее учтенного земельного участка не установлено в соответствии с требованиями действующего земельного законодательства. На местности не идентифицирован.
729	59:18:0660101:583	Постоянное бессрочное пользование	Пермский край, г. Добрянка, п. Нижний Лух, у леса	Земли населенных пунктов	Для ведения личного подсобного хозяйства	500	Местоположение границ ранее учтенного земельного участка не установлено в соответствии с требованиями действующего земельного законодательства. На местности не идентифицирован.
730	59:18:0660101:584	-	Пермский край, г. Добрянка, п. Нижний Лух	Земли населенных пунктов	Для сенокошения	5 800	Местоположение границ ранее учтенного земельного участка не установлено в соответствии с требованиями действующего земельного законодательства. На местности не идентифицирован.
731	59:18:0660101:585	Аренда	Пермский край, г. Добрянка, п. Нижний Лух, ул.Лесная 26	Земли населенных пунктов	Для ведения личного подсобного хозяйства	2 400	Местоположение границ ранее учтенного земельного участка не установлено в соответствии с требованиями действующего земельного законодательства. На местности не идентифицирован.
732	59:18:0660101:586	-	Пермский край, г. Добрянка, п. Нижний Лух, ул.Лесная,26	Земли населенных пунктов	для ведения торгово-закупочной деятельности	100	Местоположение границ ранее учтенного земельного участка не установлено в соответствии с требованиями действующего земельного законодательства. На местности не идентифицирован.
733	59:18:0660101:590	Собственность	Пермский край, г. Добрянка, п. Нижний Лух	Земли населенных пунктов	Для ведения личного подсобного хозяйства	308	Местоположение границ ранее учтенного земельного участка не установлено в соответствии с требованиями действующего земельного законодательства. На местности не идентифицирован.

286

Продолжение Таблицы № 4

734	59:18:0660101:622	Постоянное бессрочное пользование	Пермский край, район Добрянский, г. Добрянка, п. Нижний Лух, Висимское с/п	Земли населенных пунктов	Для ведения личного подсобного хозяйства	3 000	Местоположение границ ранее учтенного земельного участка не установлено в соответствии с требованиями действующего земельного законодательства. На местности не идентифицирован.
735	59:18:0660101:65	-	Пермский край, г. Добрянка, п. Нижний Лух, у леса за ул. Веселой	Земли населенных пунктов	Для сенокошения	2 800	Местоположение границ ранее учтенного земельного участка не установлено в соответствии с требованиями действующего земельного законодательства. На местности не идентифицирован.
736	59:18:0660101:662	Постоянное бессрочное пользование	Пермский край, район Добрянский, п. Нижний Лух	Земли населенных пунктов	Для ведения личного подсобного хозяйства	4 800	Местоположение границ ранее учтенного земельного участка не установлено в соответствии с требованиями действующего земельного законодательства. На местности не идентифицирован.
737	59:18:0660101:675	-	Пермский край, р-н Добрянский, с/п Висимское, п. Нижний Лух, ул. Весёлая, дом 26, квартира 3	Земли населенных пунктов	Для ведения личного подсобного хозяйства	1 700	Местоположение границ ранее учтенного земельного участка не установлено в соответствии с требованиями действующего земельного законодательства. На местности не идентифицирован.
738	59:18:0660101:684	Собственность	Пермский край, р-н Добрянский, с/п Висимское, п. Нижний Лух, ул. Коммунистическая, напротив дома №6	Земли населенных пунктов	Для ведения личного подсобного хозяйства	1 800	Местоположение границ ранее учтенного земельного участка не установлено в соответствии с требованиями действующего земельного законодательства. На местности не идентифицирован.
739	59:18:0660101:84	-	Пермский край, г. Добрянка, п. Нижний Лух, ул. Веселая, дом 26-4	Земли населенных пунктов	Для ведения личного подсобного хозяйства	1 700	Местоположение границ ранее учтенного земельного участка не установлено в соответствии с требованиями действующего земельного законодательства. На местности не идентифицирован.

287

## 8. Экспликация проектируемых земельных участков

Таблица № 5

№п/п	Кадастровый номер	Вид права	Адрес	Категория земель	Вид разрешенного использования	Площадь по документу, кв.м	Площадь по проекту, кв.м	Примечание
1	59:18:0660101:500	Собственность	Пермский край, г. Добрянка, п. Нижний Лух, на подсобном, ул. Прикамская	Земли населенных пунктов	Для ведения личного подсобного хозяйства	2550	2360	Проектом предусмотрено исправление реестровой ошибки в сведениях о местоположении границ земельного участка.
2	59:18:0660101:498	Собственность	Пермский край, Добрянский р-н, п. Нижний Лух, ул. Прикамская, 65	Земли населенных пунктов	Для ведения личного подсобного хозяйства	5000	5500	Проектом предусмотрено исправление реестровой ошибки в сведениях о местоположении границ земельного участка.
3	59:18:0660101:489	Собственность	Пермский край, Добрянский район, Висимское с/п, п. Нижний Лух, на подсобном, ул. Прикамская	Земли населенных пунктов	Сады, огороды без использования пестицидов	3400	3400	Местоположение границ земельного участка установлено по фактическому использованию
4	59:18:0660101:497	Собственность	Пермский край, Добрянский р-н, п. Нижний Лух, ул. Прикамская, 63	Земли населенных пунктов	Для ведения личного подсобного хозяйства	3693	4062	Проектом предусмотрено исправление реестровой ошибки в сведениях о местоположении границ земельного участка.
5	59:18:0660101:496	Собственность	Пермский край, Добрянский р-н, п. Нижний Лух, ул. Прикамская, 61	Земли населенных пунктов	Для ведения личного подсобного хозяйства	4000	4400	Проектом предусмотрено исправление реестровой ошибки в сведениях о местоположении границ земельного участка.
6	59:18:0660101:610	Аренда	Пермский край, р-н Добрянский, п. Нижний Лух, ул. Прикамская, 59	Земли населенных пунктов	Для ведения личного подсобного хозяйства	2500	2500	Проектом предусмотрено исправление реестровой ошибки в сведениях о местоположении границ земельного участка.

288

Продолжение Таблицы №5

7	59:18:0660101:615	Собственность	Пермский край, Добрянский р-н, п. Нижний Лух, ул. Прикамская, 59 а	Земли населенных пунктов	Для ведения личного подсобного хозяйства	2307	2537	Проектом предусмотрено исправление реестровой ошибки в сведениях о местоположении границ земельного участка.
8	59:18:0660101:616	Аренда	Пермский край, р-н Добрянский, п. Нижний Лух, ул. Прикамская, 57	Земли населенных пунктов	Для ведения личного подсобного хозяйства	2470	2470	Проектом предусмотрено исправление реестровой ошибки в сведениях о местоположении границ земельного участка.
9	59:18:0660101:613	Аренда	Пермский край, Добрянский р-н, п. Нижний Лух, ул. Прикамская, 57а	Земли населенных пунктов	Для ведения личного подсобного хозяйства	2491	2491	Проектом предусмотрено исправление реестровой ошибки в сведениях о местоположении границ земельного участка.
10	59:18:0660101:618	Аренда	Пермский край, р-н Добрянский, п. Нижний Лух, ул. Прикамская, 55	Земли населенных пунктов	Для ведения личного подсобного хозяйства	2500	2500	Проектом предусмотрено исправление реестровой ошибки в сведениях о местоположении границ земельного участка.
11	59:18:0660101:611	Аренда	Пермский край, р-н Добрянский, п. Нижний Лух, ул. Прикамская, 55 а	Земли населенных пунктов	Для ведения личного подсобного хозяйства	2453	1955	Проектом предусмотрено исправление реестровой ошибки в сведениях о местоположении границ земельного участка.
12	59:18:0660101:612	Аренда	Пермский край, р-н Добрянский, п. Нижний Лух, ул. Прикамская, 53	Земли населенных пунктов	Для ведения личного подсобного хозяйства	2436	2436	Проектом предусмотрено исправление реестровой ошибки в сведениях о местоположении границ земельного участка.
13	59:18:0660101:614	Аренда	Пермский край, р-н Добрянский, п. Нижний Лух, ул. Прикамская, 53 а	Земли населенных пунктов	Для ведения личного подсобного хозяйства	2485	2485	Проектом предусмотрено исправление реестровой ошибки в сведениях о местоположении границ земельного участка.
14	59:18:0660101:609	Аренда	Пермский край, р-н Добрянский, п. Нижний Лух, ул. Прикамская, 51	Земли населенных пунктов	Для ведения личного подсобного хозяйства	2495	2495	Местоположение границ земельного участка установлено по фактическому использованию
15	59:18:0660101:617	Аренда	Пермский край, р-н Добрянский, п. Нижний Лух, ул. Прикамская, 51 а	Земли населенных пунктов	Для ведения личного подсобного хозяйства	2493	2493	Местоположение границ земельного участка установлено по фактическому использованию

289

Продолжение Таблицы №5

16	59:18:0660101:488	Аренда	Пермский край, р-н Добрянский, с/п Висимское, п. Нижний Лух, ул. Прикамская, у реки	Земли населенных пунктов	Для ведения личного подсобного хозяйства	9568	9583	Местоположение границ земельного участка установлено по фактическому использованию
17	59:18:0660101:2128	Постоянное (бессрочное) пользование	Пермский край, Добрянский район, Висимское сельское поселение, п. Нижний Лух, ул. Прикамская	Земли населенных пунктов	под объектами общего пользования (для обеспечения подходов и подъездов к местам общего пользования)	1800	183	Проектом предусмотрено исправление реестровой ошибки в сведениях о местоположении границ земельного участка.
18	59:18:0660101:639	Собственность	Пермский край, Добрянский район, с/п Висимское, п. Нижний Лух, ул. Прикамская	Земли населенных пунктов	Для ведения личного подсобного хозяйства	4600	1617	Местоположение границ земельного участка установлено по фактическому использованию
19	ЗУ1	-	Пермский край, Добрянский район, Висимское сельское поселение, п. Нижний Лух, ул. Прикамская	Земли населенных пунктов	Для индивидуального жилищного строительства	-	2224	Проектом предусмотрено образование земельного участка путем перераспределения земельного участка с кадастровым номером 59:18:0660101:2275 и земель муниципальной собственности
20	ЗУ2	-	Пермский край, Добрянский район, Висимское сельское поселение, п. Нижний Лух, ул. Прикамская	Земли населенных пунктов	Для индивидуального жилищного строительства	-	728	Проектом предусмотрено образование земельного участка путем перераспределения земельного участка с кадастровым номером 59:18:0660101:2274 и земель муниципальной собственности

290

Продолжение Таблицы №5

21	59:18:0660101:480	-	Пермский край, г. Добрянка, п. Нижний Лух, у газохранилища, ул. Прикамская	Земли населенных пунктов	Для огородинства	900	673	Местоположение границ земельного участка установлено по фактическому использованию
22	59:18:0660101:479	-	Пермский край, Добрянский район, Висимское сельское поселение, п. Нижний Лух, ул. Прикамская, у газохранилища	Земли населенных пунктов	строительство, реконструкция и эксплуатация жилых домов, состоящих из комнат, а также помещений вспомогательного использования, предназначенных для удовлетворения гражданами бытовых и иных нужд (отдельно стоящие жилые дома с количеством этажей не более трех (включая подземные), предназначенные для круглогодичного проживания одной семьи	1200	1200	Местоположение границ земельного участка установлено по фактическому использованию
23	59:18:0660101:478	Аренда	Пермский край, р-н Добрянский, с/п Висимское, п. Нижний Лух, ул. Прикамская, у газохранилища	Земли населенных пунктов	Для сельскохозяйственного производства	1600	1600	Местоположение границ земельного участка установлено по фактическому использованию

291



*Продолжение Таблицы №5*

24	59:18:0660101:477	-	Пермский край, г. Добрянка, п. Нижний Лух, у газохрани, ул. Прикамская	Земли населенных пунктов	Для огородничества	1100	1046	Местоположение границ земельного участка установлено по фактическому использованию
25	59:18:0660101:476	-	Пермский край, г. Добрянка, п. Нижний Лух, у газохрани, ул. Прикамская	Земли населенных пунктов	Для огородничества	1000	988	Местоположение границ земельного участка установлено по фактическому использованию
26	59:18:0660101:475		Пермский край, г. Добрянка, п. Нижний Лух, у газохрани, ул. Прикамская	Земли населенных пунктов	Для огородничества	500	487	Местоположение границ земельного участка установлено по фактическому использованию
27	59:18:0660101:474	Собственность	Пермский край, Добрянский район, Висимское с/п, п. Нижний Лух, ул. Прикамская, у газохрани	Земли населенных пунктов	Для огородничества	1209	1233	Проектом предусмотрено исправление реестровой ошибки в сведениях о местоположении границ земельного участка.
28	59:18:0660101:2283	Собственность	Пермский край, Добрянский район, пос. Нижний Лух, ул. Прикамская, 29 б	Земли населенных пунктов	строительство, реконструкция и эксплуатация индивидуальных жилых домов, состоящих из комнат, а также помещений вспомогательного использования, предназначенных для удовлетворения гражданами бытовых и иных нужд (отдельно стоящие жилые дома с количеством этажей не более трех (включая подземные), предназначенные для круглогодичного проживания одной семьи	2018	1672	Проектом предусмотрено исправление реестровой ошибки в сведениях о местоположении границ земельного участка.

292

*Продолжение Таблицы №5*

29	59:18:0660101:2284	Собственность	Пермский край, Добрянский район, пос. Нижний Лух, ул. Прикамская, 29	Земли населенных пунктов	строительство, реконструкция и эксплуатация индивидуальных жилых домов, состоящих из комнат, а также помещений вспомогательного использования, предназначенных для удовлетворения гражданами бытовых и иных нужд (отдельно стоящие жилые дома с количеством этажей не более трех (включая подземные), предназначенные для круглогодичного проживания одной семьи	1360	1385	Проектом предусмотрено исправление реестровой ошибки в сведениях о местоположении границ земельного участка.
30	59:18:0660101:605	Аренда	Пермский край, г. Добрянка, п. Нижний Лух, ул. Прикамская	Земли населенных пунктов	Строительство, реконструкция и эксплуатация жилых домов, состоящих из комнат, а также помещений вспомогательного использования, предназначенных для удовлетворения гражданами бытовых и иных нужд (отдельно стоящие жилые дома с количеством этажей не более трех (включая подземные), предназначенные для круглогодичного проживания одной семьи	1500	1532	Местоположение границ земельного участка установлено по фактическому использованию

293



Продолжение Таблицы №5

31	59:18:0660101:604	Собственность	Пермский край, Добрянский район, пос. Нижний Лух, улица Прикамская, 27	Земли населенных пунктов	Для индивидуального жилищного строительства	1500	1524	Местоположение границ земельного участка установлено по фактическому использованию
32	59:18:0660101:472	-	Пермский край, г. Добрянка, п. Нижний Лух, ул. Прикамская, у реки	Земли населенных пунктов	Пирс	5000	4903	Местоположение границ земельного участка установлено по фактическому использованию
33	59:18:0660101:2127	Собственность	Пермский край, Добрянский район, Висимское с/п. п. Нижний Лух, ул. Прикамская	Земли населенных пунктов	Строительство, реконструкция и эксплуатация жилых домов, состоящих из комнат, а также помещений вспомогательного использования, предназначенных для удовлетворения гражданами бытовых и иных нужд (отдельно стоящие жилые дома с количеством этажей не более трех (включая подземные)), предназначенные для круглогодичного проживания одной семьи (для расширения основного земельного участка с кадастровым номером 59:18:0660101:471)	955	866	Местоположение границ земельного участка установлено по фактическому использованию

294

Продолжение Таблицы №5

34	59:18:0660101:471	Собственность	Пермский край, Добрянский район, Висимское с/п. п. Нижний Лух, ул. Прикамская	Земли населенных пунктов	Строительство, реконструкция и эксплуатация жилых домов, состоящих из комнат, а также помещений вспомогательного использования, предназначенных для удовлетворения гражданами бытовых и иных нужд (отдельно стоящие жилые дома с количеством этажей не более трех (включая подземные)), предназначенные для круглогодичного проживания одной семьи	500	608	При уточнении местоположения границ площадь земельного участка увеличилась более чем на 10% от площади, сведения о которой относительно этого земельного участка содержатся в ЕГРН, но не более чем предельный минимальный размер земельного участка с видом разрешенного использования для ИЖС – 600 кв.м. (в соответствии с Правилами землепользования и застройки)
36	59:18:0660101:587	Общая долевая собственность	Пермский край, р-н Добрянский, с/п Висимское, п. Нижний Лух, ул. Прикамская	Земли населенных пунктов	Для ведения личного подсобного хозяйства	2589	2766	Проектом предусмотрено исправление реестровой ошибки в сведениях о местоположении границ земельного участка.

295

Продолжение Таблицы №5

37	59:18:0660101:468	Собственность	Пермский край, р-н Добрянский, п. Нижний Лух, ул. Прикамская, дом 19	Земли населенных пунктов	Для ведения личного подсобного хозяйства	2652	1716	Местоположение границ земельного участка установлено по фактическому использованию
38	59:18:0660101:465	-	Пермский край, г. Добрянка, п. Нижний Лух, ул. Прикамская, дом 15	Земли населенных пунктов	Для ведения личного подсобного хозяйства	2230	1856	Местоположение границ земельного участка установлено по фактическому использованию
39	59:18:0660101:461	Собственность	Пермский край, г. Добрянка, п. Нижний Лух, ул. Прикамская, дом 11-1	Земли населенных пунктов	Для ведения личного подсобного хозяйства	1614	1640	Местоположение границ земельного участка установлено по фактическому использованию
40	59:18:0660101:460	Собственность	Пермский край, г. Добрянка, п. Нижний Лух, ул. Прикамская, дом 9, Квартира 2	Земли населенных пунктов	Для ведения личного подсобного хозяйства	1723	1794	Проектом предусмотрено исправление реестровой ошибки в сведениях о местоположении границ земельного участка.
41	59:18:0660101:459	-	Пермский край, г. Добрянка, п. Нижний Лух, ул. Прикамская, дом 9-1	Земли населенных пунктов	Для ведения личного подсобного хозяйства	1580	1288	Местоположение границ земельного участка установлено по фактическому использованию
42	59:18:0660101:457	Собственность	Пермский край, р-н Добрянский, с/п Висимское, п. Нижний Лух, ул. Прикамская, дом 5	Земли населенных пунктов	Для ведения личного подсобного хозяйства	1900	1986	Местоположение границ земельного участка установлено по фактическому использованию
43	59:18:0660101:588	Собственность	Пермский край, р-н Добрянский, с/п Висимское, п. Нижний Лух, ул. Прикамская	Земли населенных пунктов	Для ведения личного подсобного хозяйства	1601	1649	Местоположение границ земельного участка установлено по фактическому использованию
44	59:18:0660101:592	Собственность	Пермский край, Добрянский район, Висимское сельское поселение, п. Нижний Лух	Земли населенных пунктов	для строительства жилого дома	2485	2730	Проектом предусмотрено исправление реестровой ошибки в сведениях о местоположении границ земельного участка.

296

Продолжение Таблицы №5

45	59:18:0660101:2312	Собственность	Российская Федерация, Пермский край, Добрянский муниципальный район, Висимское сельское поселение, поселок Нижний Лух, улица Прикамская, 36	Земли населенных пунктов	Для индивидуального жилищного строительства	2500	2593	Проектом предусмотрено исправление реестровой ошибки в сведениях о местоположении границ земельного участка.
46	59:18:0660101:2246	Собственность	Пермский край, Добрянский район, Висимское сельское поселение, п. Нижний Лух	Земли населенных пунктов	для ведения садоводства	2500	2658	Проектом предусмотрено исправление реестровой ошибки в сведениях о местоположении границ земельного участка.
47	59:18:0000000:196	Собственность	Пермский край, Добрянский район, Висимское с/п, п. Нижний Лух, за базой	Земли населенных пунктов	Для ведения подсобного хозяйства	1 400	1191	Проектом предусмотрено исправление реестровой ошибки в сведениях о местоположении границ земельного участка.
48	59:18:0000000:195	Собственность	Пермский край, Добрянский район, Висимское с/п, п. Нижний Лух, за базой	Земли населенных пунктов	Для ведения подсобного хозяйства	2 000	1644	Проектом предусмотрено исправление реестровой ошибки в сведениях о местоположении границ земельного участка.
49	59:18:0660101:537	Собственность	Пермский край, г. Добрянка, п. Нижний Лух, на подсобном, ул. Лесная	Земли населенных пунктов	Для ведения личного подсобного хозяйства	968	968	Местоположение границ земельного участка установлено по фактическому использованию
50	59:18:0660101:536	-	Пермский край, г. Добрянка, п. Нижний Лух, на подсобном, ул. Лесная	Земли населенных пунктов	Для огородинчества	1000	1000	Местоположение границ земельного участка установлено по фактическому использованию
51	3УЗ	-	Пермский край, Добрянский район, Висимское сельское поселение, п. Нижний Лух	Земли населенных пунктов	Для ведения личного подсобного хозяйства		1800	Проектом предусмотрено образование земельного участка из земель муниципальной собственности

297

Продолжение Таблицы №5

52	ЗУ4	-	Пермский край, Добрянский район, Висимское сельское поселение, п. Нижний Лух	Земли населенных пунктов	Для индивидуального жилищного строительства		2074	Проектом предусмотрено образование земельного участка из земель муниципальной собственности
53	ЗУ5		Пермский край, Добрянский район, Висимское сельское поселение, п. Нижний Лух	Земли населенных пунктов	Для индивидуального жилищного строительства		1450	Проектом предусмотрено образование земельного участка из земель муниципальной собственности
54	59:18:0660101:597	Собственность	Пермский край, р-н Добрянский, с/п Висимское, п. Нижний Лух, ул. Советская, дом № 68	Земли населенных пунктов	Для ведения личного подсобного хозяйства	3779	3771	Проектом предусмотрено исправление реестровой ошибки в сведениях о местоположении границ земельного участка.
55	ЗУ6		Пермский край, Добрянский район, Висимское сельское поселение, п. Нижний Лух	Земли населенных пунктов	Для индивидуального жилищного строительства		1450	Проектом предусмотрено образование земельного участка из земель муниципальной собственности
56	ЗУ7		Пермский край, Добрянский район, Висимское сельское поселение, п. Нижний Лух	Земли населенных пунктов	Для индивидуального жилищного строительства		1450	Проектом предусмотрено образование земельного участка из земель муниципальной собственности
57	ЗУ8		Пермский край, Добрянский район, Висимское сельское поселение, п. Нижний Лух	Земли населенных пунктов	Для индивидуального жилищного строительства		1450	Проектом предусмотрено образование земельного участка из земель муниципальной собственности
58	59:18:0660101:533	-	Пермский край, г. Добрянка, п. Нижний Лух, на подсобном, ул. Советская	Земли населенных пунктов	Для сельскохозяйственного производства	2520	2430	Местоположение границ земельного участка установлено по фактическому использованию

298

Продолжение Таблицы №5

59	59:18:0660101:2237	-	Пермский край, Добрянский район, Висимское сельское поселение, п. Нижний Лух	Земли населенных пунктов	Для огородничества	2500	2549	Сведения о земельном участке носят временный характер. Местоположение границ земельного участка установлено по фактическому использованию
60	59:18:0660101:692	Собственность	Пермский край, Добрянский р-н, Висимское с/п, п. Нижний Лух, в конце улицы Веселой, между бывшей продуктовой базой и лесом	Земли населенных пунктов	Для ведения личного подсобного хозяйства	600	659	Местоположение границ земельного участка установлено по фактическому использованию
61	ЗУ9		Пермский край, Добрянский район, Висимское сельское поселение, п. Нижний Лух	Земли населенных пунктов	Ведение огородничества		1460	Проектом предусмотрено образование земельного участка путем объединения земельных участков с кадастровыми номерами 59:18:0660101:531 и 59:18:0660101:530
62	ЗУ10		Пермский край, Добрянский район, Висимское сельское поселение, п. Нижний Лух	Земли населенных пунктов	Для ведения личного подсобного хозяйства		1563	Проектом предусмотрено образование земельного участка путем объединения земельных участков с кадастровыми номерами 59:18:0660101:529 и 59:18:0660101:528
63	59:18:0660101:526	-	Пермский край, г. Добрянка, п. Нижний Лух, на подсобном, ул. Лесная	Земли населенных пунктов	Для огородничества	2100	1917	Местоположение границ земельного участка установлено по фактическому использованию

299

Продолжение Таблицы №5

64	59:18:0660101:627	Собственность	Пермский край, Добрянский район, Висимское с/п. п. Нижний Лух	Земли населенных пунктов	Строительство, реконструкция и эксплуатация жилых домов, состоящих из комнат, а также помещений вспомогательного использования, предназначенных для удовлетворения гражданами бытовых и иных нужд (отдельно стоящие жилые дома с количеством этажей не более трех (включая подземные), предназначенные для круглогодичного проживания одной семьи и выращивания сельскохозяйственно й продукции, содержания и разведения сельскохозяйственны х животных в пределах, установленных нормативными правовыми актами	1253	1295	Местоположение границ земельного участка установлено по фактическому использованию
65	:3У11		Пермский край, Добрянский район, Висимское сельское поселение, п. Нижний Лух	Земли населенных пунктов	Для ведения личного подсобного хозяйства		2295	Проектом предусмотрено образование земельного участка путем объединения земельных участков с кадастровыми номерами 59:18:0660101:525 и 59:18:0660101:524

300

Продолжение Таблицы №5

66	59:18:0660101:667	Аренда	Пермский край, р-н Добрянский, с/п Висимское, п. Нижний Лух	Земли населенных пунктов	Для сенокосения	2200	2200	Местоположение границ земельного участка установлено по фактическому использованию
67	59:18:0660101:520	Собственность	Пермский край, г. Добрянка, п. Нижний Лух, на подсобном, ул. Веселая	Земли населенных пунктов	Для ведения личного подсобного хозяйства	744	818	Местоположение границ земельного участка установлено по фактическому использованию
68	59:18:0660101:664	-	Пермский край, р-н Добрянский, с/п Висимское, п. Нижний Лух	Земли населенных пунктов	Для ведения личного подсобного хозяйства	1000	1002	Местоположение границ земельного участка установлено по фактическому использованию
69	59:18:0660101:517	Собственность	Пермский край, Добрянский район, г. Добрянка, п. Нижний Лух, Висимское с/п, на подсобном, ул. Веселая	Земли населенных пунктов	Для ведения личного подсобного хозяйства	1000	1000	Местоположение границ земельного участка установлено по фактическому использованию
70	59:18:0660101:514	Собственность	Пермский край, г. Добрянка, п. Нижний Лух, на подсобном, ул. Веселая	Земли населенных пунктов	Для ведения личного подсобного хозяйства	1000	1000	Местоположение границ земельного участка установлено по фактическому использованию
71	59:18:0660101:513	-	Пермский край, г. Добрянка, п. Нижний Лух, на подсобном, ул. Веселая	Земли населенных пунктов	Для сельскохозяйствен ного производства	800	802	Местоположение границ земельного участка установлено по фактическому использованию
72	59:18:0660101:640	Собственность	Пермский край, Добрянский район, с/п Висимское, п. Нижний Лух, ул. Лесная, №80	Земли населенных пунктов	Для ведения личного подсобного хозяйства	3585	3671	Местоположение границ земельного участка установлено по фактическому использованию
73	59:18:0660101:508	-	Пермский край, г. Добрянка, п. Нижний Лух, на подсобном, ул. Веселая	Земли населенных пунктов	Для огородничества	1000	995	Местоположение границ земельного участка установлено по фактическому использованию

301



Продолжение Таблицы №5

74	59:18:0660101:507	Собственность	Пермский край, г. Добрянка, п. Нижний Лух, на подсобном, ул. Веселая	Земли населенных пунктов	Для ведения личного подсобного хозяйства	1500	1501	Местоположение границ земельного участка установлено по фактическому использованию
75	59:18:0660101:506	Собственность	Пермский край, г. Добрянка, п. Нижний Лух, на подсобном, ул. Веселая	Земли населенных пунктов	Для ведения личного подсобного хозяйства	1000	966	Местоположение границ земельного участка установлено по фактическому использованию
76	59:18:0660101:505	-	Пермский край, г. Добрянка, п. Нижний Лух, на подсобном, ул. Веселая	Земли населенных пунктов	Для сельскохозяйственного производства	1000	1024	Местоположение границ земельного участка установлено по фактическому использованию
77	59:18:0660101:504	Собственность	Пермский край, г. Добрянка, п. Нижний Лух, на подсобном, ул. Веселая	Земли населенных пунктов	Для ведения личного подсобного хозяйства	1000	1029	Местоположение границ земельного участка установлено по фактическому использованию
78	59:18:0660101:503	-	Пермский край, г. Добрянка, п. Нижний Лух, на подсобном, ул. Веселая	Земли населенных пунктов	Для сельскохозяйственного производства	2500	2531	Местоположение границ земельного участка установлено по фактическому использованию
79	ЗУ12	-	Пермский край, Добрянский район, Висимское сельское поселение, п. Нижний Лух	Земли населенных пунктов	Ведение огородничества		1504	Проектом предусмотрено образование земельного участка из земель муниципальной собственности
80	ЗУ13	-	Пермский край, Добрянский район, Висимское сельское поселение, п. Нижний Лух	Земли населенных пунктов	Ведение огородничества		2808	Проектом предусмотрено образование земельного участка из земель муниципальной собственности
81	ЗУ14	-	Пермский край, Добрянский район, Висимское сельское поселение, п. Нижний Лух	Земли населенных пунктов	Для ведения личного подсобного хозяйства		1700	Проектом предусмотрено образование земельного участка из земель муниципальной собственности

302

Продолжение Таблицы №5

82	ЗУ15	-	Пермский край, Добрянский район, Висимское сельское поселение, п. Нижний Лух	Земли населенных пунктов	Для ведения личного подсобного хозяйства		1800	Проектом предусмотрено образование земельного участка из земель муниципальной собственности
83	ЗУ16	-	Пермский край, Добрянский район, Висимское сельское поселение, п. Нижний Лух	Земли населенных пунктов	Для ведения личного подсобного хозяйства		1900	Проектом предусмотрено образование земельного участка из земель муниципальной собственности
84	59:18:0660101:424	-	Пермский край, г. Добрянка, п. Нижний Лух, у базы	Земли населенных пунктов	Для сенокосения	2000	1500	Местоположение границ земельного участка установлено по фактическому использованию
85	59:18:0660101:2103	Собственность	Пермский край, Добрянский район, п. Нижний Лух, ул. Прикамская, между домами 28 и 30	Земли населенных пунктов	Для ведения личного подсобного хозяйства	3000	2939	Проектом предусмотрено исправление реестровой ошибки в сведениях о местоположении границ земельного участка.
86	59:18:0660101:423	Собственность	Пермский край, р-н Добрянский, с/п Висимское, п. Нижний Лух	Земли населенных пунктов	Для ведения личного подсобного хозяйства	2300	2400	Местоположение границ земельного участка установлено по фактическому использованию
87	59:18:0660101:596	Собственность/Аренда	Пермский край, г. Добрянка, п. Нижний Лух	Земли населенных пунктов	Под жилую застройку	2306	2395	Проектом предусмотрено исправление реестровой ошибки в сведениях о местоположении границ земельного участка.
88	59:18:0660101:453	Собственность	Пермский край, г. Добрянка, п. Нижний Лух, ул. Советская, дом 67-2	Земли населенных пунктов	Для ведения личного подсобного хозяйства	1580	1703	Местоположение границ земельного участка установлено по фактическому использованию

303



Продолжение Таблицы №5

89	59:18:0660101:452	Собственность	Пермский край, Добрянский район, г. Добрянка, п. Нижний Лух, ул. Советская, дом 67-1	Земли населенных пунктов	Для ведения личного подсобного хозяйства	980	1011	Местоположение границ земельного участка установлено по фактическому использованию
90	3У17		Пермский край, Добрянский район, Висимское сельское поселение, п. Нижний Лух, ул. Советская	Земли населенных пунктов	Блокированная жилая застройка		1465	Проектом предусмотрено образование земельного участка путем перераспределения земельного участка с кадастровым номером 59:18:0660101:624 и земель муниципальной собственности
91	59:18:0660101:450	Собственность	Пермский край, г. Добрянка, п. Нижний Лух, ул. Советская, дом 65-1	Земли населенных пунктов	Для ведения личного подсобного хозяйства	2790	2166	Местоположение границ земельного участка установлено по фактическому использованию
92	59:18:0660101:660	Собственность	Пермский край, р-н Добрянский, с/п Висимское, п. Нижний Лух	Земли населенных пунктов	строительство, реконструкция и эксплуатация жилых домов, состоящих из комнат, а также помещений вспомогательного использования, предназначенных для удовлетворения гражданами бытовых и иных нужд (отдельно стоящие жилые дома с участками с количеством этажей не более трех (включая подземные), предназначенные для круглогодичного проживания одной семьи)	2792	2781	Местоположение границ земельного участка установлено по фактическому использованию

304

Продолжение Таблицы №5

93	59:18:0660101:419	-	Пермский край, г. Добрянка, п. Нижний Лух, у базы	Земли населенных пунктов	Для сенокосения	1400	1487	Местоположение границ земельного участка установлено по фактическому использованию
94	3У18		Пермский край, Добрянский район, Висимское сельское поселение, п. Нижний Лух	Земли населенных пунктов	Для индивидуального жилищного строительства		2400	Проектом предусмотрено образование земельного участка из земель муниципальной собственности
95	3У19		Пермский край, Добрянский район, Висимское сельское поселение, п. Нижний Лух	Земли населенных пунктов	Для индивидуального жилищного строительства		1400	Проектом предусмотрено образование земельного участка из земель муниципальной собственности
96	3У20		Пермский край, Добрянский район, Висимское сельское поселение, п. Нижний Лух	Земли населенных пунктов	Для индивидуального жилищного строительства		2270	Проектом предусмотрено образование земельного участка из земель муниципальной собственности
97	59:18:0660101:422	Общая долевая собственность	Пермский край, Добрянский район, п. Нижний Лух, ул. Советская	Земли населенных пунктов	Для ведения личного подсобного хозяйства	3900	3686	Местоположение границ земельного участка установлено по фактическому использованию
98	59:18:0660101:449	Собственность	Пермский край, г. Добрянка, п. Нижний Лух, ул. Советская, дом 64	Земли населенных пунктов	Для ведения личного подсобного хозяйства	2456	2446	Проектом предусмотрено исправление реестровой ошибки в сведениях о местоположении границ земельного участка.
99	59:18:0660101:628	Общая долевая собственность	Пермский край, р-н Добрянский, п. Нижний Лух, ул. Прикамская, 28 б	Земли населенных пунктов	Для ведения личного подсобного хозяйства	1000	997	Местоположение границ земельного участка установлено по фактическому использованию
100	59:18:0660101:557	Собственность	Пермский край, г. Добрянка, п. Нижний Лух, у базы	Земли населенных пунктов	Для ведения личного подсобного хозяйства	2100	2234	Местоположение границ земельного участка установлено по фактическому использованию

305

Продолжение Таблицы №5

101	59:18:0660101:417	Собственность	Пермский край, г. Добрянка, п. Нижний Лух, у базы	Земли населенных пунктов	Для ведения личного подсобного хозяйства	3600	3768	Местоположение границ земельного участка установлено по фактическому использованию
102	59:18:0660101:416	-	Пермский край, г. Добрянка, п. Нижний Лух, за базой	Земли населенных пунктов	Для сенокосения	1900	1859	Местоположение границ земельного участка установлено по фактическому использованию
103	59:18:0660101:414	-	Пермский край, г. Добрянка, п. Нижний Лух, у базы	Земли населенных пунктов	Для сенокосения	2000	2200	Местоположение границ земельного участка установлено по фактическому использованию
104	59:18:0660101:421	-	Пермский край, г. Добрянка, п. Нижний Лух, на подсобном	Земли населенных пунктов	Для ведения личного подсобного хозяйства	1000	1030	Местоположение границ земельного участка установлено по фактическому использованию
105	59:18:0660101:666	Аренда	Пермский край, Добрянский район, с/п Висимское, п. Нижний Лух, ул. Советская	Земли населенных пунктов	для сенокосения	3032	3118	Местоположение границ земельного участка установлено по фактическому использованию
106	59:18:0660101:556	Собственность	Пермский край, г. Добрянка, п. Нижний Лух, за ул. Советской	Земли населенных пунктов	Для ведения личного подсобного хозяйства	900	939	Местоположение границ земельного участка установлено по фактическому использованию

306

Продолжение Таблицы №5

107	59:18:0660101:712	Собственность	Пермский край, Добрянский район, Висимское с/п, п. Нижний Лух, ул. Советская, д. 63, кв. 2	Земли населенных пунктов	Строительство, реконструкция и эксплуатация индивидуальных жилых домов, состоящих из комнат, а также помещений вспомогательного использования, предназначенных для удовлетворения гражданами бытовых и иных нужд (отдельно стоящие жилые дома с участками с количеством этажей не более трех (включая подземные), предназначенные для круглогодичного проживания одной семьи	1001	1093	Местоположение границ земельного участка установлено по фактическому использованию
108	59:18:0660101:713	Собственность	Пермский край, Добрянский район, Висимское с/п, п. Нижний Лух, ул. Советская, д. 63, кв. 2	Земли населенных пунктов	Для ведения личного подсобного хозяйства	1580	1667	Местоположение границ земельного участка установлено по фактическому использованию
109	59:18:0660101:2305	Общая долевая собственность	Пермский край, Добрянский р-н, п. Нижний Лух, ул. Советская	Земли населенных пунктов	строительство, реконструкция и эксплуатация индивидуальных жилых домов, состоящих из комнат, а также помещений вспомогательного использования, предназначенных для удовлетворения гражданами бытовых и иных нужд (отдельно стоящие жилые дома с участками с количеством этажей не более трех (включая подземные), предназначенные для круглогодичного проживания одной семьи	1892	1815	Проектом предусмотрено исправление реестровой ошибки в сведениях о местоположении границ земельного участка.

307

Продолжение Таблицы №5

110	59:18:0660101:447	Общая долевая собственность	Пермский край, г. Добрянка, п. Нижний Лух, ул. Прикамская, дом 28, Квартира 3	Земли населенных пунктов	Для ведения личного подсобного хозяйства	1623	1679	Проектом предусмотрено исправление реестровой ошибки в сведениях о местоположении границ земельного участка.
111	59:18:0660101:691	Собственность	Пермский край, Добрянский район, Висимское с/п, п. Нижний Лух, ул. Прикамская, дом 28, кв. 1	Земли населенных пунктов	Для ведения личного подсобного хозяйства	4141	4018	Проектом предусмотрено исправление реестровой ошибки в сведениях о местоположении границ земельного участка.
112	59:18:0660101:446	Собственность	Пермский край, г. Добрянка, п. Нижний Лух, ул. Прикамская, дом 28-2	Земли населенных пунктов	Для ведения личного подсобного хозяйства	765	409	Местоположение границ земельного участка установлено по фактическому использованию
113	59:18:0660101:444	Собственность	Пермский край, р-н Добрянский, с/п Висимское, п. Нижний Лух, ул. Советская, дом 63а, кв.2	Земли населенных пунктов	Для ведения личного подсобного хозяйства	833	879	Местоположение границ земельного участка установлено по фактическому использованию
114	59:18:0660101:443	-	Пермский край, г. Добрянка, п. Нижний Лух, ул. Советская, дом 63а-1	Земли населенных пунктов	Для ведения личного подсобного хозяйства	820	765	Местоположение границ земельного участка установлено по фактическому использованию
115	59:18:0660101:411	-	Пермский край, г. Добрянка, п. Нижний Лух, ул. Советская, дом 61-2	Земли населенных пунктов	Для ведения личного подсобного хозяйства	810	903	Местоположение границ земельного участка установлено по фактическому использованию
116	59:18:0660101:410	Собственность	Пермский край, р-н Добрянский, с/п Висимское, п. Нижний Лух, ул. Советская, дом 61-1	Земли населенных пунктов	Для ведения личного подсобного хозяйства	1023	1038	Местоположение границ земельного участка установлено по фактическому использованию

308

Продолжение Таблицы №5

117	59:18:0660101:408	Собственность	Пермский край, г. Добрянка, п. Нижний Лух, ул. Советская	Земли населенных пунктов	Для ведения личного подсобного хозяйства	3818	3823	Местоположение границ земельного участка установлено по фактическому использованию
118	59:18:0660101:409	Собственность	Пермский край, г. Добрянка, п. Нижний Лух, ул. Советская, дом 59	Земли населенных пунктов	Для ведения личного подсобного хозяйства	1 994	1988	Проектом предусмотрено исправление реестровой ошибки в сведениях о местоположении границ земельного участка.
119	59:18:0660101:407	Общая долевая собственность	Пермский край, Добрянский район, п. Нижний Лух, ул. Советская, дом 57-2	Земли населенных пунктов	Для ведения личного подсобного хозяйства	1675	1686	Местоположение границ земельного участка установлено по фактическому использованию
120	59:18:0660101:2105	Собственность	Пермский край, Добрянский район, п. Нижний Лух, улица Советская, дом 57, квартира 1	Земли населенных пунктов	Для ведения личного подсобного хозяйства	1400	1471	Местоположение границ земельного участка установлено по фактическому использованию
121	59:18:0660101:437	Собственность	Пермский край, г. Добрянка, п. Нижний Лух, ул. Прикамская, дом 20	Земли населенных пунктов	Для ведения личного подсобного хозяйства	1872	1917	Местоположение границ земельного участка установлено по фактическому использованию
122	59:18:0660101:436	Собственность	Пермский край, г. Добрянка, п. Нижний Лух, ул. Прикамская, дом 18	Земли населенных пунктов	Для размещения и обслуживания квартиры	1180	1168	Проектом предусмотрено исправление реестровой ошибки в сведениях о местоположении границ земельного участка.
123	59:18:0660101:404	Собственность	Пермский край, Добрянский р-н, п. Нижний Лух, ул. Советская, дом 55-2	Земли населенных пунктов	Для ведения личного подсобного хозяйства	1425	1435	Проектом предусмотрено исправление реестровой ошибки в сведениях о местоположении границ земельного участка.
124	59:18:0660101:403	-	Пермский край, г. Добрянка, п. Нижний Лух, ул. Советская, дом 55-1	Земли населенных пунктов	Для ведения личного подсобного хозяйства	2000	1986	Местоположение границ земельного участка установлено по фактическому использованию

309

Продолжение Таблицы №5

125	59:18:0660101:402	Собственность	Пермский край, р-н Добрянский, с/п Висимское, п. Нижний Лух, ул. Советская, дом 53, Квартира 2	Земли населенных пунктов	Для ведения личного подсобного хозяйства	3044	3115	Местоположение границ земельного участка установлено по фактическому использованию
126	59:18:0660101:398	Собственность	Пермский край, р-н Добрянский, с/п Висимское, п. Нижний Лух, ул. Советская, дом 51, Квартира 2	Земли населенных пунктов	Для ведения личного подсобного хозяйства	2095	2098	Проектом предусмотрено исправление реестровой ошибки в сведениях о местоположении границ земельного участка.
127	59:18:0660101:397	Общая долевая собственность	Пермский край, г. Добрянка, п. Нижний Лух, ул. Советская, дом 51-1	Земли населенных пунктов	Для ведения личного подсобного хозяйства	2583	2608	Местоположение границ земельного участка установлено по фактическому использованию
128	59:18:0660101:396	Собственность	Пермский край, г. Добрянка, п. Нижний Лух, ул. Советская, дом 49	Земли населенных пунктов	Для ведения личного подсобного хозяйства	1956	1949	Проектом предусмотрено исправление реестровой ошибки в сведениях о местоположении границ земельного участка.
129	59:18:0660101:400	Общая долевая собственность	Пермский край, г. Добрянка, п. Нижний Лух, ул. Прикамская, дом 18а, квартира 1	Земли населенных пунктов	Для ведения личного подсобного хозяйства	2600	2847	Местоположение границ земельного участка установлено по фактическому использованию
130	59:18:0660101:2104	Собственность	Пермский край, Добрянский район, пос. Нижний Лух, улица Прикамская, дом 18 а, квартира 2	Земли населенных пунктов	Для ведения личного подсобного хозяйства	1 936	1972	Проектом предусмотрено исправление реестровой ошибки в сведениях о местоположении границ земельного участка.
131	59:18:0660101:435	Собственность	Пермский край, г. Добрянка, п. Нижний Лух, ул. Прикамская, дом 16-2	Земли населенных пунктов	Для ведения личного подсобного хозяйства	1057	1162	Проектом предусмотрено исправление реестровой ошибки в сведениях о местоположении границ земельного участка.

310

Продолжение Таблицы №5

132	59:18:0660101:434	-	Пермский край, г. Добрянка, п. Нижний Лух, ул. Прикамская, дом 16-1	Земли населенных пунктов	Для ведения личного подсобного хозяйства	930	990	Местоположение границ земельного участка установлено по фактическому использованию
133	59:18:0660101:433	Общая совместная собственность	Пермский край, г. Добрянка, п. Нижний Лух, ул. Прикамская, дом 14-2	Земли населенных пунктов	Для ведения личного подсобного хозяйства	1642	1707	Проектом предусмотрено исправление реестровой ошибки в сведениях о местоположении границ земельного участка.
134	59:18:0660101:432	-	Пермский край, г. Добрянка, п. Нижний Лух, ул. Прикамская, дом 14-1	Земли населенных пунктов	Для ведения личного подсобного хозяйства	1360	1491	Местоположение границ земельного участка установлено по фактическому использованию
135	59:18:0660101:431	Собственность	Пермский край, г. Добрянка, п. Нижний Лух, ул. Прикамская, дом 12	Земли населенных пунктов	Для ведения личного подсобного хозяйства	2700	2658	Местоположение границ земельного участка установлено по фактическому использованию
136	59:18:0660101:430	Собственность	Пермский край, г. Добрянка, п. Нижний Лух, ул. Прикамская, дом 10	Земли населенных пунктов	Для ведения личного подсобного хозяйства	2180	2158	Местоположение границ земельного участка установлено по фактическому использованию
137	59:18:0660101:429	Собственность	Пермский край, г. Добрянка, п. Нижний Лух, ул. Прикамская, дом 8	Земли населенных пунктов	Для ведения личного подсобного хозяйства	2281	2244	Местоположение границ земельного участка установлено по фактическому использованию
138	59:18:0660101:428	Собственность	Пермский край, р-н Добрянский, с/п Висимское, п. Нижний Лух, ул. Прикамская, дом 6	Земли населенных пунктов	Для ведения личного подсобного хозяйства	2700	2679	Местоположение границ земельного участка установлено по фактическому использованию

311

Продолжение Таблицы №5

139	59:18:0660101:395	Собственность	Пермский край, г. Добрянка, п. Нижний Лух, ул. Советская	Земли населенных пунктов	Строительство, реконструкция и эксплуатация жилых домов, состоящих из комнат, а также помещений вспомогательного использования, предназначенных для удовлетворения гражданами бытовых и иных нужд (отдельно стоящие жилые дома с участками с количеством этажей не более трех (включая подземные), предназначенные для круглогодичного проживания одной семьи	1842	1790	Проектом предусмотрено исправление реестровой ошибки в сведениях о местоположении границ земельного участка.
140	59:18:0660101:394	Собственность	Пермский край, Добрянский район, г. Добрянка, п. Нижний Лух, ул. Советская, дом 47	Земли населенных пунктов	Для ведения личного подсобного хозяйства	2742	2737	Местоположение границ земельного участка установлено по фактическому использованию
141	59:18:0660101:393	Собственность	Пермский край, г. Добрянка, п. Нижний Лух, ул. Советская, дом 45	Земли населенных пунктов	Для ведения личного подсобного хозяйства	2400	2572	Местоположение границ земельного участка установлено по фактическому использованию
142	59:18:0660101:392	Собственность	Пермский край, г. Добрянка, п. Нижний Лух, ул. Советская, дом 43	Земли населенных пунктов	Для ведения личного подсобного хозяйства	2808	2851	Местоположение границ земельного участка установлено по фактическому использованию
143	59:18:0660101:391	Собственность	Пермский край, г. Добрянка, п. Нижний Лух, ул. Советская, дом 41-2	Земли населенных пунктов	Для ведения личного подсобного хозяйства	2430	2278	Местоположение границ земельного участка установлено по фактическому использованию

312

Продолжение Таблицы №5

144	59:18:0660101:390	Собственность	Пермский край, г. Добрянка, п. Нижний Лух, ул. Советская, дом 41-1	Земли населенных пунктов	Для ведения личного подсобного хозяйства	2500	2462	Местоположение границ земельного участка установлено по фактическому использованию
145	59:18:0660101:389	Общая совместная собственность	Пермский край, г. Добрянка, п. Нижний Лух, ул. Советская, дом 39	Земли населенных пунктов	Для ведения личного подсобного хозяйства	2689	2597	Проектом предусмотрено исправление реестровой ошибки в сведениях о местоположении границ земельного участка.
146	59:18:0660101:427	Общая совместная собственность	Пермский край, г. Добрянка, п. Нижний Лух, ул. Прикамская, дом 4	Земли населенных пунктов	Для ведения личного подсобного хозяйства	2013	2137	Местоположение границ земельного участка установлено по фактическому использованию
147	3У21	-	Пермский край, Добрянский район, Висимское сельское поселение, п. Нижний Лух, ул. Прикамская	Земли населенных пунктов	Блокированная жилая застройка	-	1441	Проектом предусмотрено образование земельного участка путем перераспределения земельного участка с кадастровым номером 59:18:0660101:425 и земель муниципальной собственности
148	59:18:0660101:388	Собственность	Пермский край, г. Добрянка, п. Нижний Лух, ул. Советская, дом 37	Земли населенных пунктов	Для ведения личного подсобного хозяйства	2400	2366	Местоположение границ земельного участка установлено по фактическому использованию
149	59:18:0660101:387	Собственность	Пермский край, г. Добрянка, п. Нижний Лух, ул. Советская, дом 35	Земли населенных пунктов	Для ведения личного подсобного хозяйства	2338	2341	Местоположение границ земельного участка установлено по фактическому использованию
150	59:18:0660101:386	Собственность	Пермский край, г. Добрянка, п. Нижний Лух, ул. Советская, дом 33	Земли населенных пунктов	Для ведения личного подсобного хозяйства	2262	2230	Проектом предусмотрено исправление реестровой ошибки в сведениях о местоположении границ земельного участка.

313



Продолжение Таблицы №5

151	59:18:0660101:355	Собственность	Пермский край, Добрянский район, Висимское с/п, п. Нижний Лух, пер. Чапаева, дом 2	Земли населенных пунктов	Склад	148	162	Местоположение границ земельного участка установлено по фактическому использованию
152	59:18:0660101:267	Аренда	Пермский край, р-н Добрянский, с/п Висимское, п. Нижний Лух	Земли населенных пунктов	Для сенокосения	5003	4730	Местоположение границ земельного участка установлено по фактическому использованию
153	59:18:0660101:553	Собственность	Пермский край, Добрянский район, с/п Висимское, п. Нижний Лух, ул. Советская, 62	Земли населенных пунктов	Для ведения личного подсобного хозяйства	2100	1981	Местоположение границ земельного участка установлено по фактическому использованию
154	59:18:0660101:2117	Собственность	Пермский край, Добрянский район, Висимское сельское поселение, п. Нижний Лух	Земли населенных пунктов	для ведения личного подсобного хозяйства	2064	2079	Местоположение границ земельного участка установлено по фактическому использованию
155	:3Y22		Пермский край, Добрянский район, Висимское сельское поселение, п. Нижний Лух	Земли населенных пунктов	Для индивидуального жилищного строительства		1450	Проектом предусмотрено образование земельного участка из земель муниципальной собственности
156	:3Y23		Пермский край, Добрянский район, Висимское сельское поселение, п. Нижний Лух	Земли населенных пунктов	Для индивидуального жилищного строительства		2000	Проектом предусмотрено образование земельного участка из земель муниципальной собственности
157	:3Y24		Пермский край, Добрянский район, Висимское сельское поселение, п. Нижний Лух	Земли населенных пунктов	Для индивидуального жилищного строительства		2030	Проектом предусмотрено образование земельного участка из земель муниципальной собственности

314

Продолжение Таблицы №5

158	59:18:0660101:262	Собственность	Пермский край, г. Добрянка, п. Нижний Лух, у базы	Земли населенных пунктов	Для ведения личного подсобного хозяйства	1000	964	Местоположение границ земельного участка установлено по фактическому использованию
159	59:18:0660101:261	-	Пермский край, г. Добрянка, п. Нижний Лух, за ул. Лесной	Земли населенных пунктов	Для сенокосения	400	412	Местоположение границ земельного участка установлено по фактическому использованию
160	59:18:0660101:661	Собственность	Пермский край, Добрянский район, Висимское с/п, п. Нижний Лух	Земли населенных пунктов	Строительство, реконструкция и эксплуатация жилых домов, состоящих из комнат, а также помещений вспомогательного использования, предназначенных для удовлетворения гражданами бытовых и иных нужд (отдельно стоящие жилые дома с участками с количеством этажей не более трех (включая подземные), предназначенные для круглогодичного проживания одной семьи)	2949	2772	Местоположение границ земельного участка установлено по фактическому использованию
161	59:18:0660101:260	Собственность	Пермский край, г. Добрянка, п. Нижний Лух, ул. Лесная, дом 63	Земли населенных пунктов	Для ведения личного подсобного хозяйства	3753	3707	Местоположение границ земельного участка установлено по фактическому использованию
162	59:18:0660101:259	Собственность	Пермский край, Добрянский район, г. Добрянка, п. Нижний Лух, Висимское с/п, ул. Лесная, дом 61	Земли населенных пунктов	Для ведения личного подсобного хозяйства	3266	3300	Местоположение границ земельного участка установлено по фактическому использованию

315

Продолжение Таблицы №5

163	59:18:0660101:257	Собственность	Пермский край, г. Добрянка, п. Нижний Лух, ул. Лесная, дом 57	Земли населенных пунктов	Для ведения личного подсобного хозяйства	3790	3560	Местоположение границ земельного участка установлено по фактическому использованию
164	59:18:0660101:312	Собственность	Пермский край, Добрянский район, г. Добрянка, п. Нижний Лух, Висимское с/п, ул. Советская, дом 60, кв.2	Земли населенных пунктов	Для ведения личного подсобного хозяйства	2203	2143	Местоположение границ земельного участка установлено по фактическому использованию
165	3У25	-	Пермский край, Добрянский район, Висимское сельское поселение, п. Нижний Лух, ул. Лесная	Земли населенных пунктов	Для индивидуального жилищного строительства		2500	Проектом предусмотрено образование земельного участка путем перераспределения земельного участка с кадастровым номером 59:18:0660101:256 и земель муниципальной собственности
166	59:18:0660101:649	Собственность	Пермский край, Добрянский район, Висимское с/п, п. Нижний Лух, ул. Советская, дом 60, при квартире 1	Земли населенных пунктов	строительство, реконструкция и эксплуатация индивидуальных жилых домов, состоящих из комнат, а также помещений вспомогательного использования, предназначенных для удовлетворения гражданами бытовых и иных нужд (отдельно стоящие жилые дома с участками с количеством этажей не более трех (включая подземные), предназначенные для круглогодичного проживания одной семьи	880	874	Местоположение границ земельного участка установлено по фактическому использованию

316

Продолжение Таблицы №5

167	59:18:0660101:2123	Собственность	Пермский край, Добрянский район, Висимское сельское поселение, п. Нижний Лух, ул. Советская, д. 60, при квартире 1	Земли населенных пунктов	Для строительства, реконструкции и эксплуатации жилых домов, состоящих из комнат, а также помещений вспомогательного использования, предназначенных для удовлетворения гражданами бытовых и иных нужд (отдельно стоящие жилые дома с участками с количеством этажей не более трех (включая подземные), предназначенные для круглогодичного проживания одной семьи) (для расширения основного земельного участка с кадастровым номером 59:18:0660101:649)	269	281	Местоположение границ земельного участка установлено по фактическому использованию
168	59:18:0660101:309	Общая долевая собственность	Пермский край, Добрянский район, г. Добрянка, п. Нижний Лух, ул. Советская, дом 58-1	Земли населенных пунктов	Для ведения личного подсобного хозяйства	1370	1128	Местоположение границ земельного участка установлено по фактическому использованию
169	59:18:0660101:255	Собственность	Пермский край, г. Добрянка, п. Нижний Лух, ул. Лесная, дом 53	Земли населенных пунктов	Для ведения личного подсобного хозяйства	2700	2416	Местоположение границ земельного участка установлено по фактическому использованию
170	59:18:0660101:308	Общая совместная собственность	Пермский край, г. Добрянка, п. Нижний Лух, ул. Советская, дом 56	Земли населенных пунктов	Для ведения личного подсобного хозяйства	2470	2715	Местоположение границ земельного участка установлено по фактическому использованию

317

Продолжение Таблицы №5

171	59:18:0660101:254	Собственность	Пермский край, г. Добрянка, п. Нижний Лух, ул. Лесная, дом 51	Земли населенных пунктов	Для ведения личного подсобного хозяйства	2600	2823	Местоположение границ земельного участка установлено по фактическому использованию
172	59:18:0660101:307	Собственность	Пермский край, г. Добрянка, п. Нижний Лух, ул. Советская, дом 54-2	Земли населенных пунктов	Для ведения личного подсобного хозяйства	1934	1957	Проектом предусмотрено исправление реестровой ошибки в сведениях о местоположении границ земельного участка.
173	59:18:0660101:253	Собственность	Пермский край, г. Добрянка, п. Нижний Лух, ул. Лесная, дом 49	Земли населенных пунктов	Для ведения личного подсобного хозяйства	2266	2170	Проектом предусмотрено исправление реестровой ошибки в сведениях о местоположении границ земельного участка.
174	59:18:0660101:306	Собственность	Пермский край, р-н Добрянский, с/п Висимское, п. Нижний Лух, ул. Советская, дом 54, Квартира 1	Земли населенных пунктов	Для ведения личного подсобного хозяйства	1376	1343	Проектом предусмотрено исправление реестровой ошибки в сведениях о местоположении границ земельного участка.
175	59:18:0660101:305	Собственность	Пермский край, р-н Добрянский, с/п Висимское, п. Нижний Лух, ул. Советская, дом 52-2	Земли населенных пунктов	Для ведения личного подсобного хозяйства	1741	1762	Местоположение границ земельного участка установлено по фактическому использованию
176	59:18:0660101:304	Собственность	Пермский край, г. Добрянка, п. Нижний Лух, ул. Советская, дом 52-1	Земли населенных пунктов	Для ведения личного подсобного хозяйства	1945	1908	Проектом предусмотрено исправление реестровой ошибки в сведениях о местоположении границ земельного участка.
177	59:18:0660101:303	Собственность	Пермский край, г. Добрянка, п. Нижний Лух, ул. Советская, дом 50-2	Земли населенных пунктов	Для размещения существующего жилого дома и приусадебного участка	1577	1581	Проектом предусмотрено исправление реестровой ошибки в сведениях о местоположении границ земельного участка.

318

Продолжение Таблицы №5

178	59:18:0660101:299	Собственность	Пермский край, г. Добрянка, п. Нижний Лух, ул. Советская, дом 46-2	Земли населенных пунктов	Для ведения личного подсобного хозяйства	910	948	Местоположение границ земельного участка установлено по фактическому использованию
179	3У145		Пермский край, г. Добрянка, п. Нижний Лух, ул. Советская, дом 46-1	Земли населенных пунктов	Блокированная жилая застройка		934	Проектом предусмотрено образование земельного участка путем перераспределения земельного участка с кадастровым номером 59:18:0660101:298 и земель муниципальной собственности
180	59:18:0660101:571	Собственность	Пермский край, г. Добрянка, п. Нижний Лух, ул. Лесная, дом 41а	Земли населенных пунктов	Для ведения личного подсобного хозяйства	700	647	Местоположение границ земельного участка установлено по фактическому использованию
181	59:18:0660101:251	Собственность	Пермский край, г. Добрянка, п. Нижний Лух, ул. Лесная, дом 45-2	Земли населенных пунктов	Для ведения личного подсобного хозяйства	1560	1656	Местоположение границ земельного участка установлено по фактическому использованию
182	59:18:0660101:250	Собственность	Пермский край, г. Добрянка, п. Нижний Лух, ул. Лесная, дом 45-1	Земли населенных пунктов	Для ведения личного подсобного хозяйства	2040	2118	Местоположение границ земельного участка установлено по фактическому использованию
183	3У26	-	Пермский край, Добрянский район, Висимское сельское поселение, п. Нижний Лух, ул. Советская	Земли населенных пунктов	Блокированная жилая застройка		1506	Проектом предусмотрено образование земельного участка путем перераспределения земельного участка с кадастровым номером 59:18:0660101:297 и земель муниципальной собственности
184	59:18:0660101:296	Собственность	Пермский край, г. Добрянка, п. Нижний Лух, ул. Советская, дом 44, Квартира 1	Земли населенных пунктов	Для ведения личного подсобного хозяйства	1796	1783	Проектом предусмотрено исправление реестровой ошибки в сведениях о местоположении границ земельного участка.

319

Продолжение Таблицы №5

185	59:18:0660101:295	Собственность	Пермский край, г. Добрянка, п. Нижний Лух, ул. Советская, дом 42-2	Земли населенных пунктов	Для ведения личного подсобного хозяйства	865	881	Местоположение границ земельного участка установлено по фактическому использованию
186	59:18:0660101:294	-	Пермский край, г. Добрянка, п. Нижний Лух, ул. Советская, дом 42-3	Земли населенных пунктов	Для ведения личного подсобного хозяйства	460	504	Местоположение границ земельного участка установлено по фактическому использованию
187	59:18:0660101:293	Собственность	Пермский край, г. Добрянка, п. Нижний Лух, ул. Советская, дом 42-1	Земли населенных пунктов	Для ведения личного подсобного хозяйства	1964	1947	Местоположение границ земельного участка установлено по фактическому использованию
188	59:18:0660101:292	Собственность	Пермский край, Добрянский район, г. Добрянка, п. Нижний Лух, Висимское с/п, ул. Советская, дом 38, кв.2	Земли населенных пунктов	Под домами индивидуальной жилой застройки (для размещения, обслуживания и эксплуатации 3-х комнатной квартиры и приусадебного участка)	1685	1705	Местоположение границ земельного участка установлено по фактическому использованию
189	59:18:0660101:291	Собственность	Пермский край, Добрянский район, Висимское сельское поселение, п. Нижний Лух, ул. Советская	Земли населенных пунктов	Блокированная жилая застройка	1420	1689	При уточнении местоположения границ площадь земельного участка увеличилась более чем на 10% от площади, сведения о которой относительно этого земельного участка содержатся в ЕГРН, но не более чем предельный минимальный размер земельного участка с ВРИ Блокированная жилая застройка – 600 кв.м. (в соответствии с Правилами землепользования и застройки)
190	3У28	-	Пермский край, Добрянский район, Висимское сельское поселение, п. Нижний Лух, ул. Советская	Земли населенных пунктов	Для индивидуального жилищного строительства		1654	Проектом предусмотрено образование земельного участка путем перераспределения земельного участка с кадастровым номером 59:18:0660101:290 и земель муниципальной собственности

320

Продолжение Таблицы №5

191	59:18:0660101:289	-	Пермский край, г. Добрянка, п. Нижний Лух, ул. Советская, дом 34	Земли населенных пунктов	Для ведения личного подсобного хозяйства	1560	1714	Местоположение границ земельного участка установлено по фактическому использованию
192	59:18:0660101:247	Аренда	Пермский край, г. Добрянка, п. Нижний Лух, между домами № 41 и 43, ул. Лесная	Земли населенных пунктов	Для ведения личного подсобного хозяйства	1716	1758	Проектом предусмотрено исправление реестровой ошибки в сведениях о местоположении границ земельного участка.
193	59:18:0660101:246	Собственность	Пермский край, г. Добрянка, п. Нижний Лух, ул. Лесная, дом 41	Земли населенных пунктов	Для ведения личного подсобного хозяйства	2000	1940	Местоположение границ земельного участка установлено по фактическому использованию
194	59:18:0660101:245	Собственность	Пермский край, г. Добрянка, п. Нижний Лух, ул. Лесная, дом 39	Земли населенных пунктов	Для ведения личного подсобного хозяйства	2400	2640	Местоположение границ земельного участка установлено по фактическому использованию
195	59:18:0660101:244	Собственность	Пермский край, г. Добрянка, п. Нижний Лух, ул. Лесная, дом 37	Земли населенных пунктов	Для ведения личного подсобного хозяйства	2280	2008	Местоположение границ земельного участка установлено по фактическому использованию
196	59:18:0660101:3	Собственность	Пермский край, р-он Добрянский, с/п Висимское, п. Нижний Лух, ул. Лесная, дом 35	Земли населенных пунктов	Для ведения личного подсобного хозяйства	2144	2133	Местоположение границ земельного участка установлено по фактическому использованию
197	59:18:0660101:242	Собственность	Пермский край, р-н Добрянский, с/п Висимское, п. Нижний Лух, ул. Лесная, дом 33-2	Земли населенных пунктов	Для ведения личного подсобного хозяйства	1620	1750	Местоположение границ земельного участка установлено по фактическому использованию
198	59:18:0660101:241	Собственность	Пермский край, г. Добрянка, п. Нижний Лух, ул. Лесная, дом 33-1	Земли населенных пунктов	Для ведения личного подсобного хозяйства	1850	1807	Местоположение границ земельного участка установлено по фактическому использованию

321



Продолжение Таблицы №5

199	59:18:0660101:288	Собственность	Пермский край, г. Добрянка, п. Нижний Лух, ул. Советская, дом 32-2	Земли населенных пунктов	Для ведения личного подсобного хозяйства	1961	1979	Местоположение границ земельного участка установлено по фактическому использованию
200	59:18:0660101:716	Общая долевая собственность	Пермский край, Добрянский район, п. Нижний Лух, ул. Советская, дом 32, квартира 1	Земли населенных пунктов	Для ведения личного подсобного хозяйства	1 292	1308	Проектом предусмотрено исправление реестровой ошибки в сведениях о местоположении границ земельного участка.
201	59:18:0660101:715	Собственность	Пермский край, Добрянский район, с/п Висимское, п. Нижний Лух, ул. Советская, 32а	Земли населенных пунктов	Для ведения личного подсобного хозяйства	1 292	1336	Проектом предусмотрено исправление реестровой ошибки в сведениях о местоположении границ земельного участка.
202	59:18:0660101:669	Собственность	Пермский край, Добрянский район, с/п Висимское, п. Нижний Лух, ул. Советская, дом 30	Земли населенных пунктов	Строительство, реконструкция и эксплуатация индивидуальных жилых домов, состоящих из комнат, а также помещений вспомогательного использования, предназначенных для удовлетворения гражданами бытовых и иных нужд (отдельно стоящие жилые дома с участками с количеством этажей не более трех (включая подземные), предназначенные для круглогодичного проживания одной семьи	1601	1521	Проектом предусмотрено исправление реестровой ошибки в сведениях о местоположении границ земельного участка.
203	59:18:0660101:240	Собственность	Пермский край, г. Добрянка, п. Нижний Лух, между домами № 31 и 33, ул. Лесная	Земли населенных пунктов	Для ведения личного подсобного хозяйства	2240	2245	Местоположение границ земельного участка установлено по фактическому использованию

322

Продолжение Таблицы №5

204	59:18:0660101:239	Собственность	Пермский край, г. Добрянка, п. Нижний Лух, ул. Лесная, дом 31-2	Земли населенных пунктов	Для ведения личного подсобного хозяйства	2424	2404	Проектом предусмотрено исправление реестровой ошибки в сведениях о местоположении границ земельного участка.
205	59:18:0660101:238	Собственность	Пермский край, г. Добрянка, п. Нижний Лух, ул. Лесная, дом 31-1	Земли населенных пунктов	Для ведения личного подсобного хозяйства	1367	390	Проектом предусмотрено исправление реестровой ошибки в сведениях о местоположении границ земельного участка.
206	59:18:0660101:172	-	Пермский край, г. Добрянка, п. Нижний Лух, за ул. Веселой	Земли населенных пунктов	Для сенокосения	6900	2200	Местоположение границ земельного участка установлено по фактическому использованию
207	:3У29		Пермский край, Добрянский район, Висимское сельское поселение, п. Нижний Лух	Земли населенных пунктов	Для индивидуального жилищного строительства		2300	Проектом предусмотрено образование земельного участка из земель муниципальной собственности
208	59:18:0660101:210	Общая долевая собственность	Пермский край, Добрянский район, г. Добрянка, п. Нижний Лух, Висимское с/п, ул. Лесная, дом 70	Земли населенных пунктов	Для ведения личного подсобного хозяйства	2008	2003	Местоположение границ земельного участка установлено по фактическому использованию

323



Продолжение Таблицы №5

209	59:18:0660101:551	Собственность	Пермский край, Добрянский район, п. Нижний Лух, ул. Лесная, дом 68, кв.3	Земли населенных пунктов	Строительство, реконструкция и эксплуатация индивидуальных жилых домов, состоящих из комнат, а также помещений вспомогательного использования, предназначенных для удовлетворения гражданами бытовых и иных нужд (отдельно стоящие жилые дома с участками с количеством этажей не более трех (включая подземные), предназначенные для круглогодичного проживания одной семьи	1534	1542	Местоположение границ земельного участка установлено по фактическому использованию
210	3У30	-	Пермский край, Добрянский район, Висимское сельское поселение, п. Нижний Лух, ул. Лесная	Земли населенных пунктов	Блокированная жилая застройка		1255	Проектом предусмотрено образование земельного участка путем перераспределения земельного участка с кадастровым номером 59:18:0660101:208 и земель муниципальной собственности
211	59:18:0660101:207	Собственность	Пермский край, г. Добрянка, п. Нижний Лух, ул. Лесная, дом 66	Земли населенных пунктов	Для ведения личного подсобного хозяйства	2800	2622	Местоположение границ земельного участка установлено по фактическому использованию

324

Продолжение Таблицы №5

212	59:18:0660101:2307	Общая долевая собственность	Пермский край, Добрянский р-н, п. Нижний Лух, ул. Лесная	Земли населенных пунктов	Строительство, реконструкция и эксплуатация жилых домов, состоящих из комнат, а также помещений вспомогательного использования, предназначенных для удовлетворения гражданами бытовых и иных нужд (отдельно стоящие жилые дома с участками с количеством этажей не более трех (включая подземные), предназначенные для круглогодичного проживания одной семьи	1490	1478	Проектом предусмотрено исправление реестровой ошибки в сведениях о местоположении границ земельного участка.
213	59:18:0660101:2323	Общая совместная собственность	Пермский край, Добрянский район, пос. Нижний Лух, улица Лесная, 64	Земли населенных пунктов	для индивидуального жилищного строительства	773	746	Проектом предусмотрено исправление реестровой ошибки в сведениях о местоположении границ земельного участка.
214	59:18:0660101:2287	Собственность	Пермский край, г. Добрянка, п. Нижний Лух, ул. Лесная	Земли населенных пунктов	Строительство, реконструкция и эксплуатация индивидуальных жилых домов, состоящих из комнат, а также помещений вспомогательного использования, предназначенных для удовлетворения гражданами бытовых и иных нужд (отдельно стоящие жилые дома с участками с количеством этажей не более трех (включая подземные), предназначенные для круглогодичного проживания одной семьи	1135	1171	Проектом предусмотрено исправление реестровой ошибки в сведениях о местоположении границ земельного участка.

325

Продолжение Таблицы №5

215	59:18:0660101:2286	Собственность	Пермский край, г. Добрянка, п. Нижний Лух, ул. Лесная	Земли населенных пунктов	Строительство, реконструкция и эксплуатация индивидуальных жилых домов, состоящих из комнат, а также помещений вспомогательного использования, предназначенных для удовлетворения гражданами бытовых и иных нужд (отдельно стоящие жилые дома с участками с количеством этажей не более трех (включая подземные), предназначенные для круглогодичного проживания одной семьи	1285	1290	Проектом предусмотрено исправление реестровой ошибки в сведениях о местоположении границ земельного участка.
216	59:18:0660101:203	Собственность	Пермский край, г. Добрянка, п. Нижний Лух, ул. Лесная, дом 58	Земли населенных пунктов	Для ведения личного подсобного хозяйства	2576	2692	Местоположение границ земельного участка установлено по фактическому использованию
217	ЗУ31	-	Пермский край, Добрянский район, Висимское сельское поселение, п. Нижний Лух, ул. Лесная	Земли населенных пунктов	для индивидуального жилищного строительства		1278	Проектом предусмотрено образование земельного участка путем перераспределения земельного участка с кадастровым номером 59:18:0660101:2244 и земель муниципальной собственности

326

Продолжение Таблицы №5

218	ЗУ32	-	Пермский край, Добрянский район, Висимское сельское поселение, п. Нижний Лух, ул. Лесная	Земли населенных пунктов	для индивидуального жилищного строительства		1389	Проектом предусмотрено образование земельного участка путем перераспределения земельного участка с кадастровым номером 59:18:0660101:2243 и земель муниципальной собственности
219	59:18:0660101:673	Аренда	Пермский край, р-н Добрянский, с/п Висимское, п. Нижний Лух, ул. Лесная	Земли населенных пунктов	Для индивидуального жилищного строительства	786	790	Местоположение границ земельного участка установлено по фактическому использованию
220	59:18:0660101:2180	Собственность	Пермский край, Добрянский район, Висимское сельское поселение, п. Нижний Лух, ул. Лесная, д. 68, кв. 3	Земли населенных пунктов	для строительства, реконструкции и эксплуатации индивидуальных жилых домов, состоящих из комнат, а также помещений вспомогательного использования, предназначенных для удовлетворения гражданами бытовых и иных нужд (отдельно стоящие жилые дома с участками с количеством этажей не более трех (включая подземные), предназначенные для круглогодичного проживания одной семьи (для расширения основного земельного участка с кадастровым номером 59:18:0660101:551)	385	383	Местоположение границ земельного участка установлено по фактическому использованию
221	59:18:0660101:170	-	Пермский край, г. Добрянка, п. Нижний Лух, за домом № 45, ул. Веселая	Земли населенных пунктов	Для сенокосения	700	690	Местоположение границ земельного участка установлено по фактическому использованию

327

Продолжение Таблицы №5

222	59:18:0660101:169	Собственность	Пермский край, г. Добрянка, п. Нижний Лух, за домом № 45, ул. Веселая	Земли населенных пунктов	Для ведения личного подсобного хозяйства	1200	1199	Местоположение границ земельного участка установлено по фактическому использованию
223	59:18:0660101:2148	Собственность	Пермский край, Добрянский район, пос. Нижний Лух	Земли населенных пунктов	для ведения личного подсобного хозяйства	1400	1326	Местоположение границ земельного участка установлено по фактическому использованию
225	59:18:0660101:163	Собственность	Пермский край, г. Добрянка, п. Нижний Лух, за домом № 45, ул. Веселая	Земли населенных пунктов	Для ведения личного подсобного хозяйства	500	538	Местоположение границ земельного участка установлено по фактическому использованию
226	59:18:0660101:167	-	Пермский край, г. Добрянка, п. Нижний Лух, ул. Веселая, дом 45-3	Земли населенных пунктов	Для ведения личного подсобного хозяйства	500	465	Местоположение границ земельного участка установлено по фактическому использованию
227	59:18:0660101:166	-	Пермский край, г. Добрянка, п. Нижний Лух, ул. Веселая, дом 45-2	Земли населенных пунктов	Для ведения личного подсобного хозяйства	500	504	Местоположение границ земельного участка установлено по фактическому использованию
228	59:18:0660101:707	Собственность	Пермский край, Добрянский район, п. Нижний Лух, улица Веселая, дом № 43, квартира 2	Земли населенных пунктов	Для ведения личного подсобного хозяйства	1300	1346	Местоположение границ земельного участка установлено по фактическому использованию
229	59:18:0660101:161	Собственность	Пермский край, г. Добрянка, п. Нижний Лух, ул. Веселая, дом 43-1	Земли населенных пунктов	Для ведения личного подсобного хозяйства	1200	1238	Местоположение границ земельного участка установлено по фактическому использованию

328

Продолжение Таблицы №5

230	59:18:0660101:160	-	Пермский край, г. Добрянка, п. Нижний Лух, ул. Веселая, дом 41-2	Земли населенных пунктов	Для ведения личного подсобного хозяйства	1210	1218	Местоположение границ земельного участка установлено по фактическому использованию
231	3У33	-	Пермский край, Добрянский район, Висимское сельское поселение, п. Нижний Лух, ул. Веселая	Земли населенных пунктов	Блокированная жилая застройка		1408	Проектом предусмотрено образование земельного участка путем перераспределения земельного участка с кадастровым номером 59:18:0660101:687 и земель муниципальной собственности
232	59:18:0660101:158	Собственность	Пермский край, г. Добрянка, п. Нижний Лух, ул. Веселая, дом 39-2	Земли населенных пунктов	Для ведения личного подсобного хозяйства	1509	1541	Местоположение границ земельного участка установлено по фактическому использованию
233	59:18:0660101:157	Собственность	Пермский край, Добрянский район, с/п. Висимское, п. Нижний Лух, ул. Веселая, дом 39, квартира 1	Земли населенных пунктов	Для ведения личного подсобного хозяйства	2290	2307	Местоположение границ земельного участка установлено по фактическому использованию
234	59:18:0660101:156	Собственность	Пермский край, Добрянский район, Висимское с/п, п. Нижний Лух, ул. Веселая, между домами № 35 и 39	Земли населенных пунктов	Для ведения личного подсобного хозяйства	1252	1257	Местоположение границ земельного участка установлено по фактическому использованию
235	59:18:0660101:705	Собственность	Пермский край, Добрянский район, п. Нижний Лух, ул. Веселая, между домами 37 и 39	Земли населенных пунктов	Для ведения личного подсобного хозяйства	500	508	Местоположение границ земельного участка установлено по фактическому использованию

329

Продолжение Таблицы №5

236	59:18:0660101:155	Собственность	Пермский край, г. Добрянка, п. Нижний Лух, ул. Веселая	Земли населенных пунктов	Для ведения личного подсобного хозяйства	2200	1887	Местоположение границ земельного участка установлено по фактическому использованию
237	59:18:0660101:681	Собственность	Пермский край, р-н Добрянский, с/п Висимское, п. Нижний Лух, ул. Веселая, дом 35, квартира 3	Земли населенных пунктов	Для ведения личного подсобного хозяйства	2200	2297	Местоположение границ земельного участка установлено по фактическому использованию
238	59:18:0660101:657	Собственность	Пермский край, Добрянский район, с/п Висимское, п. Нижний Лух, ул. Веселая, дом 35, кв.2	Земли населенных пунктов	Под домами индивидуальной жилой застройки (для размещения, обслуживания и эксплуатации 1-комнатной квартиры)	996	1037	Местоположение границ земельного участка установлено по фактическому использованию
239	59:18:0660101:690	Собственность	Пермский край, р-н Добрянский, Висимское с/п, п. Нижний Лух, ул. Веселая, д. 35, кв. 1	Земли населенных пунктов	Под домами индивидуальной жилой застройки	1000	1125	Местоположение границ земельного участка установлено по фактическому использованию
240	59:18:0660101:201	Собственность	Пермский край, р-н Добрянский, с/п Висимское, п. Нижний Лух, ул. Лесная, дом 54	Земли населенных пунктов	Для ведения личного подсобного хозяйства	3800	4051	Местоположение границ земельного участка установлено по фактическому использованию
241	59:18:0660101:200	Собственность	Пермский край, Добрянский район, Висимское с/п, п. Нижний Лух, ул. Лесная	Земли населенных пунктов	Для ведения личного подсобного хозяйства	4079	4032	Местоположение границ земельного участка установлено по фактическому использованию

330

Продолжение Таблицы №5

242	ЗУ34	-	Пермский край, Добрянский район, Висимское сельское поселение, п. Нижний Лух, ул. Лесная	Земли населенных пунктов	Блокированная жилая застройка		1708	Проектом предусмотрено образование земельного участка путем перераспределения земельного участка с кадастровым номером 59:18:0660101:199 и земель муниципальной собственности
243	59:18:0660101:198	собственность	Пермский край, г. Добрянка, п. Нижний Лух, ул. Лесная, дом 50, квартира 1	Земли населенных пунктов	Для ведения личного подсобного хозяйства	1505	1501	Местоположение границ земельного участка установлено по фактическому использованию
244	59:18:0660101:197	собственность	Пермский край, г. Добрянка, п. Нижний Лух, ул. Лесная, дом 48-2	Земли населенных пунктов	блокированная жилая застройка	1446	1455	Проектом предусмотрено исправление реестровой ошибки в сведениях о местоположении границ земельного участка.
245	59:18:0660101:196	-	Пермский край, Добрянский район, Висимское сельское поселение, п. Нижний Лух, ул. Лесная	Земли населенных пунктов	Блокированная жилая застройка	1300	1496	При уточнении местоположения границ площадь земельного участка увеличилась более чем на 10% от площади, сведения о которой относительно этого земельного участка содержатся в ЕГРН, но не более чем предельный минимальный размер земельного участка с ВРИ Блокированная жилая застройка – 600 кв.м. (в соответствии с Правилами землепользования и застройки)
246	59:18:0660101:152	Общая долевая собственность	Пермский край, р-н Добрянский, п. Нижний Лух, ул. Веселая, дом 33-2	Земли населенных пунктов	Для ведения личного подсобного хозяйства	870	932	Местоположение границ земельного участка установлено по фактическому использованию
247	:ЗУ35	Собственность	Пермский край, р-он Добрянский, п. Нижний Лух, ул. Веселая, дом 33-1	Земли населенных пунктов	Для индивидуального жилищного строительства		1090	Проектом предусмотрено образование земельного участка путем перераспределения земельного участка с кадастровым номером 59:18:0660101:151 и земель муниципальной собственности

331



Продолжение Таблицы №5

248	:3У36	Собственность	Пермский край, г. Добрянка, п. Нижний Лух, ул. Веселая, дом 31	Земли населенных пунктов	Для индивидуального жилищного строительства		1807	Проектом предусмотрено образование земельного участка путем перераспределения земельного участка с кадастровым номером 59:18:0660101:150 и земель муниципальной собственности
249	59:18:0660101:149	Собственность	Пермский край, Добрянский район, п. Нижний Лух, ул. Веселая, дом 29-3	Земли населенных пунктов	Для ведения личного подсобного хозяйства	2565	2485	Местоположение границ земельного участка установлено по фактическому использованию
250	59:18:0660101:148	-	Пермский край, Добрянский район, Висимское сельское поселение, п. Нижний Лух, ул. Веселая	Земли населенных пунктов	Блокированная жилая застройка	1000	1362	При уточнении местоположения границ площадь земельного участка увеличилась более чем на 10% от площади, сведения о которой относительно этого земельного участка содержатся в ЕГРН, но не более чем предельный минимальный размер земельного участка с ВРИ Блокированная жилая застройка – 600 кв.м. (в соответствии с Правилами землепользования и застройки)
251	59:18:0660101:147	-	Пермский край, Добрянский район, Висимское сельское поселение, п. Нижний Лух, ул. Веселая	Земли населенных пунктов	Блокированная жилая застройка	1000	1397	При уточнении местоположения границ площадь земельного участка увеличилась более чем на 10% от площади, сведения о которой относительно этого земельного участка содержатся в ЕГРН, но не более чем предельный минимальный размер земельного участка с ВРИ Блокированная жилая застройка – 600 кв.м. (в соответствии с Правилами землепользования и застройки)
252	59:18:0660101:146	-	Пермский край, р-н Добрянский, с/п Висимское, п. Нижний Лух, ул. Веселая, дом 27	Земли населенных пунктов	Для ведения личного подсобного хозяйства	1406	1544	Местоположение границ земельного участка установлено по фактическому использованию

332

Продолжение Таблицы №5

253	59:18:0660101:683	Собственность	Пермский край, Добрянский район, п. Нижний Лух, ул. Лесная, дом 46-1	Земли населенных пунктов	Строительство, реконструкция и эксплуатация жилых домов, состоящих их комнат, а так же помещений вспомогательного использования, предназначенных для удовлетворения гражданами бытовых и иных нужд (отдельно стоящие жилые дома с количеством этажей не более трех (включая подземные)), предназначенные для круглогодичного проживания одной семьи	1500	1482	Местоположение границ земельного участка установлено по фактическому использованию
254	59:18:0660101:682	Собственность	Пермский край, Добрянский район, п. Нижний Лух, ул. Лесная, дом 46-1	Земли населенных пунктов	Для ведения личного подсобного хозяйства	568	561	Местоположение границ земельного участка установлено по фактическому использованию
255	59:18:0660101:193	Общая долевая собственность	Пермский край, р-н Добрянский, Висимское с/п, п. Нижний Лух, ул. Лесная, дом 44	Земли населенных пунктов	Для ведения личного подсобного хозяйства	3500	3360	Местоположение границ земельного участка установлено по фактическому использованию
256	59:18:0660101:192	Собственность	Пермский край, г. Добрянка, п. Нижний Лух, ул. Лесная, дом 42	Земли населенных пунктов	Для ведения личного подсобного хозяйства	3400	3740	Местоположение границ земельного участка установлено по фактическому использованию
257	59:18:0660101:191	Собственность	Пермский край, г. Добрянка, п. Нижний Лух, ул. Лесная	Земли населенных пунктов	Для ведения личного подсобного хозяйства	1600	1620	Местоположение границ земельного участка установлено по фактическому использованию
258	59:18:0660101:570	-	Пермский край, г. Добрянка, п. Нижний Лух, ул. Лесная, дом 40	Земли населенных пунктов	Для сенокошения	1500	1398	Местоположение границ земельного участка установлено по фактическому использованию
259	59:18:0660101:190	Собственность	Пермский край, г. Добрянка, п. Нижний Лух, ул. Лесная, дом 38	Земли населенных пунктов	Для ведения личного подсобного хозяйства	2200	2402	Местоположение границ земельного участка установлено по фактическому использованию

333



Продолжение Таблицы №5

260	59:18:0660101:145	Собственность	Пермский край, р-н Добрянский, Висимское с/п. п. Нижний Лух, ул. Веселая, дом 25	Земли населенных пунктов	Для ведения личного подсобного хозяйства	1452	1597	Местоположение границ земельного участка установлено по фактическому использованию
261	59:18:0660101:144	Собственность	Пермский край, г. Добрянка, п. Нижний Лух, ул. Веселая, дом 23-2	Земли населенных пунктов	Для ведения личного подсобного хозяйства	2080	2238	Местоположение границ земельного участка установлено по фактическому использованию
262	3У37	-	Пермский край, Добрянский район, Висимское сельское поселение, п. Нижний Лух, ул. Веселая	Земли населенных пунктов	Блокированная жилая застройка		1808	Проектом предусмотрено образование земельного участка путем перераспределения земельного участка с кадастровым номером 59:18:0660101:143 и земель муниципальной собственности
263	59:18:0660101:671	Собственность	Пермский край, р-н Добрянский, с/п Висимское, п. Нижний Лух, ул. Веселая, дом 21	Земли населенных пунктов	под домами индивидуальной жилой застройки (для размещения жилого дома)	2853	2885	Местоположение границ земельного участка установлено по фактическому использованию
264	3У38	-	Пермский край, Добрянский район, Висимское сельское поселение, п. Нижний Лух, ул. Веселая	Земли населенных пунктов	Блокированная жилая застройка		2287	Проектом предусмотрено образование земельного участка путем перераспределения земельного участка с кадастровым номером 59:18:0660101:141 и земель муниципальной собственности
265	59:18:0660101:140	Собственность	Пермский край, г. Добрянка, п. Нижний Лух, ул. Веселая, д 19-1	Земли населенных пунктов	Для ведения личного подсобного хозяйства	2069	2049	Местоположение границ земельного участка установлено по фактическому использованию

334

Продолжение Таблицы №5

266	59:18:0660101:58	Собственность	Пермский край, г. Добрянка, п. Нижний Лух, ул. Лесная, дом 34	Земли населенных пунктов	Для ведения личного подсобного хозяйства	2800	2799	Местоположение границ земельного участка установлено по фактическому использованию
267	59:18:0660101:57	Собственность	Пермский край, г. Добрянка, п. Нижний Лух, ул. Лесная, дом 32	Земли населенных пунктов	Для ведения личного подсобного хозяйства	2343	2350	Проектом предусмотрено исправление реестровой ошибки в сведениях о местоположении границ земельного участка.
268	3У39	-	Пермский край, Добрянский район, Висимское сельское поселение, п. Нижний Лух, ул. Лесная	Земли населенных пунктов	Для индивидуального жилищного строительства		2412	Проектом предусмотрено образование земельного участка путем перераспределения земельного участка с кадастровым номером 59:18:0660101:56 и земель муниципальной собственности
269	59:18:0660101:55	-	Пермский край, г. Добрянка, п. Нижний Лух, ул. Веселая, дом 17-2	Земли населенных пунктов	Для ведения личного подсобного хозяйства	1320	1310	Местоположение границ земельного участка установлено по фактическому использованию
270	3У40	-	Пермский край, Добрянский район, Висимское сельское поселение, п. Нижний Лух, ул. Веселая	Земли населенных пунктов	Блокированная жилая застройка		1602	Проектом предусмотрено образование земельного участка путем перераспределения земельного участка с кадастровым номером 59:18:0660101:54 и земель муниципальной собственности
271	59:18:0660101:142	Собственность	Пермский край, Добрянский район, г. Добрянка, п. Нижний Лух, Висимское с/п, ул. Веселая, дом 17, кв. 1	Земли населенных пунктов	Для ведения личного подсобного хозяйства	2600	2860	Местоположение границ земельного участка установлено по фактическому использованию

335

Продолжение Таблицы №5

272	59:18:0660101:711	Собственность	Пермский край, Добрянский район, п. Нижний Лух, ул. Веселая, д. 20	Земли населенных пунктов	Для ведения подсобного хозяйства	1947	1980	Проектом предусмотрено исправление реестровой ошибки в сведениях о местоположении границ земельного участка.
273	59:18:0660101:50	-	Пермский край, г. Добрянка, п. Нижний Лух, ул. Веселая, дом 20-4	Земли населенных пунктов	Для ведения личного подсобного хозяйства	1800	1821	Местоположение границ земельного участка установлено по фактическому использованию
274	3У41	-	Пермский край, г. Добрянка, п. Нижний Лух, ул. Веселая, дом 20-3	Земли населенных пунктов	Блокированная жилая застройка	-	1010	Проектом предусмотрено образование земельного участка путем перераспределения земельного участка с кадастровым номером 59:18:0660101:49 и земель муниципальной собственности
275	59:18:0660101:51	-	Пермский край, г. Добрянка, п. Нижний Лух, ул. Веселая, дом 20-2	Земли населенных пунктов	Для ведения личного подсобного хозяйства	1510	1335	Местоположение границ земельного участка установлено по фактическому использованию
276	59:18:0660101:48	-	Пермский край, г. Добрянка, п. Нижний Лух, у леса за ул. Веселой	Земли населенных пунктов	Для ведения личного подсобного хозяйства	2100	1072	Местоположение границ земельного участка установлено по фактическому использованию
277	59:18:0660101:636	-	Пермский край, Добрянский район, с/п Висимское, п. Нижний Лух	Земли населенных пунктов	Для индивидуального огородничества	2551	2500	Местоположение границ земельного участка установлено по фактическому использованию
278	59:18:0660101:47	Собственность	Пермский край, Добрянский район, г. Добрянка, п. Нижний Лух, у леса за ул. Веселой	Земли населенных пунктов	Для ведения личного подсобного хозяйства	2000	2000	Местоположение границ земельного участка установлено по фактическому использованию

336

Продолжение Таблицы №5

279	3У42	-	Пермский край, Добрянский район, п. Нижний Лух, ул. Веселая,	Земли населенных пунктов	Блокированная жилая застройка		2500	Проектом предусмотрено образование земельного участка путем перераспределения земельного участка с кадастровым номером 59:18:0660101:121 и земель муниципальной собственности
280	59:18:0660101:122	-	Пермский край, г. Добрянка, п. Нижний Лух, за домом № 46, ул. Веселая	Земли населенных пунктов	Для сенокосения	1300	1424	Местоположение границ земельного участка установлено по фактическому использованию
281	59:18:0660101:120	Собственность	Пермский край, г. Добрянка, п. Нижний Лух, ул. Веселая, дом 46-1	Земли населенных пунктов	Для ведения личного подсобного хозяйства	1840	1841	Местоположение границ земельного участка установлено по фактическому использованию
282	59:18:0660101:118	-	Пермский край, р-н Добрянский, с/п Висимское, п. Нижний Лух, ул. Веселая, 44-1	Земли населенных пунктов	Для ведения личного подсобного хозяйства	1720	1746	Местоположение границ земельного участка установлено по фактическому использованию
283	59:18:0660101:117	Собственность	Пермский край, Добрянский район, г. Добрянка, п. Нижний Лух, Висимское г/п, ул. Веселая, дом 42, кв.3	Земли населенных пунктов	Для ведения личного подсобного хозяйства	1873	1988	Местоположение границ земельного участка установлено по фактическому использованию
284	59:18:0660101:116	Постоянное (бессрочное) пользование	Пермский край, г. Добрянка, п. Нижний Лух, ул. Веселая, дом 42-1	Земли населенных пунктов	Для ведения личного подсобного хозяйства	1000	954	Местоположение границ земельного участка установлено по фактическому использованию
285	59:18:0660101:549	Собственность	Пермский край, Добрянский район, г. Добрянка, п. Нижний Лух, ул. Веселая, дом 42-2	Земли населенных пунктов	Для ведения личного подсобного хозяйства	915	1006	Местоположение границ земельного участка установлено по фактическому использованию

337

Продолжение Таблицы №5

286	3У43		Пермский край, Добрянский район, Висимское сельское поселение, п. Нижний Лух, ул. Веселая	Земли населенных пунктов	Блокированная жилая застройка		2493	Проектом предусмотрено образование земельного участка путем перераспределения земельного участка с кадастровым номером 59:18:0660101:115 и земель муниципальной собственности
287	59:18:0660101:114	Общая долевая собственность	Пермский край, г. Добрянка, п. Нижний Лух, ул. Веселая, дом 40-1	Земли населенных пунктов	Для ведения личного подсобного хозяйства	1922	1911	Местоположение границ земельного участка установлено по фактическому использованию
288	59:18:0660101:113	Собственность	Пермский край, г. Добрянка, п. Нижний Лух, ул. Веселая, дом 38-2	Земли населенных пунктов	Для ведения личного подсобного хозяйства	2269	2289	Проектом предусмотрено исправление реестровой ошибки в сведениях о местоположении границ земельного участка.
290	59:18:0660101:111	Бессрочное (постоянное) пользование	Пермский край, р-н Добрянский, п. Нижний Лух, ул. Веселая, дом 36-2	Земли населенных пунктов	Для ведения личного подсобного хозяйства	1900	1853	Местоположение границ земельного участка установлено по фактическому использованию
291	59:18:0660101:110	Собственность	Пермский край, Добрянский р-н, Висимское с/п, п. Нижний Лух, ул. Веселая, 36-1	Земли населенных пунктов	Для ведения личного подсобного хозяйства	2500	2484	Местоположение границ земельного участка установлено по фактическому использованию
292	59:18:0660101:109	-	Пермский край, р-н Добрянский, с/п Висимское, п. Нижний Лух, ул. Веселая, 34-2	Земли населенных пунктов	Для ведения личного подсобного хозяйства	2250	2396	Местоположение границ земельного участка установлено по фактическому использованию

338

Продолжение Таблицы №5

293	59:18:0660101:2282	Собственность	Пермский край, Добрянский район, Висимское сельское поселение, п. Нижний Лух, ул. Веселая, д. 36, кв. 1	Земли населенных пунктов	под домами индивидуальной жилой застройки (для размещения и обслуживания квартиры и приусадебного участка)	1745	1795	Проектом предусмотрено исправление реестровой ошибки в сведениях о местоположении границ земельного участка.
294	59:18:0660101:108	Общая долевая собственность	Пермский край, р-н Добрянский, с/п Висимское, п. Нижний Лух, ул. Веселая, 34-1	Земли населенных пунктов	Для ведения личного подсобного хозяйства	3382	3214	Проектом предусмотрено исправление реестровой ошибки в сведениях о местоположении границ земельного участка.
295	59:18:0660101:107	Собственность	Пермский край, Добрянский район, Висимское сельское поселение, п. Нижний Лух, ул. Веселая, дом 32-3	Земли населенных пунктов	Для ведения личного подсобного хозяйства	2310	2541	Местоположение границ земельного участка установлено по фактическому использованию
296	59:18:0660101:626	Собственность	Пермский край, Добрянский район, г. Добрянка, п. Нижний Лух, Висимское с/п, ул. Веселая, дом 32, кв.2	Земли населенных пунктов	Для размещения, эксплуатации и обслуживания квартиры и приусадебных участков	694	760	Местоположение границ земельного участка установлено по фактическому использованию
297	3У44	-	Пермский край, Добрянский район, Висимское сельское поселение, п. Нижний Лух, ул. Веселая	Земли населенных пунктов	Блокированная жилая застройка		1707	Проектом предусмотрено образование земельного участка путем перераспределения земельного участка с кадастровым номером 59:18:0660101:105 и земель муниципальной собственности

339

Продолжение Таблицы №5

298	59:18:0660101:625	Собственность	Пермский край, Добрянский район, г. Добрянка, п. Нижний Лух, Висимское с/п, ул. Веселая, дом 32, кв.2	Земли населенных пунктов	Для размещения, эксплуатации и обслуживания квартиры и приусадебных участков	368	397	Местоположение границ земельного участка установлено по фактическому использованию
299	59:18:0660101:104	Собственность	Пермский край, Добрянский район, г. Добрянка, п. Нижний Лух, Висимское с/п, ул. Веселая, дом 30, кв.3	Земли населенных пунктов	Для размещения, эксплуатации и обслуживания 3-х комнатной квартиры и приусадебного участка	1500	1515	Местоположение границ земельного участка установлено по фактическому использованию
300	59:18:0660101:621	-	Пермский край, Добрянский район, г. Добрянка, п. Нижний Лух, Висимское с/п, ул. Веселая, дом 30, кв.3	Земли населенных пунктов	Для ведения личного подсобного хозяйства	1570	1567	Местоположение границ земельного участка установлено по фактическому использованию
301	59:18:0660101:103	Общая долевая собственность	Пермский край, Добрянский район, г. Добрянка, п. Нижний Лух, ул. Веселая, дом 30-1	Земли населенных пунктов	Для ведения личного подсобного хозяйства	1720	1307	Местоположение границ земельного участка установлено по фактическому использованию
302	59:18:0660101:644	Собственность	Пермский край, Добрянский район, г. Добрянка, п. Нижний Лух, Висимское с/п, ул. Веселая, дом 30, квартира 2	Земли населенных пунктов	Для ведения личного подсобного хозяйства	1293	1293	Местоположение границ земельного участка установлено по фактическому использованию
303	59:18:0660101:645	Собственность	Пермский край, Добрянский район, г. Добрянка, п. Нижний Лух, Висимское с/п, ул. Веселая, дом 30, квартира 2	Земли населенных пунктов	Для ведения личного подсобного хозяйства	1378	1389	Местоположение границ земельного участка установлено по фактическому использованию

340

Продолжение Таблицы №5

304	:3У45		Пермский край, Добрянский район, Висимское сельское поселение, п. Нижний Лух	Земли населенных пунктов	Ведение огородничества		4000	Проектом предусмотрено образование земельного участка из земель муниципальной собственности
305	:3У46		Пермский край, Добрянский район, Висимское сельское поселение, п. Нижний Лух	Земли населенных пунктов	Ведение огородничества		2000	Проектом предусмотрено образование земельного участка из земель муниципальной собственности
306	59:18:0660101:100	Собственность	Пермский край, р-н Добрянский, с/п Висимское, п. Нижний Лух, у леса за ул. Веселой	Земли населенных пунктов	Для сенокосения	2000	2015	Местоположение границ земельного участка установлено по фактическому использованию
307	59:18:0660101:99	Общая долевая собственность	Пермский край, г. Добрянка, п. Нижний Лух, ул. Веселая	Земли населенных пунктов	Для ведения личного подсобного хозяйства	3532	3355	Местоположение границ земельного участка установлено по фактическому использованию
308	59:18:0660101:97	-	Пермский край, г. Добрянка, п. Нижний Лух, у леса за ул. Веселой	Земли населенных пунктов	Для сенокосения	1900	1923	Местоположение границ земельного участка установлено по фактическому использованию
309	59:18:0660101:98	-	Пермский край, г. Добрянка, п. Нижний Лух, у леса за ул. Веселой	Земли населенных пунктов	Для сенокосения	2500	2453	Местоположение границ земельного участка установлено по фактическому использованию
310	59:18:0660101:693	Собственность	Пермский край, Добрянский р-н, Висимское с/п, п. Нижний Лух, ул. Веселая, за домом 34	Земли населенных пунктов	Для ведения личного подсобного хозяйства	1400	1467	Местоположение границ земельного участка установлено по фактическому использованию
311	59:18:0660101:96	Собственность	Пермский край, г. Добрянка, п. Нижний Лух, у леса за ул. Веселой	Земли населенных пунктов	Для ведения личного подсобного хозяйства	2540	2500	Местоположение границ земельного участка установлено по фактическому использованию

341







Продолжение Таблицы №5

326	59:18:0660101:89	Собственность	Пермский край, Добрянский район, Висимское с/п, п. Нижний Лух, у леса за ул. Веселой	Земли населенных пунктов	Для ведения личного подсобного хозяйства	2310	2370	Местоположение границ земельного участка установлено по фактическому использованию
327	59:18:0660101:88	-	Пермский край, г. Добрянка, п. Нижний Лух, у леса за ул. Веселой	Земли населенных пунктов	Для сенокосения	742	800	Местоположение границ земельного участка установлено по фактическому использованию
328	59:18:0660101:87	Общая долевая собственность	Пермский край, р-н Добрянский, с/п Висимское, п. Нижний Лух, у леса за ул. Веселой	Земли населенных пунктов	Для ведения личного подсобного хозяйства	2000	2000	Местоположение границ земельного участка установлено по фактическому использованию
329	59:18:0660101:685	Собственность	Пермский край, р-н Добрянский, с/п Висимское, п. Нижний Лух, ул. Веселая, между домами № 28а и № 30	Земли населенных пунктов	Для индивидуального жилищного строительства	1795	1819	Местоположение границ земельного участка установлено по фактическому использованию
330	59:18:0660101:643	Собственность	Пермский край, р-н Добрянский, с/п Висимское, п. Нижний Лух, ул. Веселая, дом 28а	Земли населенных пунктов	Для индивидуального жилищного строительства (под строительство личного дома)	1000	1024	Местоположение границ земельного участка установлено по фактическому использованию
331	59:18:0660101:581	Собственность	Пермский край, Добрянский район, г. Добрянка, п. Нижний Лух, между домами 28а и 30, ул. Веселая	Земли населенных пунктов	Для ведения личного подсобного хозяйства	815	716	Местоположение границ земельного участка установлено по фактическому использованию
332	59:18:0660101:83	собственность	Пермский край, г. Добрянка, п. Нижний Лух, ул. Веселая, дом 26-3	Земли населенных пунктов	Для ведения личного подсобного хозяйства	3400	3610	Местоположение границ земельного участка установлено по фактическому использованию

344

Продолжение Таблицы №5

333	59:18:0660101:82	Собственность	Пермский край, г. Добрянка, п. Нижний Лух, ул. Веселая, дом 26-2	Земли населенных пунктов	Для ведения личного подсобного хозяйства	1500	1490	Местоположение границ земельного участка установлено по фактическому использованию
334	59:18:0660101:81	-	Пермский край, Добрянский район, п. Нижний Лух, ул. Веселая, 26-1	Земли населенных пунктов	Для ведения личного подсобного хозяйства	1940	2006	Местоположение границ земельного участка установлено по фактическому использованию
335	59:18:0660101:80	собственность	Пермский край, г. Добрянка, п. Нижний Лух, ул. Веселая, дом 24-3	Земли населенных пунктов	Для ведения личного подсобного хозяйства	2420	2540	Местоположение границ земельного участка установлено по фактическому использованию
336	59:18:0660101:608	собственность	Пермский край, р-н Добрянский, п. Нижний Лух, ул. Веселая, 28 в	Земли населенных пунктов	Для ведения личного подсобного хозяйства	2743	2856	Местоположение границ земельного участка установлено по фактическому использованию
337	59:18:0660101:70	Общая долевая собственность	Пермский край, г. Добрянка, п. Нижний Лух, за стадионом	Земли населенных пунктов	Для ведения личного подсобного хозяйства	1425	1448	Местоположение границ земельного участка установлено по фактическому использованию
338	59:18:0660101:75	собственность	Пермский край, Добрянский район, г. Добрянка, п. Нижний Лух, за стадионом	Земли населенных пунктов	Для ведения личного подсобного хозяйства	1558	1634	Местоположение границ земельного участка установлено по фактическому использованию
339	59:18:0660101:74	-	Пермский край, г. Добрянка, п. Нижний Лух, за стадионом	Земли населенных пунктов	Для ведения личного подсобного хозяйства	2200	2209	Местоположение границ земельного участка установлено по фактическому использованию
340	59:18:0660101:607	собственность	Пермский край, г. Добрянка, п. Нижний Лух, Висимское с/п, ул. Веселая	Земли населенных пунктов	Для ведения личного подсобного хозяйства	1975	1996	Местоположение границ земельного участка установлено по фактическому использованию
341	59:18:0660101:77	Общая долевая собственность	Пермский край, г. Добрянка, п. Нижний Лух, за стадионом	Земли населенных пунктов	Для ведения личного подсобного хозяйства	2360	2371	Местоположение границ земельного участка установлено по фактическому использованию

345

Продолжение Таблицы №5

342	59:18:0660101:638	Постоянное (бессрочное) пользование	Пермский край, Добрянский район, г. Добрянка, п. Нижний Лух, Висимское с/п	Земли населенных пунктов	Для ведения личного подсобного хозяйства	4600	3959	Местоположение границ земельного участка установлено по фактическому использованию
343	3У57	-	Пермский край, Добрянский район, Висимское сельское поселение, п. Нижний Лух	Земли населенных пунктов	Для индивидуального жилищного строительства		2500	Проектом предусмотрено образование земельного участка из земель муниципальной собственности
344	59:18:0660101:71	-	Пермский край, г. Добрянка, п. Нижний Лух, за стадионом	Земли населенных пунктов	Для сенокосения	2200	2090	Местоположение границ земельного участка установлено по фактическому использованию
345	59:18:0660101:73	собственность	Пермский край, г. Добрянка, п. Нижний Лух, за стадионом	Земли населенных пунктов	Для ведения личного подсобного хозяйства	700	745	Местоположение границ земельного участка установлено по фактическому использованию
346	59:18:0660101:69	собственность	Пермский край, г. Добрянка, п. Нижний Лух, у леса за ул. Веселой	Земли населенных пунктов	Для ведения личного подсобного хозяйства	700	739	Местоположение границ земельного участка установлено по фактическому использованию
347	59:18:0660101:68	-	Пермский край, г. Добрянка, п. Нижний Лух, у леса за ул. Веселой	Земли населенных пунктов	Для сенокосения	1200	1207	Местоположение границ земельного участка установлено по фактическому использованию
348	59:18:0660101:67	-	Пермский край, г. Добрянка, п. Нижний Лух, у леса за ул. Веселой	Земли населенных пунктов	Для сенокосения	1200	1250	Местоположение границ земельного участка установлено по фактическому использованию
349	59:18:0660101:63	-	Пермский край, г. Добрянка, п. Нижний Лух, у леса за ул. Веселой	Земли населенных пунктов	Для сенокосения	1900	2090	Местоположение границ земельного участка установлено по фактическому использованию

346

Продолжение Таблицы №5

350	59:18:0660101:64	собственность	Пермский край, Добрянский район, г. Добрянка, п. Нижний Лух, у леса за ул. Веселой	Земли населенных пунктов	Для ведения личного подсобного хозяйства	1300	1300	Местоположение границ земельного участка установлено по фактическому использованию
351	59:18:0660101:383	собственность	Пермский край, г. Добрянка, п. Нижний Лух, у реки, ул. Коммунистическая	Земли населенных пунктов	Для ведения личного подсобного хозяйства	360	240	Местоположение границ земельного участка установлено по фактическому использованию
352	59:18:0660101:382	-	Пермский край, г. Добрянка, п. Нижний Лух, ул. Коммунистическая, дом 5-2	Земли населенных пунктов	Для ведения личного подсобного хозяйства	520	541	Местоположение границ земельного участка установлено по фактическому использованию
353	3У58	-	Пермский край, Добрянский район, Висимское сельское поселение, п. Нижний Лух, ул. Коммунистическая	Земли населенных пунктов	Блокированная жилая застройка		669	Проектом предусмотрено образование земельного участка путем перераспределения земельного участка с кадастровым номером 59:18:0660101:381 и земель муниципальной собственности
354	59:18:0660101:700	собственность	Пермский край, Добрянский район, Висимское сельское поселение, п. Нижний Лух, ул. Коммунистическая, д. 3, кв. 2	Земли населенных пунктов	Под домами индивидуальной жилой застройки	1000	1014	Местоположение границ земельного участка установлено по фактическому использованию
355	59:18:0660101:378	-	Пермский край, Добрянский район, Висимское сельское поселение, п. Нижний Лух, ул. Коммунистическая	Земли населенных пунктов	Блокированная жилая застройка	750	888	При уточнении местоположения границ площадь земельного участка увеличилась более чем на 10% от площади, сведения о которой относятся к этому земельному участку содержатся в ЕГРН, но не более чем предельный минимальный размер земельного участка с видом разрешенного использования Блокированная жилая застройка – 400 кв.м. (в соответствии с Правилами землепользования и застройки)

347

Продолжение Таблицы №5

356	59:18:0660101:376	-	Пермский край, г. Добрянка, п. Нижний Лух, ул. Коммунистическая, дом 1-2	Земли населенных пунктов	Для ведения личного подсобного хозяйства	1430	1369	Местоположение границ земельного участка установлено по фактическому использованию
357	:3У59		Пермский край, Добрянский район, Висимское сельское поселение, п. Нижний Лух, ул. Коммунистическая	Земли населенных пунктов	Для индивидуального жилищного строительства		1116	Проектом предусмотрено образование земельного участка путем объединения земельных участков с кадастровыми номерами 59:18:0660101:374 и 59:18:0660101:634
358	59:18:0660101:654 (59:18:0660101:653)	собственность	Пермский край, Добрянский район, г. Добрянка, п. Нижний Лух, ул. Веселой	Земли населенных пунктов	Для ведения личного подсобного хозяйства	1008	1001	Местоположение границ земельного участка установлено по фактическому использованию
359	59:18:0660101:370	-	Пермский край, г. Добрянка, п. Нижний Лух, ул. Коммунистическая, дом 4-2	Земли населенных пунктов	Для ведения личного подсобного хозяйства	2000	2138	Местоположение границ земельного участка установлено по фактическому использованию
360	59:18:0660101:656	собственность	Пермский край, Добрянский район, г. Добрянка, п. Нижний Лух, Висимское с/п, ул. Коммунистическая, дом 4, кв.1	Земли населенных пунктов	Под домами индивидуальной жилой застройки (для размещения, эксплуатации и обслуживания 2-х комнатной квартиры и приусадебного участка)	1620	1814	При уточнении местоположения границ площадь земельного участка увеличилась более чем на 10% от площади, сведения о которой относительно этого земельного участка содержатся в ЕГРН, но не более чем предельный минимальный размер земельного участка с видом разрешенного использования для ИЖС – 600 кв.м. (в соответствии с Правилами землепользования и застройки)
361	59:18:0660101:568	собственность	Пермский край, Добрянский район, п. Нижний Лух, пер. Чапаева, 7	Земли населенных пунктов	Для ведения личного подсобного хозяйства	1156	1229	Проектом предусмотрено исправление реестровой ошибки в сведениях о местоположении границ земельного участка.
362	59:18:0660101:555	Общая долевая собственность	Пермский край, г. Добрянка, п. Нижний Лух, пер. Чапаева, дом 3-3	Земли населенных пунктов	Для ведения личного подсобного хозяйства	2310	2541	Местоположение границ земельного участка установлено по фактическому использованию

348

Продолжение Таблицы №5

363	59:18:0660101:360	-	Пермский край, г. Добрянка, п. Нижний Лух, пер. Чапаева, дом 3-2	Земли населенных пунктов	Для ведения личного подсобного хозяйства	770	846	Местоположение границ земельного участка установлено по фактическому использованию
364	59:18:0660101:359	-	Пермский край, г. Добрянка, п. Нижний Лух, пер. Чапаева, дом 3-1	Земли населенных пунктов	Для ведения личного подсобного хозяйства	640	568	Местоположение границ земельного участка установлено по фактическому использованию
365	59:18:0660101:2122	собственность	Пермский край, Добрянский район, п. Нижний Лух, пер. Чапаева, дом 1, квартира 3	Земли населенных пунктов	Для ведения личного подсобного хозяйства	2000	2080	Местоположение границ земельного участка установлено по фактическому использованию
366	59:18:0660101:688	Общая долевая собственность	Пермский край, Добрянский район, Висимское с/п, п. Нижний Лух, ул. Чапаева, д 1, кв 2	Земли населенных пунктов	Под домами индивидуальной жилой застройки	1000	1092	Проектом предусмотрено исправление реестровой ошибки в сведениях о местоположении границ земельного участка.
367	59:18:0660101:689	Общая долевая собственность	Пермский край, Добрянский район, Висимское с/п, п. Нижний Лух, ул. Чапаева, дом 1, кв.1	Земли населенных пунктов	Под домами индивидуальной жилой застройки	400	416	Проектом предусмотрено исправление реестровой ошибки в сведениях о местоположении границ земельного участка.
368	59:18:0660101:354	собственность	Пермский край, г. Добрянка, п. Нижний Лух, ул. Советская, дом 31	Земли населенных пунктов	Для ведения личного подсобного хозяйства	1506	1608	Местоположение границ земельного участка установлено по фактическому использованию
369	59:18:0660101:353	собственность	Пермский край, г. Добрянка, п. Нижний Лух, ул. Советская, дом 29	Земли населенных пунктов	Для размещения, обслуживания и эксплуатации здания-пекарни	454	474	Местоположение границ земельного участка установлено по фактическому использованию

349

Продолжение Таблицы №5

370	59:18:0660101:2256	собственность	Пермский край, Добрянский муниципальный район, Висимское сельское поселение, п. Нижний Лух, ул. Коммунистическая	Земли населенных пунктов	строительство, реконструкция и эксплуатация жилых домов, состоящих из комнат, а также помещений вспомогательного использования, предназначенных для удовлетворения гражданами бытовых и иных нужд (отдельно стоящие жилые дома с участками с количеством этажей не более трех (включая подземные), предназначенные для круглогодичного проживания одной семьи (расширение земельного участка)	560	578	Проектом предусмотрено исправление реестровой ошибки в сведениях о местоположении границ земельного участка.
371	59:18:0660101:2200	собственность	Пермский край, г. Добрянка, п. Нижний Лух, ул. Коммунистическая	Земли населенных пунктов	Строительство, реконструкция и эксплуатация индивидуальных жилых домов, состоящих из комнат, а также помещений вспомогательного использования, предназначенных для удовлетворения гражданами бытовых и иных нужд (отдельно стоящие жилые дома с количеством этажей не более трех (включая подземные), предназначенные для круглогодичного проживания одной семьи	1826	1821	Проектом предусмотрено исправление реестровой ошибки в сведениях о местоположении границ земельного участка.
372	ЗУ60	-	Пермский край, г. Добрянка, п. Нижний Лух, ул. Коммунистическая, дом 2-1	Земли населенных пунктов	Блокированная жилая застройка		1421	Проектом предусмотрено образование земельного участка путем перераспределения земельного участка с кадастровым номером 59:18:0660101:364 и земель муниципальной собственности

350

Продолжение Таблицы №5

373	ЗУ61		Пермский край, Добрянский район, Висимское сельское поселение, п. Нижний Лух, ул. Коммунистическая	Земли населенных пунктов	Для индивидуального жилищного строительства		1135	Проектом предусмотрено образование земельного участка путем перераспределения земельного участка с кадастровым номером 59:18:0660101:367 и земель муниципальной собственности
374	59:18:0660101:366	собственность	Пермский край, г. Добрянка, п. Нижний Лух, ул. Коммунистическая	Земли населенных пунктов	Для ведения личного подсобного хозяйства	500	513	Местоположение границ земельного участка установлено по фактическому использованию
375	59:18:0660101:2199	Общая совместная собственность	Пермский край, р-н Добрянский, Висимское с/п, п. Нижний Лух, ул. Коммунистическая, 8	Земли населенных пунктов	Для ведения личного подсобного хозяйства	1374	1381	Проектом предусмотрено исправление реестровой ошибки в сведениях о местоположении границ земельного участка.
376	59:18:0660101:2141	Общая долевая собственность	Пермский край, Добрянский район, Висимское сельское поселение, п. Нижний Лух, ул. Коммунистическая, д. 7, кв. 1	Земли населенных пунктов	под домами индивидуальной жилой застройки	1812	1818	Местоположение границ земельного участка установлено по фактическому использованию
377	ЗУ62	-	Пермский край, г. Добрянка, п. Нижний Лух, ул. Коммунистическая, дом 6-2	Земли населенных пунктов	Блокированная жилая застройка		888	Проектом предусмотрено образование земельного участка путем перераспределения земельного участка с кадастровым номером 59:18:0660101:351 и земель муниципальной собственности
378	59:18:0660101:350	собственность	Пермский край, г. Добрянка, п. Нижний Лух, ул. Коммунистическая, дом 6-1	Земли населенных пунктов	Для ведения личного подсобного хозяйства	1490	1562	Местоположение границ земельного участка установлено по фактическому использованию

351



Продолжение Таблицы №5								
379	3У63	-	Пермский край, Добрянский район, Висимское сельское поселение, п. Нижний Лух, ул. Коммунистическая	Земли населенных пунктов	Спорт		7000	Проектом предусмотрено образование земельного участка путем перераспределения земельного участка, образованного путем объединения земельных участков с кадастровыми номерами 59:18:0660101:676, 59:18:0660101:677, 59:18:0660101:678, и земель муниципальной собственности
380	59:18:0660101:2271	собственность	Пермский край, Добрянский район, Висимское сельское поселение, п. Нижний Лух, ул. Советская, д. 25	Земли населенных пунктов	Объекты коммунального обслуживания (котельная)	2400	2358	Проектом предусмотрено исправление реестровой ошибки в сведениях о местоположении границ земельного участка.
381	59:18:0660101:706	Постоянное (бессрочное) пользование /Собственность	Пермский край, Добрянский район, Висимское с/п, п. Нижний Лух	Земли населенных пунктов	Под объектами культуры и искусства (для строительства клуба)	3796	3811	Местоположение границ земельного участка установлено по фактическому использованию
382	59:18:0660101:285	собственность	Пермский край, г. Добрянка, п. Нижний Лух, ул. Советская, дом 28	Земли населенных пунктов	Для ведения личного подсобного хозяйства	4400	4506	Местоположение границ земельного участка установлено по фактическому использованию
383	59:18:0660101:283	собственность	Пермский край, г. Добрянка, п. Нижний Лух, ул. Советская, дом 26-1	Земли населенных пунктов	Для ведения личного подсобного хозяйства	5400	5803	Местоположение границ земельного участка установлено по фактическому использованию
384	59:18:0660101:237	-	Пермский край, г. Добрянка, п. Нижний Лух, ул. Лесная, дом 29	Земли населенных пунктов	Сельсовет	5000	1244	Местоположение границ земельного участка установлено по фактическому использованию
385	59:18:0660101:236	Общая совместная собственность	Пермский край, г. Добрянка, п. Нижний Лух, ул. Лесная, дом 27а	Земли населенных пунктов	Для ведения личного подсобного хозяйства	1400	1355	Местоположение границ земельного участка установлено по фактическому использованию

352

Продолжение Таблицы №5								
386	59:18:0660101:235	собственность	Пермский край, г. Добрянка, п. Нижний Лух, ул. Лесная, дом 27-1	Земли населенных пунктов	Для ведения личного подсобного хозяйства	1300	1267	Местоположение границ земельного участка установлено по фактическому использованию
387	59:18:0660101:234	собственность	Пермский край, р-н Добрянский, с/п Висимское, п. Нижний Лух, ул. Лесная, дом 25	Земли населенных пунктов	Для ведения личного подсобного хозяйства	2494	2237	Местоположение границ земельного участка установлено по фактическому использованию
388	59:18:0660101:2098	собственность	Пермский край, Добрянский р-н, пос. Н-Лух, ул. Лесная	Земли населенных пунктов	Для ведения личного подсобного хозяйства	2500	2648	Местоположение границ земельного участка установлено по фактическому использованию
389	59:18:0660101:45	Общая долевая собственность	Пермский край, г. Добрянка, п. Нижний Лух, у леса за сельсоветом	Земли населенных пунктов	Для ведения личного подсобного хозяйства	3200	3263	Проектом предусмотрено исправление реестровой ошибки в сведениях о местоположении границ земельного участка.
390	3У64		Пермский край, Добрянский район, Висимское сельское поселение, п. Нижний Лух	Земли населенных пунктов	Для индивидуального жилищного строительства		2100	Проектом предусмотрено образование земельного участка из земель муниципальной собственности
391	3У65		Пермский край, Добрянский район, Висимское сельское поселение, п. Нижний Лух	Земли населенных пунктов	Для индивидуального жилищного строительства		1800	Проектом предусмотрено образование земельного участка из земель муниципальной собственности
392	59:18:0660101:641	собственность	Пермский край, Добрянский район, с/п Висимское, п. Нижний Лух, ул. Лесная, №28б	Земли населенных пунктов	Для ведения личного подсобного хозяйства	1662	1708	Местоположение границ земельного участка установлено по фактическому использованию

353



Продолжение Таблицы №5

393	59:18:0660101:642	собственность	Пермский край, Добрянский район, с/п Висимское, п. Нижний Лух, ул. Лесная, №28а	Земли населенных пунктов	Для ведения личного подсобного хозяйства	752	730	Местоположение границ земельного участка установлено по фактическому использованию
394	ЗУ66		Пермский край, Добрянский район, Висимское сельское поселение, п. Нижний Лух	Земли населенных пунктов	Для индивидуального жилищного строительства		1800	Проектом предусмотрено образование земельного участка из земель муниципальной собственности
395	ЗУ67		Пермский край, Добрянский район, Висимское сельское поселение, п. Нижний Лух	Земли населенных пунктов	Выращивание зерновых и иных сельскохозяйствен ных культур		4000	Проектом предусмотрено образование земельного участка из земель муниципальной собственности
396	ЗУ68		Пермский край, Добрянский район, Висимское сельское поселение, п. Нижний Лух	Земли населенных пунктов	Выращивание зерновых и иных сельскохозяйствен ных культур		2900	Проектом предусмотрено образование земельного участка из земель муниципальной собственности
397	ЗУ69		Пермский край, Добрянский район, Висимское сельское поселение, п. Нижний Лух	Земли населенных пунктов	Для индивидуального жилищного строительства		1700	Проектом предусмотрено образование земельного участка из земель муниципальной собственности
398	59:18:0660101:41	-	Пермский край, г. Добрянка, п. Нижний Лух, у леса за сельсоветом	Земли населенных пунктов	Для сенокосения	1000	1000	Местоположение границ земельного участка установлено по фактическому использованию
399	ЗУ70		Пермский край, Добрянский район, Висимское сельское поселение, п. Нижний Лух	Земли населенных пунктов	Выращивание зерновых и иных сельскохозяйствен ных культур		3796	Проектом предусмотрено образование земельного участка из земель муниципальной собственности

354

Продолжение Таблицы №5

400	ЗУ71		Пермский край, Добрянский район, Висимское сельское поселение, п. Нижний Лух	Земли населенных пунктов	Выращивание зерновых и иных сельскохозяйствен ных культур		3100	Проектом предусмотрено образование земельного участка из земель муниципальной собственности
401	59:18:0660101:564	-	Пермский край, г. Добрянка, п. Нижний Лух, за сельсоветом	Земли населенных пунктов	Для ведения личного подсобного хозяйства	6900	5000	Местоположение границ земельного участка установлено по фактическому использованию
402	ЗУ72	-	Пермский край, Добрянский район, Висимское сельское поселение, п. Нижний Лух	Земли населенных пунктов	Выращивание зерновых и иных сельскохозяйствен ных культур		5000	Проектом предусмотрено образование земельного участка из земель муниципальной собственности
403	ЗУ73	-	Пермский край, Добрянский район, Висимское сельское поселение, п. Нижний Лух	Земли населенных пунктов	Выращивание зерновых и иных сельскохозяйствен ных культур		5000	Проектом предусмотрено образование земельного участка из земель муниципальной собственности
404	ЗУ74	-	Пермский край, Добрянский район, Висимское сельское поселение, п. Нижний Лух	Земли населенных пунктов	Выращивание зерновых и иных сельскохозяйствен ных культур		5000	Проектом предусмотрено образование земельного участка из земель муниципальной собственности
405	ЗУ75	-	Пермский край, Добрянский район, Висимское сельское поселение, п. Нижний Лух	Земли населенных пунктов	Выращивание зерновых и иных сельскохозяйствен ных культур		4700	Проектом предусмотрено образование земельного участка из земель муниципальной собственности
406	59:18:0660101:2315	собственность	Пермский край, Добрянский район, Висимское сельское поселение, поселок Нижний Лух, ул. Коммунистическая, 2А	Земли населенных пунктов	Для индивидуального жилищного строительства	1300	1315	Проектом предусмотрено исправление реестровой ошибки в сведениях о местоположении границ земельного участка.

355

Продолжение Таблицы №5

407	59:18:0660101:2314	собственность	Пермский край, Добрянский район, Висимское сельское поселение, поселок Нижний Лух, ул. Коммунистическая, 2Б	Земли населенных пунктов	Для индивидуального жилищного строительства	2201	2194	Проектом предусмотрено исправление реестровой ошибки в сведениях о местоположении границ земельного участка.
408	59:18:0660101:695	собственность	Пермский край, Добрянский район, Висимское сельское поселение, п. Нижний Лух, ул. Советская, за школой	Земли населенных пунктов	Для ведения личного подсобного хозяйства	1209	1256	Местоположение границ земельного участка установлено по фактическому использованию
409	59:18:0660101:341	собственность	Пермский край, Добрянский район, п. Нижний Лух, ул. Коммунистическая	Земли населенных пунктов	для ведения личного подсобного хозяйства	1676	1723	Местоположение границ земельного участка установлено по фактическому использованию
410	:3У76		Пермский край, Добрянский район, Висимское сельское поселение, п. Нижний Лух	Земли населенных пунктов	Выращивание зерновых и иных сельскохозяйственных культур		2787	Проектом предусмотрено образование земельного участка из земель муниципальной собственности
411	59:18:0660101:335	-	Пермский край, г. Добрянка, п. Нижний Лух, у школы, ул. Советская	Земли населенных пунктов	Для сенокосения	2700	2684	Местоположение границ земельного участка установлено по фактическому использованию
412	59:18:0660101:336	-	Пермский край, г. Добрянка, п. Нижний Лух, у школы, ул. Советская	Земли населенных пунктов	Для сенокосения	1929	1899	Местоположение границ земельного участка установлено по фактическому использованию
413	59:18:0660101:575	-	Пермский край, г. Добрянка, п. Нижний Лух, у реки, ул. Советская	Земли населенных пунктов	Для сенокосения	740	744	Местоположение границ земельного участка установлено по фактическому использованию

356

Продолжение Таблицы №5

414	59:18:0660101:2317	собственность	Пермский край, Добрянский р-н, Висимское с/п, п. Нижний Лух, ул. Советская, у школы	Земли населенных пунктов	ведение садоводства	1237	1309	Проектом предусмотрено исправление реестровой ошибки в сведениях о местоположении границ земельного участка.
415	3У77	-	Пермский край, Добрянский район, Висимское сельское поселение, п. Нижний Лух, ул. Советская, у школы	Земли населенных пунктов	ведение садоводства		1426	Проектом предусмотрено образование земельного участка путем перераспределения земельного участка с кадастровым номером 59:18:0660101:2316 и земель муниципальной собственности
416	59:18:0660101:339	собственность	Пермский край, г. Добрянка, п. Нижний Лух, у школы, ул. Советская	Земли населенных пунктов	Для сенокосения	308	310	Местоположение границ земельного участка установлено по фактическому использованию
417	59:18:0660101:679	собственность	Пермский край, Добрянский район, Висимское с/п, п. Нижний Лух, ул. Советская, дом 23	Земли населенных пунктов	Территории баз отдыха	2100	2239	Местоположение границ земельного участка установлено по фактическому использованию
418	59:18:0660101:680	собственность	Пермский край, Добрянский район, Висимское с/п, п. Нижний Лух, ул. Советская, дом 23	Земли населенных пунктов	территории баз отдыха	3609	3701	Местоположение границ земельного участка установлено по фактическому использованию
419	:3У144	-	Пермский край, Добрянский район, Висимское сельское поселение, п. Нижний Лух	Земли населенных пунктов	Для индивидуального жилищного строительства		1700	Проектом предусмотрено образование земельного участка из земель муниципальной собственности
420	:3У78	-	Пермский край, Добрянский район, Висимское сельское поселение, п. Нижний Лух	Земли населенных пунктов	Для индивидуального жилищного строительства		1660	Проектом предусмотрено образование земельного участка из земель муниципальной собственности

357

Продолжение Таблицы №5

421	59:18:0660101:333	-	Пермский край, г. Добрянка, п. Нижний Лух, ул. Советская, дом 21-2	Земли населенных пунктов	Для ведения личного подсобного хозяйства	1880	1781	Местоположение границ земельного участка установлено по фактическому использованию
422	59:18:0660101:332	собственность	Пермский край, г. Добрянка, п. Нижний Лух, ул. Советская, дом 21-1	Земли населенных пунктов	Для ведения личного подсобного хозяйства	2425	2667	Местоположение границ земельного участка установлено по фактическому использованию
423	59:18:0660101:331	собственность	Пермский край, Добрянский район, Висимское сельское поселение, п. Нижний Лух, ул. Советская, дом 19-2	Земли населенных пунктов	Для ведения личного подсобного хозяйства	2310	2541	Местоположение границ земельного участка установлено по фактическому использованию
424	59:18:0660101:330	Общая долевая собственность	Пермский край, Добрянский район, Висимское сельское поселение, п. Нижний Лух, ул. Советская, дом 19-1	Земли населенных пунктов	Для ведения личного подсобного хозяйства	3380	3718	Местоположение границ земельного участка установлено по фактическому использованию
425	59:18:0660101:329	собственность	Пермский край, г. Добрянка, п. Нижний Лух, ул. Советская, дом 17	Земли населенных пунктов	Для ведения личного подсобного хозяйства	4834	4869	Местоположение границ земельного участка установлено по фактическому использованию
426	59:18:0660101:328	собственность	Пермский край, р-н Добрянский, с/п Висимское, п. Нижний Лух, ул. Советская, дом 15	Земли населенных пунктов	Для ведения личного подсобного хозяйства	2950	3200	Местоположение границ земельного участка установлено по фактическому использованию
427	59:18:0660101:327	собственность	Пермский край, г. Добрянка, п. Нижний Лух, ул. Советская, дом 13	Земли населенных пунктов	Для ведения личного подсобного хозяйства	2800	3080	Местоположение границ земельного участка установлено по фактическому использованию

358

Продолжение Таблицы №5

428	59:18:0660101:326	собственность	Пермский край, р-н Добрянский, Висимское с/п, п. Нижний Лух, ул. Советская, дом 11	Земли населенных пунктов	Для ведения личного подсобного хозяйства	2800	3067	Местоположение границ земельного участка установлено по фактическому использованию
429	3У79	-	Пермский край, Добрянский район, Висимское сельское поселение, п. Нижний Лух, ул. Советская	Земли населенных пунктов	Для индивидуального жилищного строительства		2500	Проектом предусмотрено образование земельного участка путем перераспределения земельного участка с кадастровым номером 59:18:0660101:325 и земель муниципальной собственности
430	59:18:0660101:324	собственность	Пермский край, Добрянский район, г. Добрянка, п. Нижний Лух, Висимское с/п, ул. Советская, дом 7	Земли населенных пунктов	Для ведения личного подсобного хозяйства	3275	3469	Местоположение границ земельного участка установлено по фактическому использованию
431	59:18:0660101:323	собственность	Пермский край, г. Добрянка, п. Нижний Лух, ул. Советская, дом 5	Земли населенных пунктов	Для ведения личного подсобного хозяйства	3900	4226	Местоположение границ земельного участка установлено по фактическому использованию
432	59:18:0660101:554	собственность	Пермский край, г. Добрянка, п. Нижний Лух, ул. Советская, дом 3	Земли населенных пунктов	Для ведения личного подсобного хозяйства	2200	2420	Местоположение границ земельного участка установлено по фактическому использованию
433	59:18:0660101:321	Общая совместная собственность	Пермский край, г. Добрянка, п. Нижний Лух, ул. Советская, дом 1	Земли населенных пунктов	Для ведения личного подсобного хозяйства	2606	2570	Местоположение границ земельного участка установлено по фактическому использованию
434	59:18:0660101:320	Постоянное бессрочное пользование	Пермский край, г. Добрянка, п. Нижний Лух, ул. Советская, дом 1а-2	Земли населенных пунктов	Для ведения личного подсобного хозяйства	1200	1253	Местоположение границ земельного участка установлено по фактическому использованию

359

Продолжение Таблицы №5

435	59:18:0660101:319	собственность	Пермский край, г. Добрянка, п. Нижний Лух, ул. Советская, дом 1а-1	Земли населенных пунктов	Для ведения личного подсобного хозяйства	2994	2925	Проектом предусмотрено исправление реестровой ошибки в сведениях о местоположении границ земельного участка.
436	59:18:0660101:318	собственность	Пермский край, г. Добрянка, п. Нижний Лух, ул. Советская	Земли населенных пунктов	Для ведения личного подсобного хозяйства	3500	3602	Местоположение границ земельного участка установлено по фактическому использованию
437	59:18:0660101:317	собственность	Пермский край, Добрянский район, с/п Висимское, п. Нижний Лух, ул. Советская	Земли населенных пунктов	Для размещения здания конторы	4401	4387	Местоположение границ земельного участка установлено по фактическому использованию
438	59:18:0660101:647	Аренда	Пермский край, Добрянский район, с/п Висимское, п. Нижний Лух.	Земли населенных пунктов	Для строительства базы отдыха	47042	39685	Проектом предусмотрено образование земельного участка 3У80 путем раздела земельного участка с кадастровым номером 59:18:0660101:647, 59:18:0660101:647 после раздела сохраняется в измененных границах
439	:3У80		Пермский край, Добрянский район, с/п Висимское, п. Нижний Лух.	Земли населенных пунктов	Причалы для маломерных судов		6647	Проектом предусмотрено образование земельного участка путем раздела земельного участка с кадастровым номером 59:18:0660101:647, 59:18:0660101:647 после раздела сохраняется в измененных границах.

360

Продолжение Таблицы №5

440	59:18:0660101:686	собственность	Пермский край, Добрянский район, с/п Висимское, п. Нижний Лух	Земли населенных пунктов	Строительство, реконструкция и эксплуатация индивидуальных жилых домов, состоящих из комнат, а также помещений вспомогательного использования, предназначенных для удовлетворения гражданами бытовых и иных нужд (отдельно стоящие жилые дома с количеством этажей не более трех (включая подземные), предназначенные для круглогодичного проживания одной семьи	2500	2500	Местоположение границ земельного участка установлено по фактическому использованию
441	59:18:0660101:281	собственность	Пермский край, р-н Добрянский, п. Нижний Лух, ул. Советская, дом 24-2	Земли населенных пунктов	Для ведения личного подсобного хозяйства	2090	2100	Местоположение границ земельного участка установлено по фактическому использованию
442	59:18:0660101:280	собственность	Пермский край, Добрянский район, г. Добрянка, п. Нижний Лух, ул. Советская, дом 24-1	Земли населенных пунктов	Для ведения личного подсобного хозяйства	1450	1505	Местоположение границ земельного участка установлено по фактическому использованию
443	59:18:0660101:279	собственность	Пермский край, г. Добрянка, п. Нижний Лух, ул. Советская, дом 22, Квартира 2	Земли населенных пунктов	Для ведения личного подсобного хозяйства	1637	1641	Проектом предусмотрено исправление реестровой ошибки в сведениях о местоположении границ земельного участка.

361



Продолжение Таблицы №5

444	59:18:0660101:278	собственность	Пермский край, г. Добрянка, п. Нижний Лух, ул. Советская, дом 22, квартира 1	Земли населенных пунктов	Для ведения личного подсобного хозяйства	1637	1655	Местоположение границ земельного участка установлено по фактическому использованию
445	59:18:0660101:277	собственность	Пермский край, г. Добрянка, п. Нижний Лух, ул. Советская, дом 20	Земли населенных пунктов	Для ведения личного подсобного хозяйства	3500	3554	Местоположение границ земельного участка установлено по фактическому использованию
446	59:18:0660101:276	собственность	Пермский край, г. Добрянка, п. Нижний Лух, ул. Советская, дом 18	Земли населенных пунктов	Для ведения личного подсобного хозяйства	1800	1887	Местоположение границ земельного участка установлено по фактическому использованию
447	:3У81		Пермский край, Добрянский район, Висимское сельское поселение, п. Нижний Лух	Земли населенных пунктов	Для индивидуального жилищного строительства		2500	Проектом предусмотрено образование земельного участка из земель муниципальной собственности
448	:3У82		Пермский край, Добрянский район, Висимское сельское поселение, п. Нижний Лух	Земли населенных пунктов	Для индивидуального жилищного строительства		2500	Проектом предусмотрено образование земельного участка из земель муниципальной собственности
449	59:18:0660101:230	собственность	Пермский край, р-н Добрянский, с/п Висимское, п. Нижний Лух, ул. Лесная, дом 19	Земли населенных пунктов	Для ведения личного подсобного хозяйства	2484	2205	Проектом предусмотрено исправление реестровой ошибки в сведениях о местоположении границ земельного участка.
450	59:18:0660101:229	собственность	Пермский край, Добрянский район, с/п Висимское, п. Нижний Лух, ул. Лесная, дом №17, Квартира 2	Земли населенных пунктов	Для ведения личного подсобного хозяйства	1242	1216	Местоположение границ земельного участка установлено по фактическому использованию

362

Продолжение Таблицы №5

451	59:18:0660101:228	собственность	Пермский край, р-н Добрянский, с/п Висимское, п. Нижний Лух, ул. Лесная, дом 17, квартира 1	Земли населенных пунктов	Для ведения личного подсобного хозяйства	1510	1292	Местоположение границ земельного участка установлено по фактическому использованию
452	59:18:0660101:708	собственность	Пермский край, Добрянский район, Висимское с/п, п. Нижний Лух, ул. Лесная, д. 15	Земли населенных пунктов	Для ведения личного подсобного хозяйства	1027	996	Местоположение границ земельного участка установлено по фактическому использованию
453	59:18:0660101:709	собственность	Пермский край, Добрянский район, Висимское с/п, п. Нижний Лух, ул. Лесная, д. 15	Земли населенных пунктов	Для ведения личного подсобного хозяйства	1027	1018	Местоположение границ земельного участка установлено по фактическому использованию
454	59:18:0660101:275	Общая совместная собственность	Пермский край, г. Добрянка, п. Нижний Лух, ул. Советская, дом 16	Земли населенных пунктов	Для ведения личного подсобного хозяйства	1965	1929	Местоположение границ земельного участка установлено по фактическому использованию
455	59:18:0660101:272	собственность	Пермский край, г. Добрянка, п. Нижний Лух, ул. Советская, дом 10	Земли населенных пунктов	Для ведения личного подсобного хозяйства	1700	1747	Местоположение границ земельного участка установлено по фактическому использованию
456	59:18:0660101:271	собственность	Пермский край, Добрянский район, п. Нижний Лух, ул. Советская, дом 8	Земли населенных пунктов	строительство, реконструкция и эксплуатация индивидуальных жилых домов, состоящих из комнат, а также помещений вспомогательного использования, предназначенных для удовлетворения гражданами бытовых и иных нужд (отдельно стоящие жилые дома с участками с количеством этажей не более трех (включая подземные), предназначенные для круглогодичного проживания одной семьи	1800	1843	Местоположение границ земельного участка установлено по фактическому использованию

363



Продолжение Таблицы №5

457	59:18:0660101:270	собственность	Пермский край, г. Добрянка, п. Нижний Лух, ул. Советская, дом 6	Земли населенных пунктов	Для ведения личного подсобного хозяйства	2400	2412	Местоположение границ земельного участка установлено по фактическому использованию
458	59:18:0660101:226	собственность	Пермский край, г. Добрянка, п. Нижний Лух, ул. Лесная, дом 13	Земли населенных пунктов	Для ведения личного подсобного хозяйства	1844	1920	Проектом предусмотрено исправление реестровой ошибки в сведениях о местоположении границ земельного участка.
459	59:18:0660101:225	собственность	Пермский край, г. Добрянка, п. Нижний Лух, ул. Лесная, дом 11	Земли населенных пунктов	Для ведения личного подсобного хозяйства	2400	2640	Проектом предусмотрено исправление реестровой ошибки в сведениях о местоположении границ земельного участка.
460	59:18:0660101:224	собственность	Пермский край, р-н Добрянский, с/п Висимское, п. Нижний Лух, ул. Лесная, дом 9	Земли населенных пунктов	Для ведения личного подсобного хозяйства	2500	2720	Местоположение границ земельного участка установлено по фактическому использованию
461	3У83	-	Пермский край, Добрянский район, Висимское сельское поселение, п. Нижний Лух, ул. Лесная	Земли населенных пунктов	Для индивидуального жилищного строительства		2263	Проектом предусмотрено образование земельного участка путем перераспределения земельного участка с кадастровым номером 59:18:0660101:223 и земель муниципальной собственности
462	3У84	-	Пермский край, Добрянский район, Висимское сельское поселение, п. Нижний Лух, ул. Лесная	Земли населенных пунктов	Для индивидуального жилищного строительства		2174	Проектом предусмотрено образование земельного участка путем перераспределения земельного участка с кадастровым номером 59:18:0660101:222 и земель муниципальной собственности

364

Продолжение Таблицы №5

463	59:18:0660101:269	собственность	Пермский край, г. Добрянка, п. Нижний Лух, ул. Советская, дом 4	Земли населенных пунктов	Для ведения личного подсобного хозяйства	2714	2835	Местоположение границ земельного участка установлено по фактическому использованию
464	59:18:0660101:268	собственность	Пермский край, г. Добрянка, п. Нижний Лух, ул. Советская, дом 2	Земли населенных пунктов	Для ведения личного подсобного хозяйства	4800	4536	Местоположение границ земельного участка установлено по фактическому использованию
465	59:18:0660101:221	собственность	Пермский край, г. Добрянка, п. Нижний Лух, ул. Лесная, дом 3	Земли населенных пунктов	Для ведения личного подсобного хозяйства	3828	3759	Местоположение границ земельного участка установлено по фактическому использованию
466	59:18:0660101:220	собственность	Пермский край, Добрянский р-н, п. Нижний Лух, ул. Лесная, д. 1	Земли населенных пунктов	Для ведения личного подсобного хозяйства	2640	2644	Местоположение границ земельного участка установлено по фактическому использованию
467	59:18:0660101:2255	Аренда	Пермский край, Добрянский район, Висимское с/п, п. Нижний Лух, ЭСК "Промплощадка" Вл-10 кВ фидер Н. Лух ПС Искра от В-7	Земли населенных пунктов	Под объекты инженерного оборудования электроснабжения	4	4	Проектом предусмотрено исправление реестровой ошибки в сведениях о местоположении границ земельного участка.
468	59:18:0660101:216	собственность	Пермский край, Добрянский р-н, Висимское с/п, п. Нижний Лух, ул. Советская, дом 2а	Земли населенных пунктов	Для ведения личного подсобного хозяйства	5 500	5578	Проектом предусмотрено исправление реестровой ошибки в сведениях о местоположении границ земельного участка.
469	59:18:0660101:214	собственность	Пермский край, г. Добрянка, п. Нижний Лух, за ул. Советской	Земли населенных пунктов	Для ведения личного подсобного хозяйства	2580	2500	Местоположение границ земельного участка установлено по фактическому использованию

365

Продолжение Таблицы №5

470	:3У85		Пермский край, Добрянский район, Висимское сельское поселение, п. Нижний Лух	Земли населенных пунктов	Для индивидуального жилищного строительства		2500	Проектом предусмотрено образование земельного участка из земель муниципальной собственности
471	:3У86		Пермский край, Добрянский район, Висимское сельское поселение, п. Нижний Лух	Земли населенных пунктов	Для индивидуального жилищного строительства		2500	Проектом предусмотрено образование земельного участка из земель муниципальной собственности
472	59:18:0660101:211	Постоянное бессрочное пользование	Пермский край, г. Добрянка, п. Нижний Лух, у леса	Земли населенных пунктов	Для кочегарки и гаража	2800	2805	Местоположение границ земельного участка установлено по фактическому использованию
473	59:18:0660101:599	собственность	Пермский край, Добрянский район, г. Добрянка, п. Нижний Лух, Висимское с/п	Земли населенных пунктов	Для ведения личного подсобного хозяйства	6097	3197	Местоположение границ земельного участка установлено по фактическому использованию
474	59:18:0660101:2102	собственность	Пермский край, Добрянский район, Висимское сельское поселение, п. Нижний Лух, ул. Лесная, дом 24	Земли населенных пунктов	Для ведения личного подсобного хозяйства	1200	1223	Местоположение границ земельного участка установлено по фактическому использованию
475	59:18:0660101:699	собственность	Пермский край, Добрянский район, Висимское с/п, п. Нижний Лух, ул. Веселая, д. 15-2	Земли населенных пунктов	Для ведения личного подсобного хозяйства	835	903	Местоположение границ земельного участка установлено по фактическому использованию
476	59:18:0660101:698	Общая долевая собственность	Пермский край, Добрянский район, Висимское с/п, п. Нижний Лух, ул. Веселая, д. 15-2	Земли населенных пунктов	Для ведения личного подсобного хозяйства	2942	2883	Местоположение границ земельного участка установлено по фактическому использованию

366

Продолжение Таблицы №5

477	59:18:0660101:2101	собственность	Пермский край, Добрянский район, пос. Нижний Лух, ул. Лесная, 24 А	Земли населенных пунктов	Для ведения личного подсобного хозяйства	1200	1194	Местоположение границ земельного участка установлено по фактическому использованию
478	59:18:0660101:187	собственность	Пермский край, р-н Добрянский, п. Нижний Лух, ул. Лесная, дом 22	Земли населенных пунктов	Для ведения личного подсобного хозяйства	2700	2830	Местоположение границ земельного участка установлено по фактическому использованию
479	59:18:0660101:186	собственность	Пермский край, Добрянский район, Висимское с/п, п. Нижний Лух, ул. Лесная, дом 20	Земли населенных пунктов	Для ведения личного подсобного хозяйства	3900	3800	Местоположение границ земельного участка установлено по фактическому использованию
480	3У87	-	Пермский край, Добрянский район, Висимское сельское поселение, п. Нижний Лух, ул. Лесная	Земли населенных пунктов	Для индивидуального жилищного строительства		1609	Проектом предусмотрено образование земельного участка путем перераспределения земельного участка с кадастровым номером 59:18:0660101:2291 и земель муниципальной собственности
481	3У88	-	Пермский край, Добрянский район, Висимское сельское поселение, п. Нижний Лух, ул. Лесная	Земли населенных пунктов	Для индивидуального жилищного строительства		2103	Проектом предусмотрено образование земельного участка путем перераспределения земельного участка с кадастровым номером 59:18:0660101:2290 и земель муниципальной собственности
482	59:18:0660101:13	собственность	Пермский край, р-н Добрянский, с/п Висимское, п. Нижний Лух, ул. Лесная, дом 16	Земли населенных пунктов	Для ведения личного подсобного хозяйства	2240	2391	Местоположение границ земельного участка установлено по фактическому использованию

367

Продолжение Таблицы №5

483	59:18:0660101:138	Общая долевая собственность	Пермский край, Добрянский район, Висимское с/п, п. Нижний Лух, ул. Веселая, дом 15-1	Земли населенных пунктов	Для ведения личного подсобного хозяйства	1680	1768	Местоположение границ земельного участка установлено по фактическому использованию
484	59:18:0660101:136	Собственность	Пермский край, Добрянский район, Висимское с/п, п. Нижний Лух, ул. Веселая, дом 13-1	Земли населенных пунктов	Для ведения личного подсобного хозяйства	989	978	Местоположение границ земельного участка установлено по фактическому использованию
485	ЗУ89	-	Пермский край, Добрянский район, Висимское сельское поселение, п. Нижний Лух, ул. Веселая	Земли населенных пунктов	Блокированная жилая застройка		1121	Проектом предусмотрено образование земельного участка путем перераспределения земельного участка с кадастровым номером 59:18:0660101:135 и земель муниципальной собственности
486	59:18:0660101:133	-	Пермский край, р-н Добрянский, с/п Висимское, п. Нижний Лух, ул. Веселая, дом 9-2	Земли населенных пунктов	Для ведения личного подсобного хозяйства	1670	1743	Местоположение границ земельного участка установлено по фактическому использованию
487	ЗУ90	-	Пермский край, Добрянский район, Висимское сельское поселение, п. Нижний Лух, ул. Веселая	Земли населенных пунктов	Блокированная жилая застройка		522	Проектом предусмотрено образование земельного участка путем перераспределения земельного участка с кадастровым номером 59:18:0660101:132 и земель муниципальной собственности
488	59:18:0660101:183	Общая долевая собственность	Пермский край, г. Добрянка, п. Нижний Лух, ул. Лесная, дом 14	Земли населенных пунктов	Для ведения личного подсобного хозяйства	2203	2152	Местоположение границ земельного участка установлено по фактическому использованию
489	59:18:0660101:182	Общая совместная собственность	Пермский край, р-н Добрянский, с/п Висимское, п. Нижний Лух, ул. Лесная, дом 12	Земли населенных пунктов	Для ведения личного подсобного хозяйства	3008	2962	Местоположение границ земельного участка установлено по фактическому использованию

368

Продолжение Таблицы №5

490	59:18:0660101:181	Общая долевая собственность	Пермский край, г. Добрянка, п. Нижний Лух, ул. Лесная, дом 10	Земли населенных пунктов	Для ведения личного подсобного хозяйства	2700	2861	Местоположение границ земельного участка установлено по фактическому использованию
491	ЗУ91	-	Пермский край, Добрянский район, Висимское сельское поселение, п. Нижний Лух, ул. Лесная	Земли населенных пунктов	Для индивидуального жилищного строительства		2201	Проектом предусмотрено образование земельного участка путем перераспределения земельного участка с кадастровым номером 59:18:0660101:180 и земель муниципальной собственности
492	59:18:0660101:179	Собственность	Пермский край, г. Добрянка, п. Нижний Лух, ул. Лесная, дом 6	Земли населенных пунктов	Для ведения личного подсобного хозяйства	1440	1513	Местоположение границ земельного участка установлено по фактическому использованию
493	59:18:0660101:178	Общая совместная собственность	Пермский край, г. Добрянка, п. Нижний Лух, ул. Лесная	Земли населенных пунктов	Для ведения личного подсобного хозяйства	1300	1396	Местоположение границ земельного участка установлено по фактическому использованию
494	59:18:0660101:131 (59:18:0660101:672)	Собственность	Пермский край, г. Добрянка, п. Нижний Лух, ул. Веселая	Земли населенных пунктов	Для ведения личного подсобного хозяйства	2 841	2871	Проектом предусмотрено исправление реестровой ошибки в сведениях о местоположении границ земельного участка.
495	ЗУ92	-	Пермский край, Добрянский район, Висимское сельское поселение, п. Нижний Лух, ул. Веселая	Земли населенных пунктов	Блокированная жилая застройка		1777	Проектом предусмотрено образование земельного участка путем перераспределения земельного участка с кадастровым номером 59:18:0660101:668 и земель муниципальной собственности

369

Продолжение Таблицы №5

496	ЗУ93	-	Пермский край, Добрянский район, Висимское сельское поселение, п. Нижний Лух, ул. Веселая	Земли населенных пунктов	Блокированная жилая застройка		2500	Проектом предусмотрено образование земельного участка путем перераспределения земельного участка кадастровым номером 59:18:0660101:129 и земель муниципальной собственности
497	ЗУ94	-	Пермский край, Добрянский район, Висимское сельское поселение, п. Нижний Лух, ул. Веселая	Земли населенных пунктов	Для индивидуального жилищного строительства		755	Проектом предусмотрено образование земельного участка путем перераспределения земельного участка кадастровым номером 59:18:0660101:128 и земель муниципальной собственности
498	59:18:0660101:127	Собственность	Пермский край, г. Добрянка, п. Нижний Лух, ул. Веселая, дом 3-2	Земли населенных пунктов	Для ведения личного подсобного хозяйства	979	893	Местоположение границ земельного участка установлено по фактическому использованию
499	59:18:0660101:2112	Собственность	Пермский край, Добрянский район, п. Нижний Лух, ул. Веселая, д 3, кв 1	Земли населенных пунктов	Для ведения личного подсобного хозяйства	1100	1116	Местоположение границ земельного участка установлено по фактическому использованию
500	59:18:0660101:124	Собственность	Пермский край, р-н Добрянский, с/п Висимское, п. Нижний Лух, ул. Веселая, дом 1-1	Земли населенных пунктов	Для ведения личного подсобного хозяйства	2900	2836	Местоположение границ земельного участка установлено по фактическому использованию
501	ЗУ95		Пермский край, Добрянский район, Висимское сельское поселение, п. Нижний Лух	Земли населенных пунктов	Для индивидуального жилищного строительства		2500	Проектом предусмотрено образование земельного участка из земель муниципальной собственности

370

Продолжение Таблицы №5

502	ЗУ96		Пермский край, Добрянский район, Висимское сельское поселение, п. Нижний Лух	Земли населенных пунктов	Для индивидуального жилищного строительства		2000	Проектом предусмотрено образование земельного участка из земель муниципальной собственности
503	59:18:0660101:34	Собственность	Пермский край, Добрянский район, г. Добрянка, п. Нижний Лух, ул. Веселая, дом 16-2	Земли населенных пунктов	Для ведения личного подсобного хозяйства	1660	1809	Местоположение границ земельного участка установлено по фактическому использованию
504	59:18:0660101:33	Собственность	Пермский край, Добрянский район, Висимское сельское поселение, п. Нижний Лух, ул. Веселая	Земли населенных пунктов	Блокированная жилая застройка	1530	1736	При уточнении местоположения границ площадь земельного участка увеличилась более чем на 10% от площади, сведения о которой относительно этого земельного участка содержатся в ЕГРН, но не более чем предельный минимальный размер земельного участка с ВРИ ИЖС – 400 кв.м. (в соответствии с Правилами землепользования и застройки)
505	59:18:0660101:32	-	Пермский край, р-н Добрянский, с/п Висимское, п. Нижний Лух, ул. Веселая, дом 14-2	Земли населенных пунктов	Для ведения личного подсобного хозяйства	1570	1384	Местоположение границ земельного участка установлено по фактическому использованию
506	ЗУ98	-	Пермский край, г. Добрянка, п. Нижний Лух, у леса за ул. Веселой	Земли населенных пунктов	Для индивидуального жилищного строительства		1800	Проектом предусмотрено образование земельного участка путем перераспределения земельного участка с кадастровым номером 59:18:0660101:30 и земель муниципальной собственности
507	59:18:0660101:27	Собственность	Пермский край, г. Добрянка, п. Нижний Лух, ул. Веселая, дом 12	Земли населенных пунктов	Для ведения личного подсобного хозяйства	3560	3632	Местоположение границ земельного участка установлено по фактическому использованию

371

Продолжение Таблицы №5

508	:3У99	-	Пермский край, Добрянский район, Висимское сельское поселение, п. Нижний Лух	Земли населенных пунктов	Для индивидуального жилищного строительства		2500	Проектом предусмотрено образование земельного участка из земель муниципальной собственности
509	:3У100	-	Пермский край, Добрянский район, Висимское сельское поселение, п. Нижний Лух	Земли населенных пунктов	Для индивидуального жилищного строительства		2500	Проектом предусмотрено образование земельного участка из земель муниципальной собственности
510	:3У101	-	Пермский край, Добрянский район, Висимское сельское поселение, п. Нижний Лух	Земли населенных пунктов	Для индивидуального жилищного строительства		2500	Проектом предусмотрено образование земельного участка из земель муниципальной собственности
511	:3У102	-	Пермский край, Добрянский район, Висимское сельское поселение, п. Нижний Лух	Земли населенных пунктов	Для индивидуального жилищного строительства		2500	Проектом предусмотрено образование земельного участка из земель муниципальной собственности
512	:3У103		Пермский край, Добрянский район, Висимское сельское поселение, п. Нижний Лух	Земли населенных пунктов	Выращивание зерновых и иных сельскохозяйствен ных культур		3800	Проектом предусмотрено образование земельного участка из земель муниципальной собственности
513	:3У104		Пермский край, Добрянский район, Висимское сельское поселение, п. Нижний Лух	Земли населенных пунктов	Выращивание зерновых и иных сельскохозяйствен ных культур		2400	Проектом предусмотрено образование земельного участка из земель муниципальной собственности
514	:3У105		Пермский край, Добрянский район, Висимское сельское поселение, п. Нижний Лух	Земли населенных пунктов	Выращивание зерновых и иных сельскохозяйствен ных культур		646	Проектом предусмотрено образование земельного участка из земель муниципальной собственности

372

Продолжение Таблицы №5

515	59:18:0660101:26	Собственность	Пермский край, г. Добрянка, п. Нижний Лух, у леса за ул. Веселой	Земли населенных пунктов	Для ведения личного подсобного хозяйства	497	546	Местоположение границ земельного участка установлено по фактическому использованию
516	3У106		Пермский край, Добрянский район, Висимское сельское поселение, п. Нижний Лух, ул. Веселая	Земли населенных пунктов	для индивидуального жилищного строительства		2496	Проектом предусмотрено образование земельного участка путем перераспределения земельного участка с кадастровым номером 59:18:0660101:184 и земель муниципальной собственности
517	3У107		Пермский край, Добрянский район, Висимское сельское поселение, п. Нижний Лух	Земли населенных пунктов	Для индивидуального жилищного строительства		1870	Проектом предусмотрено образование земельного участка из земель муниципальной собственности
518	59:18:0660101:9	-	Пермский край, г. Добрянка, п. Нижний Лух, ул. Веселая, дом 6-2	Земли населенных пунктов	Для ведения личного подсобного хозяйства	1200	1191	Местоположение границ земельного участка установлено по фактическому использованию
519	59:18:0660101:8	-	Пермский край, г. Добрянка, п. Нижний Лух, ул. Веселая, дом 6-1	Земли населенных пунктов	Для ведения личного подсобного хозяйства	2150	2337	Местоположение границ земельного участка установлено по фактическому использованию
520	59:18:0660101:20	Собственность	Пермский край, г. Добрянка, п. Нижний Лух, у леса за ул. Веселой	Земли населенных пунктов	Для ведения личного подсобного хозяйства	1100	1207	Местоположение границ земельного участка установлено по фактическому использованию
521	59:18:0660101:546	-	Пермский край, г. Добрянка, п. Нижний Лух, у леса за ул. Веселой	Земли населенных пунктов	Для огородничества	1100	1130	Местоположение границ земельного участка установлено по фактическому использованию

373



Продолжение Таблицы №5

522	59:18:0660101:16	Собственность	Пермский край, г. Добрянка, п. Нижний Лух, у леса за ул. Веселой	Земли населенных пунктов	Для ведения личного подсобного хозяйства	1656	1500	Местоположение границ земельного участка установлено по фактическому использованию
523	59:18:0660101:15	-	Пермский край, г. Добрянка, п. Нижний Лух, у леса за ул. Веселой	Земли населенных пунктов	Для ведения личного подсобного хозяйства	1100	1207	Местоположение границ земельного участка установлено по фактическому использованию
524	:3У108		Пермский край, Добрянский район, Висимское сельское поселение, п. Нижний Лух	Земли населенных пунктов	Для индивидуального жилищного строительства		1830	Проектом предусмотрено образование земельного участка из земель муниципальной собственности
525	:3У109		Пермский край, Добрянский район, Висимское сельское поселение, п. Нижний Лух	Земли населенных пунктов	Для индивидуального жилищного строительства		2100	Проектом предусмотрено образование земельного участка из земель муниципальной собственности
526	59:18:0660101:19	Собственность	Пермский край, р-н Добрянский, с/п Висимское, п. Нижний Лух, у леса за ул. Веселой	Земли населенных пунктов	Для сенокосения	400	440	Местоположение границ земельного участка установлено по фактическому использованию
527	59:18:0660101:18	-	Пермский край, р-н Добрянский, с/п Висимское, п. Нижний Лух, у леса за ул. Веселой	Земли населенных пунктов	Для огородничества	700	770	Местоположение границ земельного участка установлено по фактическому использованию
528	59:18:0660101:17	-	Пермский край, г. Добрянка, п. Нижний Лух, у леса за ул. Веселой	Земли населенных пунктов	Для огородничества	600	660	Местоположение границ земельного участка установлено по фактическому использованию

374

Продолжение Таблицы №5

529	:3У110		Пермский край, Добрянский район, Висимское сельское поселение, п. Нижний Лух	Земли населенных пунктов	Для индивидуального жилищного строительства		1600	Проектом предусмотрено образование земельного участка из земель муниципальной собственности
530	:3У111		Пермский край, Добрянский район, Висимское сельское поселение, п. Нижний Лух	Земли населенных пунктов	Для индивидуального жилищного строительства		2482	Проектом предусмотрено образование земельного участка из земель муниципальной собственности
531	59:18:0660101:6	Собственность	Пермский край, г. Добрянка, п. Нижний Лух, у леса за ул. Веселой	Земли населенных пунктов	Для ведения личного подсобного хозяйства	2000	2100	Местоположение границ земельного участка установлено по фактическому использованию
532	:3У112		Пермский край, Добрянский район, Висимское сельское поселение, п. Нижний Лух	Земли населенных пунктов	Для индивидуального жилищного строительства		1225	Проектом предусмотрено образование земельного участка из земель муниципальной собственности
533	59:18:0660101:7	-	Пермский край, г. Добрянка, п. Нижний Лух, у леса за ул. Веселой	Земли населенных пунктов	Для огородничества	1100	1100	Местоположение границ земельного участка установлено по фактическому использованию
534	59:18:0660101:5	-	Пермский край, г. Добрянка, п. Нижний Лух, у леса за ул. Веселой	Земли населенных пунктов	Для ведения личного подсобного хозяйства	1000	1100	Местоположение границ земельного участка установлено по фактическому использованию
535	59:18:0660101:385	-	Пермский край, г. Добрянка, п. Нижний Лух, у леса за ул. Веселой	Земли населенных пунктов	Для сенокосения	1100	1100	Местоположение границ земельного участка установлено по фактическому использованию

375

Продолжение Таблицы №5

536	3У113		Пермский край, Добрянский район, Висимское сельское поселение, п. Нижний Лух	Земли населенных пунктов	Ведение огородничества		1800	Проектом предусмотрено образование земельного участка путем объединения земельных участков с кадастровыми номерах 59:18:0660101:22 и 59:18:0660101:21
537	59:18:0660101:579	-	Пермский край, г. Добрянка, п. Нижний Лух, у леса, ул. Веселая	Земли населенных пунктов	Для ведения личного подсобного хозяйства	1694	1670	Местоположение границ земельного участка установлено по фактическому использованию
538	59:18:0660101:25	-	Пермский край, г. Добрянка, п. Нижний Лух, у леса за ул. Веселой	Земли населенных пунктов	Для сенокосения	2700	2861	Местоположение границ земельного участка установлено по фактическому использованию
539	:3У114		Пермский край, Добрянский район, Висимское сельское поселение, п. Нижний Лух	Земли населенных пунктов	Для индивидуального жилищного строительства		1225	Проектом предусмотрено образование земельного участка из земель муниципальной собственности
540	:3У115		Пермский край, Добрянский район, Висимское сельское поселение, п. Нижний Лух	Земли населенных пунктов	Для индивидуального жилищного строительства		1225	Проектом предусмотрено образование земельного участка из земель муниципальной собственности
541	59:18:0660101:4	-	Пермский край, г. Добрянка, п. Нижний Лух, у леса за ул. Веселой	Земли населенных пунктов	Для ведения личного подсобного хозяйства	900	900	Местоположение границ земельного участка установлено по фактическому использованию
542	59:18:0660101:243	Собственность	Пермский край, г. Добрянка, п. Нижний Лух, ул. Веселая, дом 4	Земли населенных пунктов	Для ведения личного подсобного хозяйства	4200	3913	Местоположение границ земельного участка установлено по фактическому использованию

376

Продолжение Таблицы №5

543	59:18:0660101:2	Собственность	Пермский край, г. Добрянка, п. Нижний Лух, ул. Веселая, дом 2-2	Земли населенных пунктов	Для ведения личного подсобного хозяйства	1300	1430	Местоположение границ земельного участка установлено по фактическому использованию
544	:3У116	-	Пермский край, Добрянский район, Висимское сельское поселение, п. Нижний Лух	Земли населенных пунктов	Для индивидуального жилищного строительства		2500	Проектом предусмотрено образование земельного участка из земель муниципальной собственности
545	:3У117	-	Пермский край, Добрянский район, Висимское сельское поселение, п. Нижний Лух	Земли населенных пунктов	Для индивидуального жилищного строительства		2496	Проектом предусмотрено образование земельного участка из земель муниципальной собственности
546	:3У118	-	Пермский край, Добрянский район, Висимское сельское поселение, п. Нижний Лух	Земли населенных пунктов	Для индивидуального жилищного строительства		2500	Проектом предусмотрено образование земельного участка из земель муниципальной собственности
547	:3У119	-	Пермский край, Добрянский район, Висимское сельское поселение, п. Нижний Лух	Земли населенных пунктов	Для индивидуального жилищного строительства		1500	Проектом предусмотрено образование земельного участка из земель муниципальной собственности
548	:3У120	-	Пермский край, Добрянский район, Висимское сельское поселение, п. Нижний Лух	Земли населенных пунктов	Для индивидуального жилищного строительства		1500	Проектом предусмотрено образование земельного участка из земель муниципальной собственности
549	:3У121	-	Пермский край, Добрянский район, Висимское сельское поселение, п. Нижний Лух	Земли населенных пунктов	Для индивидуального жилищного строительства		1500	Проектом предусмотрено образование земельного участка из земель муниципальной собственности

377

378

Продолжение Таблицы №5

379

Продолжение Таблицы №5

564	:ЗУ136	-	Пермский край, Добрянский район, Висимское сельское поселение, п. Нижний Лух	Земли населенных пунктов	Для индивидуального жилищного строительства		1500	Проектом предусмотрено образование земельного участка из земель муниципальной собственности
565	:ЗУ137	-	Пермский край, Добрянский район, Висимское сельское поселение, п. Нижний Лух	Земли населенных пунктов	Для индивидуального жилищного строительства		1500	Проектом предусмотрено образование земельного участка из земель муниципальной собственности
566	:ЗУ138	-	Пермский край, Добрянский район, Висимское сельское поселение, п. Нижний Лух	Земли населенных пунктов	Для индивидуального жилищного строительства		1500	Проектом предусмотрено образование земельного участка из земель муниципальной собственности
567	:ЗУ139	-	Пермский край, Добрянский район, Висимское сельское поселение, п. Нижний Лух	Земли населенных пунктов	Для индивидуального жилищного строительства		1500	Проектом предусмотрено образование земельного участка из земель муниципальной собственности
568	ЗУ140		Пермский край, Добрянский район, Висимское сельское поселение, п. Нижний Лух	Земли населенных пунктов	Земельные участки (территории) общего пользования (Улично-дорожная сеть)		3968	Проектом предусмотрено образование земельного участка из земель муниципальной собственности
569	ЗУ141		Пермский край, Добрянский район, Висимское сельское поселение, п. Нижний Лух	Земли населенных пунктов	Земельные участки (территории) общего пользования (Улично-дорожная сеть)		283690	Проектом предусмотрено образование земельного участка из земель муниципальной собственности
570	ЗУ142		Пермский край, Добрянский район, Висимское сельское поселение, п. Нижний Лух	Земли населенных пунктов	Для индивидуального жилищного строительства		2500	Проектом предусмотрено образование земельного участка из земель муниципальной собственности
571	ЗУ143		Пермский край, Добрянский район, Висимское сельское поселение, п. Нижний Лух	Земли населенных пунктов	Земельные участки (территории) общего пользования		202556	Проектом предусмотрено образование земельного участка из земель муниципальной собственности

### 9. Основные технико-экономические показатели проекта межевания территории

Таблица № 4

№ п/п	Наименование показателей	Ед. изм.	Количество
1	Территория в границах проектирования, всего	га	196,60
2	Территории (земельные участки) подлежащие межеванию, в т.ч.	га	165,65
		шт	571
2.1	Уточняемые земельные участки	га	86,09
		шт	425
2.2	Формируемые земельные участки	га	77,89
		шт	144



ГРАФИЧЕСКАЯ ЧАСТЬ

Инв. № подл.	Подп. и дата	Взаим. инв. №					
Изм.	Кол.уч	Лист	№ док.	Подпись	Дата	4-2019-ПМ	Лист
							382

	A	B	C	D	E	F	G	H	I	J	K	L	M	N	O	P	Q	R	S	T	U	V	W	X	Y	Z	AA	AB	AC	AD	AE	AF	AG	AH	AI	AJ	AK	AL	AM	AN	AO	AP	AQ	AR	AS	AT	AU	AV	AW	AX	AY	AZ	BA	BB	BC	BD	BE	BF	BG	BH	BI	BJ	BK	BL	BM	BN	BO	BP	BQ	BR	BS	BT	BU	BV	BW	BX	BY	BZ	CA	CB	CC	CD	CE	CF	CG	CH	CI	CJ	CK	CL	CM	CN	CO	CP	CQ	CR	CS	CT	CU	CV	CW	CX	CY	CZ	DA	DB	DC	DD	DE	DF	DG	DH	DI	DJ	DK	DL	DM	DN	DO	DP	DQ	DR	DS	DT	DU	DV	DW	DX	DY	DZ	EA	EB	EC	ED	EE	EF	EG	EH	EI	EJ	EK	EL	EM	EN	EO	EP	EQ	ER	ES	ET	EU	EV	EW	EX	EY	EZ	FA	FB	FC	FD	FE	FF	FG	FH	FI	FJ	FK	FL	FM	FN	FO	FP	FQ	FR	FS	FT	FU	FV	FW	FX	FY	FZ	GA	GB	GC	GD	GE	GF	GG	GH	GI	GJ	GK	GL	GM	GN	GO	GP	GQ	GR	GS	GT	GU	GV	GW	GX	GY	GZ	HA	HB	HC	HD	HE	HF	HG	HH	HI	HJ	HK	HL	HM	HN	HO	HP	HQ	HR	HS	HT	HU	HV	HW	HX	HY	HZ	IA	IB	IC	ID	IE	IF	IG	IH	II	IJ	IK	IL	IM	IN	IO	IP	IQ	IR	IS	IT	IU	IV	IW	IX	IY	IZ	JA	JB	JC	JD	JE	JF	JG	JH	JI	JJ	JK	JL	JM	JN	JO	JP	JQ	JR	JS	JT	JU	JV	JW	JX	JY	JZ	KA	KB	KC	KD	KE	KF	KG	KH	KI	KJ	KK	KL	KM	KN	KO	KP	KQ	KR	KS	KT	KU	KV	KW	KX	KY	KZ	LA	LB	LC	LD	LE	LF	LG	LH	LI	LJ	LK	LL	LM	LN	LO	LP	LQ	LR	LS	LT	LU	LV	LW	LX	LY	LZ	MA	MB	MC	MD	ME	MF	MG	MH	MI	MJ	MK	ML	MM	MN	MO	MP	MQ	MR	MS	MT	MU	MV	MW	MX	MY	MZ	NA	NB	NC	ND	NE	NF	NG	NH	NI	NJ	NK	NL	NM	NN	NO	NP	NQ	NR	NS	NT	NU	NV	NW	NX	NY	NZ	OA	OB	OC	OD	OE	OF	OG	OH	OI	OJ	OK	OL	OM	ON	OO	OP	OQ	OR	OS	OT	OU	OV	OW	OX	OY	OZ	PA	PB	PC	PD	PE	PF	PG	PH	PI	PJ	PK	PL	PM	PN	PO	PP	PQ	PR	PS	PT	PU	PV	PW	PX	PY	PZ	QA	QB	QC	QD	QE	QF	QG	QH	QI	QJ	QK	QL	QM	QN	QO	QP	QQ	QR	QS	QT	QU	QV	QW	QX	QY	QZ	RA	RB	RC	RD	RE	RF	RG	RH	RI	RJ	RK	RL	RM	RN	RO	RP	RQ	RR	RS	RT	RU	RV	RW	RX	RY	RZ	SA	SB	SC	SD	SE	SF	SG	SH	SI	SJ	SK	SL	SM	SN	SO	SP	SQ	SR	SS	ST	SU	SV	SW	SX	SY	SZ	TA	TB	TC	TD	TE	TF	TG	TH	TI	TJ	TK	TL	TM	TN	TO	TP	TQ	TR	TS	TT	TU	<th>TW</th> <th>TX</th> <th>TY</th> <th>TZ</th> <th>UA</th> <th>UB</th> <th>UC</th> <th>UD</th> <th>UE</th> <th>UF</th> <th>UG</th> <th>UH</th> <th>UI</th> <th>UJ</th> <th>UK</th> <th>UL</th> <th>UM</th> <th>UN</th> <th>UO</th> <th>UP</th> <th>UQ</th> <th>UR</th> <th>US</th> <th>UT</th> <th>UU</th> <th>UV</th> <th>UW</th> <th>UX</th> <th>UY</th> <th>UZ</th> <th>VA</th> <th>VB</th> <th>VC</th> <th>VD</th> <th>VE</th> <th>VF</th> <th>VG</th> <th>VH</th> <th>VI</th> <th>VJ</th> <th>VK</th> <th>VL</th> <th>VM</th> <th>VN</th> <th>VO</th> <th>VP</th> <th>VQ</th> <th>VR</th> <th>VS</th> <th>VT</th> <th>VU</th> <th>VV</th> <th>VW</th> <th>VX</th> <th>VY</th> <th>VZ</th> <th>WA</th> <th>WB</th> <th>WC</th> <th>WD</th> <th>WE</th> <th>WF</th> <th>WG</th> <th>WH</th> <th>WI</th> <th>WJ</th> <th>WK</th> <th>WL</th> <th>WM</th> <th>WN</th> <th>WO</th> <th>WP</th> <th>WQ</th> <th>WR</th> <th>WS</th> <th>WT</th> <th>WU</th> <th>WV</th> <th>WW</th> <th>WX</th> <th>WY</th> <th>WZ</th> <th>XA</th> <th>XB</th> <th>XC</th> <th>XD</th> <th>XE</th> <th>XF</th> <th>YG</th> <th>YH</th> <th>YI</th> <th>YJ</th> <th>YK</th> <th>YL</th> <th>YM</th> <th>YN</th> <th>YO</th> <th>YP</th> <th>YQ</th> <th>YR</th> <th>YS</th> <th>YT</th> <th>YU</th> <th>YV</th> <th>YW</th> <th>YX</th> <th>YY</th> <th>YZ</th> <th>ZA</th> <th>ZB</th> <th>ZC</th> <th>ZD</th> <th>ZE</th> <th>ZF</th> <th>ZG</th> <th>ZH</th> <th>ZI</th> <th>ZJ</th> <th>ZK</th> <th>ZL</th> <th>ZM</th> <th>ZN</th> <th>ZO</th> <th>ZP</th> <th>ZQ</th> <th>ZR</th> <th>ZS</th> <th>ZT</th> <th>ZU</th> <th>ZV</th> <th>ZW</th> <th>ZX</th> <th>ZY</th> <th>ZZ</th>	TW	TX	TY	TZ	UA	UB	UC	UD	UE	UF	UG	UH	UI	UJ	UK	UL	UM	UN	UO	UP	UQ	UR	US	UT	UU	UV	UW	UX	UY	UZ	VA	VB	VC	VD	VE	VF	VG	VH	VI	VJ	VK	VL	VM	VN	VO	VP	VQ	VR	VS	VT	VU	VV	VW	VX	VY	VZ	WA	WB	WC	WD	WE	WF	WG	WH	WI	WJ	WK	WL	WM	WN	WO	WP	WQ	WR	WS	WT	WU	WV	WW	WX	WY	WZ	XA	XB	XC	XD	XE	XF	YG	YH	YI	YJ	YK	YL	YM	YN	YO	YP	YQ	YR	YS	YT	YU	YV	YW	YX	YY	YZ	ZA	ZB	ZC	ZD	ZE	ZF	ZG	ZH	ZI	ZJ	ZK	ZL	ZM	ZN	ZO	ZP	ZQ	ZR	ZS	ZT	ZU	ZV	ZW	ZX	ZY	ZZ
00																																																																																																																																																																																																																																																																																																																																																																																																																																																																																																																																																																																																																																																																																																				



Ведомость координат поворотных точек границ красных линий

[illegible]

Условные обозначения

	прямая просторная
	прямая изогнутого характера
	контрастная, сложная, извилистая

[illegible]

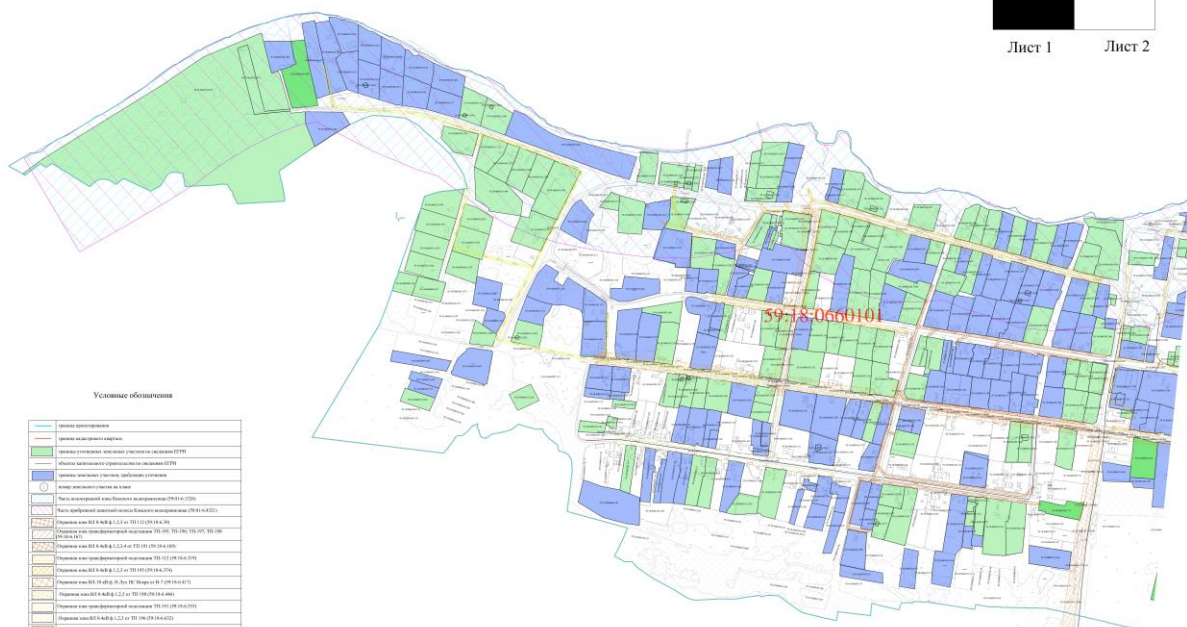
## ПЛАН фактического землепользования

территории населённого пункта посёлок Нижний Лух



Лист 1

Лист 2



Условные обозначения

[illegible]

M 1:2000

[illegible]





